Evolución Poblacional y Territorial
Provincia Independencia (1950-2009)

El primer año censal en que Independencia aparece registrada como provincia es 1950. Para ese entonces, estaba conformada por las comunes Jimaní, La Descubierta y Duvergé, que pertenecían anteriormente a la provincia Baoruco. El panorama en términos de población y territorio era el siguiente:

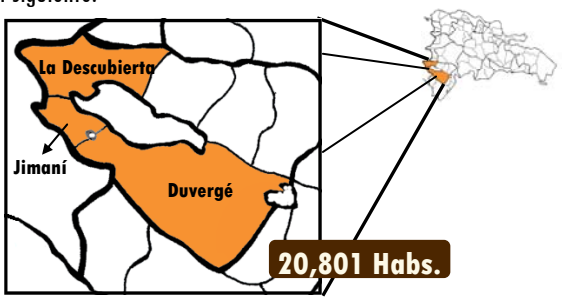

Comunes	
La Descubierta	5,278
Jimaní	3,191
Duvergé	12,332

Fuente: Población de la República Dominicana censada en 1950. Dirección General de Estadística. 1954.

1960

Surgió el distrito municipal Postrer Río.

27,830 Habs.

Comunes	
La Descubierta	4,200
Jimaní	4,040
Duvergé	15,550
Distrito municipal	
Postrer Río	4,040

TCI*: 33.79

Fuente: IV Censo Nacional de Población 1960, Resumen General. ONE. 1966.

1970

La provincia conservó su distribución territorial, sin embargo, su población aumentó en alrededor de 17 puntos porcentuales.

32,632 Habs.

Comunes	
La Descubierta	4,395
Jimaní	5,520
Duvergé	18,158
Distrito municipal	
Postrer Río	4,559

TCI*: 17.25

Fuente: V Censo Nacional de Población 1970. ONE. 1976.

1981

Surgieron los distritos municipales Mella y Cristóbal.

Comunes	
La Descubierta	5,918
Jimaní	6,780
Duvergé	10,623
Distritos municipales	
Postrer Río	5,929
Mella	2,470
Cristóbal	4,188

Fuente: VI Censo Nacional de Población y Vivienda. ONE. 1981.

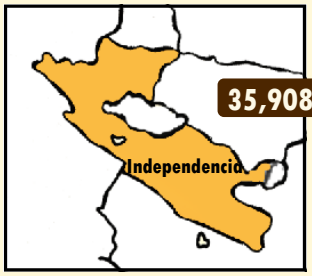

35,908 Habs.

TCI*: 10.04

1993

El distrito municipal Postrer Río se convirtió en el cuarto municipio de la provincia.

Municipios	
La Descubierta	6,241
Jimaní	8,160
Duvergé	12,645
Postrer Río	4,706
Distritos municipales	
Mella	2,602
Cristóbal	5,187

TCI*: 10.12

Fuente: VII Censo Nacional. Resultados definitivos total país. ONE. 1993.

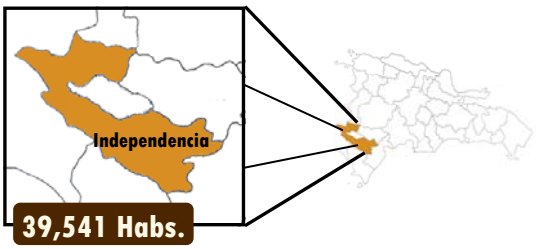

*Tasa de crecimiento intercensal.

2002

Surgió el distrito municipal Guayabal.

Municipios	
La Descubierta	6,939
Jimaní	11,414
Duvergé	17,320
Postrer Río	3,740
Distritos municipales	
Mella	2,470
Cristóbal	5,898
Guayabal	3,052

Fuente: VIII Censo Nacional de Población y Vivienda. ONE. 2002.

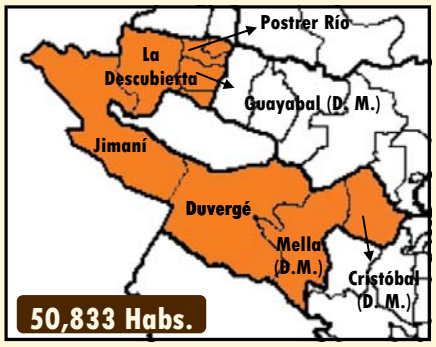

TCI*: 28.56

Independencia al 2009

Extensión territorial
1,773.54 km²
Undécima provincia más extensa del país
Densidad poblacional
29 Habs./km²
Trigésimo primera provincia más densamente poblada del país
Tasa de crecimiento acumulativa anual
3.17
Saldo neto migratorio
-739

Municipios
Jimaní
Duvergé
La Descubierta
Postrer Río
Cristóbal
Mella
Distrito municipales
El Limón
Boca de Cachón
Vengan a Ver
Guayabal
La Colonia
Batey 8

Fuente: División territorial. ONE. 2008.

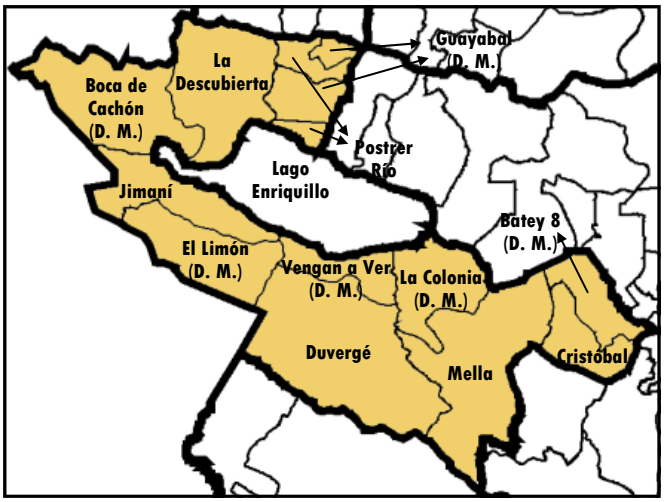

La provincia Independencia, erigida hace más de 50 años con tres comunes, cuenta ahora con seis municipios y seis distritos municipales.

En 1950, la población de la provincia abarcaba el 0.97% de la población total a nivel nacional (que era de 2,135,872 habitantes). En la actualidad representa el 0.59% de los 8,562,541 habitantes del país.

*Tasa de crecimiento intercensal.

Oficina Nacional de Estadística. Av. México, Esq. Leopoldo Navarro. Edificio Oficinas Gubernamentales Juan Pablo Duarte, Piso 9.
Santo Domingo, República Dominicana. Telf.: 809-682-7777. Fax: 809-685-4424.