

# one Informativa

ISSN 2309-0146

Revista trimestral  
Año 3, N.º 7 • Junio • Año 2014

**Registro Nacional de  
Establecimientos (RNE)  
y las MIPYME**

**VIII Censo Nacional  
Agropecuario 2014  
Prioridad Nacional**

**La Oficina Nacional de Estadística  
en apoyo al 9-1-1**



@estadisticasONE



Oficina Nacional de  
Estadística RD - ONE



EstadisticasONE



one.gob.do/blog

[www.one.gob.do](http://www.one.gob.do)



## ÍNDICE

**Pablo Tactuk**  
Director Nacional

**Carmela Jacobo**  
Encargada de Comunicaciones

**Raysa Hernández**  
Encargada Interina de la  
División de Publicaciones

**Margarita Jiménez**  
Editora Jefa

**Sholen De Jesús Capellán**  
Responsable de edición

**Julissa Lorenzo**  
**Iván Ottenwalder**  
Redactores

**Francisco Cáceres**  
Colaborador / Director de Censos y  
Encuestas de la ONE

**Jennifer Tejada Cuesta**  
Diseño y Diagramación

**Yolanda Soler**  
Correctora de Estilo

Revista **one** Informativa, medio de difusión  
de la Oficina Nacional de Estadística

Disponible en los formatos impreso y en  
línea a través de [www.one.gob.do](http://www.one.gob.do)

Registro Nacional de Establecimientos (RNE) y las MIPYME	3
La ONE en apoyo al Sistema Integrado de Emergencias y Seguridad 9-1-1 de la República Dominicana	5
VIII Censo Nacional Agropecuario 2014, prioridad nacional	6
CENAGRO en la Feria Agropecuaria Nacional 2014	8
La ONE en la Semana Económica y Financiera Mundial del Banco Central	8
República Dominicana, Vicepresidente de la Comisión de Estadística de las Naciones Unidas	9
XXVIII Encuentro Interinstitucional	9
Encuesta Nacional de Hogares de Propósitos Múltiples (ENHOGAR)	10

## EDITORIAL

El 2014 es un año de grandes retos para nuestra institución, ante el levantamiento del VIII Censo Nacional Agropecuario (CENAGRO), declarado prioridad nacional por el Presidente Danilo Medina, y del Registro Nacional de Establecimientos (RNE). De gran relevancia son, también, la implementación del Plan Estadístico Nacional (PEN) y la asistencia prestada a los programas de desarrollo económico y social impulsados por la Presidencia de la República, como es el caso del Sistema Nacional de Atención a Emergencia y Seguridad 9-1-1 y el Estudio Socioeconómico de Los Haitises.

De cara al levantamiento del VIII Censo Nacional Agropecuario, la Oficina Nacional de Estadística (ONE), en el primer semestre de este año, ha desarrollado diversas actividades, entre las que se encuentra su participación en la Feria Agropecuaria Nacional 2014, el inicio del proceso para la elaboración de la boleta censal y el diseño de la línea gráfica que identificará al censo. Asimismo, se puso en línea el Sub-Portal CENAGRO, y a nivel interno se realizó la capacitación cartográfica para las personas que participarán en el trabajo de campo.

En el proceso de preparación del Registro Nacional de Establecimientos (RNE), se han sostenido importantes reuniones y encuentros con instituciones públicas y privadas, para obtener su apoyo mediante la firma de convenios. Entre esas entidades se encuentran el Ministerio de Industria y Comercio (MIC), Banco Central, Ministerio de Turismo, PROINDUSTRIA, Confederación Dominicana de la Pequeña y Mediana Empresa (Codopyme), Federación Nacional de Comerciantes y Empresarios de la República Dominicana (FENACERD), Banca Solidaria, Progresando con Solidaridad y Fundación BanReservas. En el mes de abril se realizó la prueba piloto para el RNE, en los sectores de Piantini, Villa Consuelo, Guerra y la Máximo Gómez. La ONE hizo entrega de la base cartográfica y del geo-localizador de direcciones al Sistema Nacional de Atención a Emergencias y Seguridad 9-1-1, ambos elementos esenciales para identificar la ubicación exacta donde se produce una emergencia, cuando un ciudadano o ciudadana llama para solicitar el servicio. Se eligió nuestra institución para elaborar estas herramientas, porque posee la cartografía digital más actualizada del país, adecuada para tales fines.

En relación con el Plan Estadístico Nacional, se presentaron los Planes Estadísticos Sectoriales (PES) a los organismos rectores de los distintos sectores, los cuales fueron asumidos por las instituciones y, en algunos casos, ya se han dado los pasos iniciales para la ejecución de los perfiles de mejora. Del mismo modo, se inició el diseño de la metodología para el diagnóstico de la estructura estadística y la detección de necesidades de capacitación del Sistema Estadístico Nacional.

La realización de estas actividades nos acerca a nuestra visión institucional de ser reconocidos, al año 2018, como fuente fundamental de las estadísticas oficiales y referente técnico del Sistema Estadístico Nacional, por los altos estándares de calidad de los productos y servicios que brindamos.

# Registro Nacional de Establecimientos (RNE) y las MIPYME

Servirá de antesala al Censo Nacional Económico 2015 y para medir el impacto de las MIPYME en la economía nacional.

Un establecimiento, desde el más pequeño hasta el más grande, es un componente del aparato productivo de una nación o territorio. Este representa una unidad económica generadora de empleos, brindando sustento monetario a las personas.


Se puede definir establecimiento como una empresa o negocio, o parte de uno, situado en un lugar geográficamente identificado y, desde el cual, se realiza alguna actividad económica.

Para este año 2014, la Oficina Nacional de Estadística (ONE), conjuntamente con el Ministerio de Industria y Comercio (MIC) y el Ministerio de Turismo (MITUR), pondrá en marcha la realización del Registro Nacional de Establecimientos (RNE), una operación en la que se captarán datos económicos de todos los establecimientos del país vinculados a actividades industriales, comerciales o de servicios. Su finalidad será proporcionar información valiosa acerca de las principales características estructurales y de actividad de los diversos sectores que conforman la economía del país. Los datos aportados por este registro servirán como marco de estudio y

referencia para el levantamiento del Censo Nacional Económico en 2015.

Como punto de partida, el RNE recolectará información de los establecimientos relacionados con actividades de comercio, comunicaciones, manufactura, financieras y seguros, inmobiliarias, servicios y Organizaciones No Gubernamentales (ONG).

El RNE tomará en cuenta, además, aspectos como la ubicación, identificación y caracterización, no solamente de los establecimientos formales, sino también de los informales de todo el país.

Se tiene prevista la ejecución de este proyecto para los meses de mayo a noviembre del presente año y el análisis y publicación definitiva de sus datos para finales del primer semestre de 2015, aunque se irán presentando informes preliminares a partir de septiembre de 2014. Se contempla aplicar una cobertura a 600,000 establecimientos, mientras que la inversión económica estimada será de alrededor de RD\$80,000,000.00. Las fuentes de financiamiento provendrán de la Unión Europea, el MIC, el MITUR y el Banco Central de la República Dominicana. 



## Su impacto en las MIPYME

Gracias al RNE, la población en general, incluyendo los tomadores de decisiones, de los sectores público y privado, conocerán el nivel de impacto de las Micro, Pequeñas y Medianas Empresas (MIPYME) en la economía dominicana, dónde están ubicadas y a qué actividades se dedican.

Este insumo suministrará, además, información relativa a la cantidad de colmados y negocios compartidos con viviendas en los barrios, municipios, provincias y en toda la República Dominicana, así como la totalidad de empresas MIPYME en el área manufacturera, entre otras informaciones de mucha relevancia y utilidad.

Para la ubicación de los establecimientos, aunque mayormente se empleará la actualización cartográfica vigente y el GPS, también se aprovecharán los desarrollos del Sistema Nacional de Atención a Emergencia y Seguridad 9-1-1, lo que sin duda será un elemento innovador y de gran ayuda.



[www.rne.one.gob.do](http://www.rne.one.gob.do)

# CENDOC

## Centro de Documentación y atención al usuario

Provee servicios presenciales, virtuales y a través de central telefónica, de información científico - técnica en estadística.

Cabinas individuales, con acceso en línea; en donde interactúas con nuestra base de datos con información, recursos y sistemas automatizados.



Facilidades para ubicar, usar y reproducir la información de interés y peticiones de investigación que requieran de la búsqueda y análisis con asesoramiento técnico.

### • Intercambio de libros:

Con disponibilidad de datos sobre investigaciones estadísticas de la ONE.



### • Mapoteca:

Con mapas cartográficos, viales y geográficos, segmentaciones con disposición de base de datos digital y planos impresos con disponibilidad para fotocopia.



### • Base de Datos:

Una colección de documentos dominicanos y de otros países, con compilación de: monografías, anuarios, libros, folletos, revistas, recursos multimedia, integrada por medios electrónicos y documentos en archivo vertical.



### Horario:

Lunes a viernes 8:00 a.m. a 3:00 p.m.  
Telfs.: 809-682-7777 exts.5420 y 5423.

## La ONE en apoyo al Sistema Integrado de Emergencias y Seguridad 9-1-1 de la República Dominicana



El Sistema Integrado de Emergencias y Seguridad 9-1-1 consiste en la asistencia a la ciudadanía, producto de llamadas de emergencia recibidas y la respuesta de las instituciones de socorro, atención y prevención del delito.

Este sistema dará, en su primera etapa, cobertura al Distrito Nacional y la provincia de Santo Domingo y, posteriormente, cubrirá todo el territorio nacional.

Para la implementación del Sistema 9-1-1, la Oficina Nacional de Estadística (ONE) ha aportado la base de datos cartográfica digital bajo una plataforma de Sistema de Información Geográfica, que permite vincular los datos censales, de encuestas y de registros administrativos con el espacio geográfico, y la interconexión con las demás instituciones que conforman el Sistema Estadístico Nacional.

El Departamento de Cartografía de la ONE tiene a su cargo la actualización de la cartografía digital que sirve a los servicios de emergencia del nuevo Sistema 9-1-1. Juan Arias, encargado de dicho Departamento, nos cuenta, en esta entrevista, los detalles del proyecto.

### ¿Cómo se realiza el proceso de la actualización de la cartografía del Gran Santo Domingo?

Este proyecto consta de dos grandes procesos: el primero, la actualización de uso de suelo, que consiste en registrar los cambios ocurridos de 2010 a 2014 en los límites territoriales, las edificaciones, las vías, la geometría de las manzanas y los elementos hidrográficos relacionados con los asentamientos poblacionales.

El segundo proceso consiste en generar la tabla de uso de suelo contentiva del nomenclátor geográfico, que permitirá vincular los datos espaciales o capas con los atributos levantados en el terreno, además de otras informaciones asociadas al espacio geográfico.

**El proyecto comprende el Gran Santo Domingo y las zonas urbanas de los demás municipios de la provincia Santo Domingo. ¿Cuáles datos han sido levantados en esta demarcación y cuáles elementos cartográficos se han registrado?**

En cuanto a las vías, se han actualizado datos sobre la geometría de las manzanas y los elementos hidrográficos de estas delimitaciones. Esto incluye el sentido, el tipo y la condición (asfaltada o no) de la vía.

En lo referente a las edificaciones, se levanta el número físico, su uso o destino, tipo y nombre de la actividad comercial. Igualmente, se incluye la ubicación de los actores de acción ante una emergencia, como los destacamentos de la Policía Nacional, Cuerpo de Bomberos, Cruz Roja Dominicana, hospitales y clínicas, entre otros. De igual modo, se ha procedido con los barrios y sub-barrios, nombre y límite de cada unidad.

### Para el levantamiento de campo del Sistema Integrado de Emergencias y Seguridad 9-1-1, ¿cuáles recursos humanos y tecnológicos se han utilizado?

Hemos contado con un total de 106 técnicos dedicados al proyecto, de los cuales 70 realizaron labor de campo, 8 laboraron en codificación y segmentación, 10 en digitalización y 18 conformaron el personal administrativo y gerencial.

En el aspecto tecnológico podemos destacar que la generación de la base cartográfica digital contó con el uso del Sistema de Posicionamiento Global (GPS por sus siglas en inglés), de computadoras, programas y servidores diseñados para el procesamiento cartográfico, y acceso a imágenes satelitales y fotografías aéreas.

### ¿Qué utilidad tiene la base cartográfica digital actualizada de la ONE para una respuesta eficiente del Sistema 9-1-1?

Esta permite georreferenciar las llamadas efectuadas al Centro de Operaciones y, a la vez, verificar, cuál es la institución o unidad más próxima que debe atender dicha emergencia, según el perímetro respecto al punto de procedencia de la llamada y otros aspectos espaciales para los planes de acción. Esto se traduce en una respuesta más oportuna y, por ende, en disminución de muertes por accidentes, violencia intrafamiliar, atracos y robos.

Es parte de las funciones de la ONE participar en este tipo de iniciativas que contribuyen con los planes gubernamentales para el incremento de la seguridad de toda la población.

## VIII Censo Nacional Agropecuario 2014

### Prioridad Nacional

La agropecuaria constituye un componente esencial en la vida de cualquier nación, ya que de ella depende, en gran medida, la reproducción cotidiana de la población que la compone, a través de la alimentación. Por tanto, un país donde el quehacer agropecuario no se planifique de manera adecuada, inicialmente puede verse abocado a dos tipos de problemas: primero, podría perder la oportunidad de participar de forma más competitiva y ventajosa en el comercio internacional de alimentos; segundo, podría correr riesgos de experimentar escasez de alimentos, sea a corto, mediano o largo plazo, lo que obviamente impacta negativamente en la calidad de vida de su gente y, como consecuencia, en el nivel de desarrollo económico y social.


Esta situación pone de manifiesto la importancia que tiene para la República Dominicana la elaboración de planes tendentes al fomento del desarrollo agrícola y

pecuario, concomitantemente con la elaboración de una Política Nacional de Seguridad Alimentaria. No obstante, estas tareas resultarían difíciles de realizar en ausencia de informaciones oportunas y de calidad que sirvan para el diagnóstico del sector, que se hace necesario como punto de partida para el diseño e implementación de esos planes y de esa política.

Pese a la urgencia nacional en lo relativo a la planificación del sector agropecuario, el país carece de datos actualizados y con el grado de calidad suficiente, en torno a las actividades agrícolas y pecuarias, por tres razones básicas. Primero, porque no se dispone de un sistema de estadísticas continuas para el sector. Segundo, porque el país no cuenta con un sistema de encuestas agropecuarias periódicas. Por último, el Censo Nacional Agropecuario data del año 1982, por lo cual los datos derivados de este operativo estadístico hoy son, apenas, parte de la historia nacional.

De acuerdo a ese último recuento censal, hacia 1982 en el país existía un total de 42,510,624 tareas de tierra cultivables. Sin embargo, a la luz de algunos sucesos acaecidos con posterioridad a ese evento, existen poderosas razones para levantar la hipótesis de que esa superficie apta para el cultivo ha experimentado cambios importantes, tanto en cuanto a su tamaño como en lo relativo al uso de los suelos que la componen.

En primer lugar, se acentuó la eliminación del modelo de sustitución de importaciones, así como el proceso de desmonte de la industria azucarera. Este acontecimiento impacta al sector agropecuario en dos direcciones: por un lado, por sus consecuencias en el redireccionamiento y rejerarquización de las actividades productivas del país y, por el otro, por la reducción de la superficie que una vez estuvo destinada a la producción de caña de azúcar que ascendía a 4,747,627 tareas en el año 1982.




En segundo lugar, la dinámica de la población, como es natural, ha tenido efectos importantes en la fragmentación de los predios. Finalmente, el fenómeno de la urbanización y el proceso asociado de conurbación, esto es, la unión de zonas urbanas cercanas debido a su expansión, han absorbido importantes espacios rurales que durante muchos años estuvieron dedicados a la producción de alimentos.

La confluencia de la urgente necesidad de planificar el quehacer agropecuario, la escasez de información acerca del sector y la dinámica inferida para el contexto donde se enmarcan las actividades agrícolas y pecuarias, genera una coyuntura en la cual el levantamiento del VIII Censo Nacional Agropecuario se constituye en un imperativo nacional apremiante.

Con miras a satisfacer esos requerimientos de información aludidos en forma recurrente, y al mismo tiempo cumplir con el mandato de la Ley 5096 sobre estadísticas y censos, la Oficina Nacional de Estadística,

conjuntamente con el Ministerio de Agricultura, inició en el año 2013 los trabajos tendentes a levantar el citado censo. Durante todo el proceso se ha contado con la asistencia técnica de la Organización de las Naciones Unidas para la Agricultura y la Alimentación (FAO).

Como resultado del censo, se obtendrá información relativa al diagnóstico de la agropecuaria nacional, tales como tipo y tamaño de las unidades productivas, diversidad de la producción y uso de tecnologías. Adicionalmente, el VIII Censo Nacional Agropecuario permitirá elaborar el marco muestral a ser utilizado en el montaje de un sistema de encuestas agropecuarias periódicas. Finalmente, además de proveer insumos para la planificación en el sector agropecuario y la elaboración de una Política Nacional de Seguridad Alimentaria, el censo proveerá datos para el seguimiento de la Estrategia Nacional de Desarrollo, así como otros indicadores relacionados con el desarrollo nacional. 

## CIFRAS VERDES

**Datos estadísticos medioambientales de la República Dominicana**  
Entre 2008-2012

**El consumo de sustancias agotadoras de la capa de ozono aumentó en el país de 22.9 a 106.7 toneladas.**

**Las áreas terrestres protegidas en el país aumentaron de un 21% a un 25%.**

**Los incendios forestales en el país disminuyeron de 296 a 158.**

**La cobertura boscosa en el país creció de un 35% a un 39%**

**Entre los años 2008 y 2012 se registraron en el territorio nacional un total de 3,411 sismos.**

**En la ciudad de Santo Domingo, las precipitaciones, según estaciones meteorológicas, disminuyeron de 2,099 mm<sup>3</sup> a 1,521 mm<sup>3</sup>.**

Fuente: Dominicana en Cifras 2013  
Ministerio de Medio Ambiente



## CENAGRO en la Feria Agropecuaria Nacional 2014




De derecha a izquierda: Dowlay Castillo, Analista de Mercadeo de la ONE, Ingeniera Magdalena Rodríguez, Directora del Departamento de Seguimiento Control y Evaluación del Ministerio de Agricultura y Licenciada Mildred Martínez, Enc. del Departamento de Censos de la Oficina Nacional de Estadística (ONE), acompañados por el staff de la ONE.

La ONE participó en la Feria Agropecuaria Nacional 2014, en la cual suministró información sobre la realización del VIII Censo Nacional Agropecuario y sobre distintos aspectos de las estadísticas sobre el tema disponibles en el país.

El stand del CENAGRO fue instalado conjuntamente con el Ministerio de Agricultura (MA) y la Organización de las Naciones Unidas para la Alimentación y la Agricultura (FAO), con el objetivo de dar a conocer los detalles sobre la producción y difusión de estadísticas agropecuarias.

En este escenario, el doctor Francisco Cáceres, Director del Departamento de Censos y Encuestas de la ONE, ofreció la charla “Censo Nacional Agropecuario”, donde trató información sobre la realización del VIII Censo Nacional Agropecuario.

La Feria Agropecuaria Nacional 2014 fue un evento organizado por el Ministerio de Agricultura y el Patronato Nacional de Ganaderos, realizada del 15 al 23 de marzo, en la Ciudad Ganadera. 


## La ONE en la Semana Económica y Financiera Mundial del Banco Central



Estudiantes en el stand de la ONE

La Feria Interinstitucional sobre “Educación Económica y Financiera”, fue realizada, como parte de la celebración de la Semana Económica Mundial, que organizan el Banco Central de la República Dominicana y la Fundación Child & Youth Finance International.


La ONE, con el objetivo de promover la cultura estadística en el país, promovió en su exposición el uso de los Recursos automatizados de información estadística, diseñados para facilitar los procesos de búsqueda de datos y combinación de variables.

Los visitantes al stand de la ONE interactuaron en línea con estas herramientas y recibieron asesoría en el manejo eficiente de las informaciones estadísticas producidas por la institución y otras entidades del Sistema Estadístico Nacional. 



## República Dominicana, Vicepresidente de la Comisión de Estadística de las Naciones Unidas

El país es miembro de la Comisión de Estadística de Naciones Unidas para el período 2013-2016.



Pablo Tactuk, director de la ONE durante su designación como Vicepresidente de la Comisión de Estadística de la ONU

### Sede de las Naciones Unidas, Nueva York

El Director de la ONE, licenciado Pablo Tactuk, fue designado como uno de los tres vicepresidentes de la Comisión de Estadística de las Naciones Unidas (CENU), en representación de América Latina y el Caribe, durante la apertura del 45° período de sesiones de la Comisión; que se desarrolló del 4 al 7 de marzo del presente año.

“La República Dominicana acepta gustosa esta responsabilidad y está en la mejor disposición de brindar su apoyo como integrante de la Mesa de la Comisión”, afirmó el Director de la ONE.

Tactuk realizó intervenciones ante la CENU, en relación con los siguientes temas: Principios Fundamentales de las Estadísticas Oficiales, la medición del comercio internacional y la globalización económica, medición de las tecnologías de la información y las comunicaciones, estadísticas de discapacidad, la Estrategia Mundial para Mejorar las Estadísticas de Agricultura y del Medio Rural.

## XXVIII Encuentro Interinstitucional sobre el Sistema Estadístico Nacional

Tema central: Encuesta Nacional de Inmigrantes (ENI) 2012

La ONE realizó el XXVIII Encuentro Interinstitucional del SEN, cuyo tema principal fue la Primera Encuesta Nacional de Inmigrantes (ENI) 2012 “La inmigración a la República Dominicana: Algunas implicaciones socioeconómicas y demográficas”.

En el primer panel se abordó el Análisis de la encuesta: metodología y resultados relevantes sobre volumen, lugar de residencia y condiciones de vida de los inmigrantes, contando con las exposiciones de César Cuello, Director de la FLACSO; Germania Estévez, Encargada del Departamento de Encuestas de la ONE; Mildred Martínez, Encargada del Departamento de Censos de la ONE; y Luis Madera, Director de Estadísticas Continuas de la ONE.

El segundo panel se centró en los Aspectos laborales, económicos y metodológicos relativos a la inmigración internacional en la ENI y en el IX Censo Nacional de Población y Vivienda 2010, con presentaciones de Frank Báez Investigador principal de la ENI; Julio César Mejía, Profesor de Estadística y Demografía de la Escuela de Estadística de la Facultad de Ciencias Económicas y Sociales de la UASD;



El licenciado Pablo Tactuk, Director de la ONE, al ofrecer las palabras de apertura. Tema central: la Encuesta Nacional de Inmigrantes (ENI) 2012

Wilfredo Lozano, Sociólogo, especialista en migraciones y sociología política; y Francisco Cáceres, Director de Censos y Encuestas de la ONE.

Para descargar las presentaciones, consulte nuestro sitio web.

## Encuesta Nacional de Hogares de Propósitos Múltiples

Nueve años informando sobre la realidad estadística de los hogares dominicanos.

En noviembre del año 2005, vio la luz la Encuesta Nacional de Hogares de Propósitos Múltiples (ENHOGAR 2005). Con esta investigación, la Oficina Nacional de Estadística (ONE) daba inicio a un Sistema Integrado de Encuestas de Hogares, orientado a recopilar informaciones estadísticas sobre diferentes temas sociales, económicos y ambientales.

La necesidad de crear este Sistema se identificó en el marco del Programa de Mejoramiento de Encuestas y la Medición de las Condiciones de Vida en América Latina y el Caribe, proyecto patrocinado por el Banco Mundial, el Banco Interamericano de Desarrollo (BID) y la Comisión Económica para América Latina y el Caribe (CEPAL).

Nueve años han pasado desde aquel primer levantamiento de la ENHOGAR hasta su más reciente aplicación. La ONE proyecta continuar produciendo esta encuesta y ampliando sus campos de investigación. El personal directivo y técnico de la Institución da pasos firmes orientados a cumplir eficazmente esta tarea, a fin de proporcionar más y mejores estadísticas en beneficio del país.

### La ENHOGAR año tras año

**ENHOGAR 2005:** Abordó aspectos relacionados con la situación socioeconómica de los hogares, los Objetivos de Desarrollo del Milenio (ODM), el acceso a las Tecnologías de la Información y las Comunicaciones (TIC) y el tema de seguridad ciudadana, enfocado este último en la percepción que los jefes de los hogares tenían sobre la delincuencia como problema social al momento de la entrevista.

**ENHOGAR 2006:** Esta edición trajo como novedad el tema de la situación de la mujer, la niñez y la adolescencia en el país. En este ámbito se abordó información concerniente a la fecundidad, atención primaria y maternidad en las adolescentes. Sobre los hogares, se recopilaron datos sobre el saneamiento básico, como el acceso a fuentes de agua potable y servicio sanitario, y aspectos relacionados con las características de la vivienda.

**ENHOGAR 2007:** Las migraciones (inmigración y emigración) y las remesas internacionales que reciben los miembros de los hogares, fueron los nuevos elementos informativos aportados por esta encuesta.


**ENHOGAR 2008:** Esta investigación hizo hincapié en la protección social y sus diversas modalidades, y en las características de las viviendas y los hogares.

**ENHOGAR 2009-2010:** Al igual que la ENHOGAR 2006, esta edición presentó resultados sobre la situación de la mujer, la niñez y adolescencia con datos actualizados.

**ENHOGAR 2011:** Los indicadores de progreso hacia los Objetivos de Desarrollo del Milenio, la migración internacional y las remesas, el acceso de hogares y personas a las TIC, la seguridad ciudadana y las características agropecuarias de los miembros de los hogares, fueron los tópicos estudiados en esta ocasión.

**ENHOGAR 2012:** Estuvo destinada a obtener información sobre protección social a la población y acerca del acceso y uso de las Tecnologías de la Información y las Comunicaciones. Adicionalmente, se obtuvo información sobre las viviendas, los hogares y las personas.

**ENHOGAR 2013:** Esta encuesta contiene el primer estudio de carácter nacional dedicado a indagar acerca de la discapacidad en la población. Proporciona información del acceso y uso a las Tecnologías de la Información y las Comunicaciones. De forma experimental, se incluyó un módulo destinado a investigar nuevas metodologías para el estudio de las MIPYME.

En estos momentos, se prepara la salida a terreno de la **ENHOGAR 2014**, para cuyo desarrollo se cuenta con la asistencia técnica y financiera de UNICEF. Este estudio versará sobre diferentes aspectos relacionados con la salud y bienestar de las mujeres y los niños, y algunos atributos de la población, las viviendas y los hogares dominicanos. Con el arsenal estadístico representado en las ENHOGAR, se deja en manos de la población un valioso instrumento de consulta acerca de la vida y el entorno de los dominicanos. Al mismo tiempo, este sistema de encuestas constituye una fuente oportuna de datos confiables para que autoridades gubernamentales, instituciones privadas, organizaciones sin fines de lucro y demás entidades de la República Dominicana puedan tomar decisiones basadas en información que contribuyan de manera efectiva al desarrollo del país y al bienestar de sus ciudadanos. 

# SIET Web

**Sistema de Información de Estadística Territorial**

*Encuentre en línea información estadística territorial sobre provincias y municipios. Explore, seleccione y combine variables para obtener resultados sobre la realidad municipal del país en el formato de su interés.*



*Para utilizar el SIET acceda al sitio web de la Oficina Nacional de Estadística, a través del enlace [www.one.gob.do](http://www.one.gob.do) en Sistemas Automatizados.*

Para orientación contacte al Centro de Documentación (CENDOC) de la ONE



[info@one.gob.do](mailto:info@one.gob.do)



809-682-7777 ext. 5420



Próximamente  
Relanzamiento del nuevo portal web ONE  
[www.one.gob.do](http://www.one.gob.do)



Oficina Nacional de Estadística RD - ONE



@estadisticasONE



EstadísticasONE



[one.gob.do/blog](http://one.gob.do/blog)