

A

ANUARIO DE ESTADÍSTICAS DE MUERTES ACCIDENTALES Y VIOLENTAS, 2016.

Directora Nacional de la Oficina Nacional de Estadística

Lcda. Alexandra Izquierdo

Directora de Estadísticas Continuas

Dra. Cecilia González Fernández

Departamento Estadísticas Demográficas, Sociales, Judiciales y Culturales

Encargada

Mildred Martínez, M.A.

Encargado

Francisco Florencio Solís, M.A.

Técnica auxiliar

Daysi Tolentino

Digitadora

Elba Medrano

Técnica auxiliar

Carmen Mariñez

Apoyo interinstitucional

Encargado del Departamento de Estadísticas y Cartografía de la Policía Nacional Coronel Elvis Polanco Reyes

Técnico Auxiliar de la Policía Nacional: Capitán Fernando Encarnación

Técnico Auxiliar de la Policía Nacional: Félix Batia Pimentel

Digitador: Jesús Capellán

Apoyo editorial

Encargado de Comunicaciones: Julio César Fernández

Encargada de Publicaciones: Raysa Hernández

Corrección literaria: Licenciada María Alicia Delgado Mestres

Diagramación y diseño: Marianny Oller

ISSN 2415-0673

Ficha técnica

Nombre de la publicación	Anuario de estadísticas de muertes accidentales y violentas, 2016.
Objetivo general	Ofrecer información estadística sobre el volumen y las características de las muertes violentas, y de los accidentes de tránsito con resultados trágicos que ocurren a nivel nacional.
Descripción general	Información estadística a nivel nacional desagregada, que permite conocer las características de los eventos violentos y accidentales: homicidios, suicidios, accidentes de tránsito, electrocuciones y ahogamientos.
Año de inicio del producto estadístico	2016
Tipo de levantamiento	La Policía Nacional realiza informes sobre los casos de muertes accidentales y violentas, de los que se extraen las variables esenciales para formar una Base de datos.
Periodicidad del levantamiento de la información	Mensual.
Cobertura geográfica	Nacional y provincial. Para el Distrito Nacional y Santo Domingo, las informaciones se desagregan a nivel de municipio, distrito municipal y barrio.
Fuentes	Registros administrativos de la Policía Nacional.
Fecha de la publicación	Octubre, 2017
Medios para la difusión de las publicaciones	Publicación digital en CD, y en línea a través de la página Web de la ONE.
Contactos	<p>Directora Nacional de la Oficina Nacional de Estadística: Alexandra Izquierdo. Tel. 809-682-7777, ext. 2101 alexandra.izquierdo@one.gob.do</p> <p>Directora de Estadísticas Continuas: Dra. Cecilia González Fernández. Tel. 809-682-7777, ext. 3838 email:cecilia.gonzalez@one.gob.do</p> <p>Encargada Departamento de Estadísticas Demográficas, Sociales y Culturales. Mildred Martínez, M.A. Tel. 809-682-7777, ext. 3714 email: mildred.martinez@one.gob.do</p>
Unidad encargada	Encargado División de Estadísticas Judiciales y Culturales: Francisco Florencio Solís, M.A. Tel. 809-682-7777, ext. 3828 email: francisco.florencio@one.gob.do

Presentación	9
1 Muertes accidentales y violentas	
1.1 Número de muertes accidentales y violentas ocurridas y registradas por sexo, según causa, 2016.....	13
1.2 Número de muertes accidentales y violentas ocurridas y registradas por causa, según provincia, 2016.	14
2 Accidentes de tránsito	
2.1 Número de accidentes de tránsito terrestre que causaron muertes por día de la semana, según mes, 2016	17
2.2 Número de accidentes de tránsito terrestre que causaron muertes por día de la semana, según tipos de accidente, 2016.	18
2.3 Número de accidentes de tránsito terrestre que causaron muertes por tipos de accidente, según provincia, 2016.....	19
2.4 Distribución absoluta y porcentual de los accidentes de tránsito terrestre que causaron muertes, según provincia, 2016.....	20
2.5 Número de accidentes de tránsito terrestre que causaron muertes por día de la semana, según provincia, 2016.....	21
2.6 Número de accidentes de tránsito terrestre que causaron muertes por mes, según provincia, 2016	22
2.7 Número de accidentes de tránsito terrestre que causaron muertes por mes, según rangos de hora, 2016	23
2.8 Número de accidentes de tránsito terrestre que causaron muertes por día de la semana, según rangos de hora, 2016.....	24
2.9 Número de accidentes de tránsito terrestre que causaron muertes por tipos, según rangos de hora, 2016.....	25
2.10 Número de accidentes de tránsito terrestre que causaron muertes, por rangos de hora de ocurrencia, según provincia, 2016.	26
2.11 Número de muertes ocurridas y registradas en accidentes de tránsito terrestre por sexo, según mes, 2016.....	28
2.12 Número de muertes ocurridas y registradas en accidentes de tránsito terrestre por sexo, según grupos de edad, 2016.	30
2.13 Número de muertes ocurridas y registradas en accidentes de tránsito terrestre por sexo, según tipos de accidente, 2016.....	31
2.14 Número de muertes ocurridas y registradas en accidentes de tránsito terrestre por sexo, según provincia, 2016.....	32
2.15 Número de choques registrados por medios de transporte, según vehículo con el que chocó, 2016.	34
2.16 Número de accidentes de tránsito terrestre que causaron muertes por día de la semana, según región, 2016.	35
2.17 Número de muertes en accidentes de tránsito terrestre por sexo, según región, 2016.....	36
2.18 Número de accidentes de tránsito terrestre que causaron muertes por tipos de vía, según provincia, 2016.	37
2.19 Número de accidentes de tránsito terrestre que causaron muertes por tipos de accidente, según tipos de vía, 2016.....	38
2.20 Número de accidentes de tránsito terrestre que causaron muertes por zona, según provincia, 2016.	39
2.21 Número de muertes en accidentes de tránsito terrestre por sexo, según país de nacionalidad, 2016.....	40
2.22 Distribución absoluta y porcentual de los choques registrados que causaron muertes, según vehículos involucrados, 2016.	41
3 Suicidios	
3.1 Número de suicidios ocurridos y registrados por sexo, según mes, 2016.	45
3.2 Número de suicidios ocurridos y registrados por sexo, según grupos de edad, 2016.	46
3.3 Número de suicidios ocurridos y registrados por sexo, según país de nacionalidad, 2016.	47
3.4 Número de suicidios ocurridos y registrados por sexo, según medios o métodos empleado, 2016.	48
3.5 Número de suicidios ocurridos y registrados por sexo, según escenario o móvil, 2016.....	49
3.6 Número de suicidios ocurridos y registrados por sexo, según lugar del hecho, 2016.....	50
3.7 Número de suicidios ocurridos y registrados por medios o métodos empleado, según mes, 2016.....	51
3.8 Número de suicidios ocurridos y registrados por día de la semana, según rangos de hora de ocurrencia, 2016.	52
3.9 Número de suicidios ocurridos y registrados por sexo, según provincia, 2016.	53
3.10 Número de suicidios ocurridos y registrados por sexo, según región, 2016.	54
3.11 Número de suicidios ocurridos y registrados por zona, según provincia, 2016.	55

3.12 Número de suicidios ocurridos y registrados por lugar de ocurrencia, según provincia, 2016	57
3.13 Número de suicidios ocurridos y registrados por escenario o móvil, según provincia, 2016.3.....	58
3.14 Número de suicidios ocurridos y registrados por medios o métodos empleado, según provincia, 2016.....	59
3.15 Número de suicidios ocurridos y registrados en el Distrito Nacional por medios o métodos empleado, según barrio, 2016.....	60
3.16 Número de suicidios ocurridos y registrados en el Distrito Nacional por escenario o móvil, según barrio, 2016.....	61
3.17 Número de suicidios ocurridos y registrados en la provincia Santo Domingo por medios o métodos empleado, según municipio, distrito municipal y barrio, 2015.....	62
3.18 Número de suicidios ocurridos y registrados en la provincia Santo Domingo por escenario o móvil, según municipio, distrito municipal y barrio, 2016.....	65

4 Homicidios

4.1 Número de homicidios ocurridos y registrados por sexo, según mes, 2016.....	71
4.2 Número de homicidios ocurridos y registrados por día de la semana, según lugar o sitio de ocurrencia, 2016.....	72
4.3 Número de homicidios ocurridos y registrados por zona, según rangos de hora, 2016.....	73
4.4 Número de homicidios ocurridos y registrados por sexo, según grupos de edad, 2016.....	74
4.5 Número de homicidios ocurridos y registrados por sexo, según país de nacionalidad, 2016.....	75
4.6 Número de homicidios ocurridos y registrados por sexo, según medios o métodos empleado, 2016.....	76
4.7 Número de homicidios ocurridos y registrados por sexo, según escenario o móvil detallado del hecho, 2016.....	77
4.8 Número de homicidios ocurridos y registrados por sexo, según escenario o móvil general, 2016.....	79
4.9 Número de homicidios ocurridos y registrados por sexo, según provincia, 2016.....	80
4.10 Número de homicidios ocurridos y registrados por sexo, según región, 2016.....	81
4.11 Número de homicidios ocurridos y registrados por sexo, según región, 2016.....	82
4.12 Número de homicidios ocurridos y registrados por lugar o sitio de ocurrencia, según provincia, 2016.....	83
4.13 Número de homicidios ocurridos y registrados por escenario o móvil general, según provincia, 2016.....	85
4.14 Número de homicidios ocurridos y registrados por escenario o móvil general, según provincia, 2016.....	86
4.15 Número de homicidios ocurridos y registrados por medios o metodos empleado, según provincia, 2016.....	87
4.16 Número de homicidios ocurridos y registrados en el Distrito Nacional por escenario o móvil detallado, según barrio, 2016.....	88
4.17 Número de homicidios ocurridos y registrados en el Distrito Nacional por escenario o móvil general, según barrio, 2016.....	90
4.18 Número de homicidios ocurridos y registrados en el Distrito Nacional por medios o métodos empleado, según barrio, 2016.....	92
4.19 Número de homicidios ocurridos y registrados en la provincia Santo Domingo por medio o métodos empleado, según municipio, distrito municipal y barrio, 2016.....	94
4.20 Número de homicidios ocurridos y registrados en la provincia Santo Domingo por escenario o móvil detallado, según municipio, distrito municipal y barrio, 2016.....	98
4.21 Número de homicidios ocurridos y registrados en la provincia Santo Domingo por escenario general, según municipio, distrito municipal y barrio, 2016.....	102

5 Mujeres fallecidas por violencia

5.1 Distribución absoluta y porcentual de las mujeres fallecidas en condiciones de violencia, según mes, 2016.....	109
5.2 Número de mujeres fallecidas en condiciones de violencia, según relación o parentesco con el victimario, 2016.....	110
5.3 Número de mujeres fallecidas en condiciones de violencia por medios o métodos empleado, según escenario o móvil detallado, 2016.....	111
5.4 Número de mujeres fallecidas en condiciones de violencia por medios o métodos empleado, según escenario o móvil general, 2016.....	112
5.5 Número de mujeres fallecidas en condiciones de violencia por escenario o móvil detallado, según grupos de edad, 2016.....	113
5.6 Número de mujeres fallecidas en condiciones de violencia por escenario o móvil general, según grupos de edad, 2016.....	115

5.7	Número de mujeres fallecidas en condiciones de violencia por medios o métodos empleado, según provincia, 2016.	116
5.8	Número de mujeres fallecidas en condiciones de violencia por escenario o móvil detallado, según provincia, 2016.....	117
5.9	Número de mujeres fallecidas en condiciones de violencia por escenario o móvil general, según provincia, 2016.	119
5.10	Número de mujeres fallecidas en condiciones de violencia en el Distrito Nacional y la Provincia Santo Domingo por medios o métodos empleado, según provincia, municipio, distrito municipal y barrio, 2016.	120
5.11	Número de mujeres fallecidas en condiciones de violencia en el Distrito Nacional y la Provincia Santo Domingo por escenario o móvil detallado, según provincia, municipio, distrito municipal y barrio, 2016..	122
5.12	Número de mujeres fallecidas en condiciones de violencia en el Distrito Nacional y la Provincia Santo Domingo por escenario o móvil general, según provincia, municipio, distrito municipal y barrio, 2016.	124
5.13	Número de mujeres fallecidas en condiones de violencia por relación o parentesco con el victimario, según región, 2016.	127

6 Ahogamientos

6.1	Número de ahogamientos ocurridos y registrados por sexo, según mes, 2016.....	129
6.2	Número de ahogamientos ocurridos y registrados por sexo, según grupos de edad, 2016.	130
6.3	Número de ahogamientos ocurridos y registrados por sexo, según lugar del hecho, 2016.	131
6.4	Número de ahogamientos ocurridos y registrados por lugar del hecho, según grupos de edad, 2016.	132
6.5	Número de ahogamientos ocurridos y registrados por sexo, según provincia, 2016.	133
6.6	Número de ahogamientos ocurridos y registrados por sexo, según región, 2016.	134
6.7	Número de ahogamientos ocurridos y registrados por lugar del hecho, según provincia, 2016.....	135
6.8	Número de ahogamientos ocurridos y registrados en el Distrito Nacional por lugar del hecho, según barrio, 2016.	137
6.9	Número de ahogamientos ocurridos y registrados en la provincia Santo Domingo por lugar del hecho, según municipio, distrito municipal y barrio, 2016.....	138
6.10	Número de ahogamientos ocurridos y registrados por día de la semana, según lugar del hecho, 2016.	140
6.11	Número de ahogamientos ocurridos y registrados por día de la semana, según rangos de hora, 2016.	141

7 Electrocuaciones

7.1	Número de electrocuciones ocurridas y registradas por sexo, según mes, 2016.	145
7.2	Número de electrocuciones ocurridas y registradas por sexo, según grupos de edad, 2016.	146
7.3	Número de electrocuciones ocurridas y registradas por sexo, según objetos o medios de contacto, 2016.....	147
7.4	Número de electrocuciones ocurridas y registradas por objetos o medios de contacto, según grupos de edad, 2016.....	148
7.5	Número de electrocuciones ocurridas y registradas por sexo, según provincia, 2016.	149
7.6	Número de electrocuciones ocurridas y registradas por sexo, según región, 2016.	150
7.7	Número de electrocuciones ocurridas y registradas por objetos o medios de contacto, según provincia, 2016.	151
7.8	Número de electrocuciones ocurridas y registradas en el Distrito Nacional por objetos o medios de contacto, según barrio, 2016.	152
7.9	Número de electrocuciones ocurridas y registradas en la provincia Santo Domingo por objetos o medios de contacto, según municipio, distrito y barrio, 2016.....	153
7.10	Número de electrocuciones ocurridas y registradas por día de la semana, según rangos de hora, 2016.	155
7.11	Número de electrocuciones ocurridas y registradas por objeto o medios de contacto, según rangos de hora, 2016.	156

Presentación



El conocimiento del volumen y estructura de las defunciones, que ocurren en condiciones de violencia y por causa accidental en una sociedad, permite que los que toman decisiones, responsables del diseño de políticas públicas, implementen acciones para reducir este tipo de muertes, que están muy ligadas al contexto social.

La Oficina Nacional de Estadística (ONE) recibe periódicamente los registros administrativos que levanta la Policía Nacional sobre los eventos violentos y accidentales. La ONE integra y procesa el contenido de estos registros para generar la información estadística. Cada registro es clasificado en: muertes por homicidio, suicidio, ahogamiento, electrocución y accidentes de tránsito terrestre.

En este documento presentamos a los usuarios las características de las muertes ocurridas, el perfil socio-demográfico de las personas que fallecen, y las circunstancias de los hechos. Su contenido aporta informaciones de capital importancia para las instituciones que diseñan políticas de prevención de muertes y lesiones, ocasionadas por actos violentos y accidentales. También tiene la misión de educar e informar a los ciudadanos sobre estos hechos, que merecen una especial atención por parte de las autoridades competentes y de toda la sociedad.

A handwritten signature in black ink, appearing to read 'Alexandra Izquierdo'.

Alexandra Izquierdo
Directora Nacional

The background features a large, stylized letter 'M' in white, positioned on the left side. To the right of the 'M', there are three vertical bars of varying heights and colors: a tall orange bar, a shorter yellow bar, and a medium-height orange bar. The overall color palette is warm, consisting of various shades of orange and yellow.

M

**UERTES
ACCIDENTALES
Y VIOLENTAS**

Anuario de
estadísticas
de muertes
accidentales
y violentas,
2016.

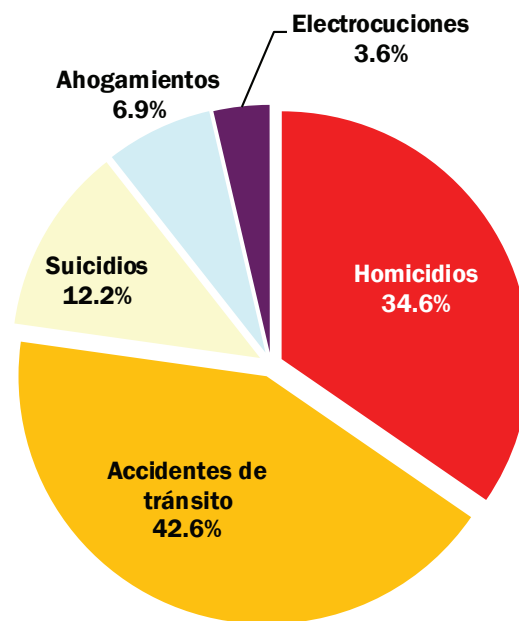
12

Cuadro 1.1
 REPÚBLICA DOMINICANA: Número de muertes accidentales y violentas ocurridas y registradas por sexo, según causa, 2016.

Causa	Total	Sexo	
		Hombre	Mujer
Total	4,668	4,137	531
Homicidios	1,616	1,446	170
Accidentes de tránsito	1,989	1,770	219
Suicidios	569	486	83
Ahogamientos	324	284	40
Electrocuciones	170	151	19

Fuente: Registros administrativos de la Oficina de Estadísticas y Cartografía de la Policía Nacional.
 Nota: Cifras preliminares.

Gráfico 1.1
 REPÚBLICA DOMINICANA: Distribución porcentual de las muertes accidentales y violentas ocurridas y registradas, según causa, 2016.



Cuadro 1.2

REPÚBLICA DOMINICANA: Número de muertes accidentales y violentas ocurridas y registradas por causa, según provincia, 2016.

Provincia	Total de muertes	Causa				
		Homicidios	Accidentes de tránsito	Suicidios	Ahogamientos	Electrocuciones
Total país	4,668	1,616	1,989	569	324	170
Distrito Nacional	365	224	68	46	11	16
Azua	109	21	64	15	7	2
Baoruco	58	25	21	9	0	3
Barahona	85	31	34	14	4	2
Dajabón	48	12	28	5	2	1
Duarte	232	67	116	29	17	3
Elías Piña	24	11	7	0	4	2
El Seibo	49	16	19	6	7	1
Españat	131	33	75	14	7	2
Independencia	25	9	11	1	3	1
La Altagracia	244	70	126	24	18	6
La Romana	118	36	53	14	11	4
La Vega	256	52	153	30	15	6
María Trinidad Sánchez	92	20	51	9	6	6
Monte Cristi	92	29	39	6	14	4
Pedernales	11	2	6	2	1	0
Peravia	136	35	80	10	9	2
Puerto Plata	169	38	87	21	19	4
Hermanas Mirabal	44	10	18	12	3	1
Samaná	78	11	47	7	13	0
San Cristóbal	262	74	121	35	21	11
San Juan	130	53	54	14	6	3
San Pedro de Macorís	152	50	72	14	10	6
Sánchez Ramírez	94	25	48	12	4	5
Santiago	438	189	147	56	32	14
Santiago Rodríguez	20	5	7	6	1	1
Valverde	112	27	52	19	11	3
Monseñor Nouel	112	30	54	19	5	4
Monte Plata	97	28	45	10	6	8
Hato Mayor	39	9	21	8	1	0
San José de Ocoa	30	7	11	9	3	0
Santo Domingo	816	367	254	93	53	49

Fuente: Estimaciones y Proyecciones, Oficina Nacional de Estadística (ONE).

Nota: Cifras preliminares.



ACCIDENTES
DE
TRANSITO

Cuadro 2.1
 REPÚBLICA DOMINICANA: Número de accidentes de tránsito terrestre que causaron muertes por día de la semana, según mes, 2016.

Mes	Total	Día de la semana						
		Lunes	Martes	Miércoles	Jueves	Viernes	Sábado	Domingo
Total	1,809	298	190	182	189	214	302	434
Enero	163	23	10	13	27	29	28	33
Febrero	146	29	14	20	14	12	26	31
Marzo	184	20	32	18	21	25	37	31
Abril	144	25	12	12	9	27	28	31
Mayo	150	26	13	18	16	13	16	48
Junio	188	35	16	19	19	15	31	53
Julio	166	25	18	14	13	19	29	48
Agosto	131	21	22	14	13	6	22	33
Septiembre	121	21	10	13	13	20	18	26
Octubre	143	28	9	8	16	12	25	45
Noviembre	127	20	18	18	14	14	16	27
Diciembre	146	25	16	15	14	22	26	28

Fuente: Registros administrativos de la Oficina de Estadísticas y Cartografía de la Policía Nacional.
 Nota: Cifras preliminares.

Cuadro 2.2

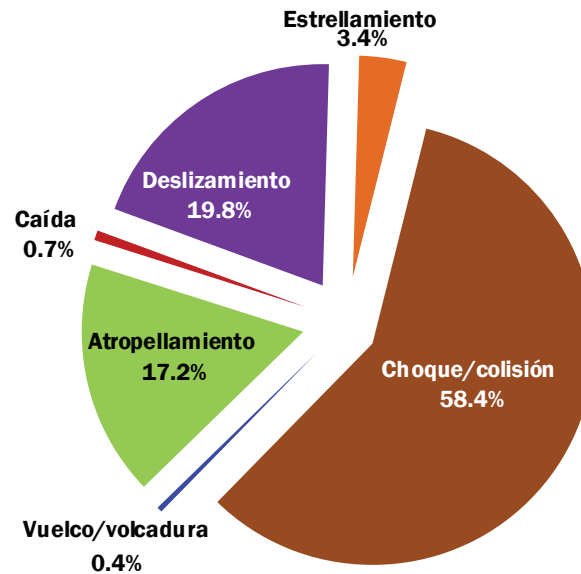
REPÚBLICA DOMINICANA: Número de accidentes de tránsito terrestre que causaron muertes por día de la semana, según tipos de accidente, 2016.

Tipos de accidente	Total	Día de la semana						
		Lunes	Martes	Miércoles	Jueves	Viernes	Sábado	Domingo
Total	1,809	298	190	182	189	214	302	434
Choque/colisión	1057	170	112	118	112	127	169	249
Vuelco/volcadura	7	1	0	0	2	1	2	1
Atropellamiento	311	57	30	37	27	39	53	68
Caída	13	0	1	2	1	3	5	1
Deslizamiento	359	61	43	23	41	36	63	92
Estrellamiento	62	9	4	2	6	8	10	23

Fuente: Registros administrativos de la Oficina de Estadísticas y Cartografía de la Policía Nacional.
Nota: Cifras preliminares.

Gráfico 2.2

REPÚBLICA DOMINICANA: Composición porcentual de los accidentes de tránsito terrestre que causaron muertes, según tipos de accidente, 2016.



Cuadro 2.3

REPÚBLICA DOMINICANA: Número de accidentes de tránsito terrestre que causaron muertes por tipos de accidentes, según provincia, 2016.

Provincia	Total	Tipos de accidentes					
		Choque / colisión	Vuelco / vuelcadura	Atropellamiento	Caída	Deslizamiento	Estrellamiento
Total	1,809	1,057	7	311	13	359	62
Distrito Nacional	66	36	1	18	0	8	3
Azua	61	37	0	7	0	16	1
Baoruco	19	11	0	1	0	6	1
Barahona	28	14	0	3	0	11	0
Dajabón	26	15	0	1	1	9	0
Duarte	101	56	0	16	0	28	1
Elías Piña	6	5	0	0	1	0	0
El Seibo	19	11	0	3	0	5	0
Españat	70	47	0	6	1	14	2
Independencia	9	2	0	2	0	4	1
La Altagracia	117	74	0	14	1	24	4
La Romana	46	27	0	9	0	7	3
La Vega	140	78	2	24	1	31	4
María Trinidad Sánchez	47	31	0	7	0	9	0
Monte Cristi	36	17	0	9	0	9	1
Pedernales	6	3	0	0	0	3	0
Peravia	67	40	0	14	2	10	1
Puerto Plata	79	52	0	9	1	12	5
Hermanas Mirabal	18	12	0	2	0	4	0
Samaná	30	19	0	3	0	7	1
San Cristóbal	116	67	1	22	1	24	1
San Juan	49	27	0	11	0	10	1
San Pedro de Macorís	69	44	0	11	1	11	2
Sánchez Ramírez	43	27	0	7	1	8	0
Santiago	138	82	1	26	0	22	7
Santiago Rodríguez	6	2	0	3	0	1	0
Valverde	49	28	1	9	0	11	0
Monseñor Nouel	46	28	0	9	0	8	1
Monte Plata	39	20	0	11	0	7	1
Hato Mayor	19	9	0	4	0	4	2
San José de Ocoa	11	6	0	3	0	2	0
Santo Domingo	233	130	1	47	2	34	19

Fuente: Registros administrativos de la Oficina de Estadísticas y Cartografía de la Policía Nacional.

Nota: Cifras preliminares

Cuadro 2.4

REPÚBLICA DOMINICANA: Distribución absoluta y porcentual de los accidentes de tránsito terrestre que causaron muertes, según provincia, 2016.

Provincia	Total	Porcentaje (%)
Total	1,809	100.0
Distrito Nacional	66	3.6
Azua	61	3.4
Baoruco	19	1.1
Barahona	28	1.5
Dajabón	26	1.4
Duarte	101	5.6
Elías Piña	6	0.3
El Seibo	19	1.1
Españat	70	3.9
Independencia	9	0.5
La Altagracia	117	6.5
La Romana	46	2.5
La Vega	140	7.7
María Trinidad Sánchez	47	2.6
Monte Cristi	36	2.0
Pedernales	6	0.3
Peravia	67	3.7
Puerto Plata	79	4.4
Hermanas Mirabal	18	1.0
Samaná	30	1.7
San Cristóbal	116	6.4
San Juan	49	2.7
San Pedro de Macorís	69	3.8
Sánchez Ramírez	43	2.4
Santiago	138	7.6
Santiago Rodríguez	6	0.3
Valverde	49	2.7
Monseñor Nouel	46	2.5
Monte Plata	39	2.2
Hato Mayor	19	1.1
San José de Ocoa	11	0.6
Santo Domingo	233	12.9

Fuente: Registros administrativos de la Oficina de Estadísticas y Cartografía de la Policía Nacional.

Nota: Cifras preliminares.

Cuadro 2.5

REPÚBLICA DOMINICANA: Número de accidentes de tránsito terrestre que causaron muertes por día de la semana, según provincia, 2016.

Provincia	Total	Día de la semana						
		Lunes	Martes	Miércoles	Jueves	Viernes	Sábado	Domingo
Total	1,809	298	190	182	189	214	302	434
Distrito Nacional	66	12	8	6	16	5	11	8
Azua	61	6	5	9	9	5	9	18
Baoruco	19	3	2	1	0	4	4	5
Barahona	28	5	3	1	3	6	4	6
Dajabón	26	5	2	2	2	3	2	10
Duarte	101	26	13	7	6	4	21	24
Elías Piña	6	0	1	0	1	3	1	0
El Seibo	19	3	4	2	1	3	1	5
Espailat	70	15	10	4	3	6	13	19
Independencia	9	2	1	1	1	1	1	2
La Altagracia	117	16	14	14	13	17	19	24
La Romana	46	7	2	5	11	4	4	13
La Vega	140	22	13	16	15	21	23	30
María Trinidad Sánchez	47	7	1	6	2	8	10	13
Monte Cristi	36	5	2	0	6	2	12	9
Pedernales	6	0	1	0	2	0	0	3
Peravia	67	14	5	6	5	5	12	20
Puerto Plata	79	14	5	11	9	8	16	16
Hermanas Mirabal	18	5	3	0	2	2	1	5
Samaná	30	4	3	0	1	3	9	10
San Cristóbal	116	15	18	14	17	13	24	15
San Juan	49	12	8	5	3	7	5	9
San Pedro de Macorís	69	7	4	9	10	11	9	19
Sánchez Ramírez	43	6	4	4	4	5	6	14
Santiago	138	14	8	16	16	14	22	48
Santiago Rodríguez	6	0	1	1	0	0	2	2
Valverde	49	13	6	3	6	2	10	9
Monseñor Nouel	46	7	7	7	4	7	2	12
Monte Plata	39	10	2	2	2	6	4	13
Hato Mayor	19	2	1	2	2	4	5	3
San José de Ocoa	11	3	4	0	1	0	1	2
Santo Domingo	233	38	29	28	16	35	39	48

Fuente: Registros administrativos de la Oficina de Estadísticas y Cartografía de la Policía Nacional.

Nota: Cifras preliminares.

Cuadro 2.6

REPÚBLICA DOMINICANA: Número de accidentes de tránsito terrestre que causaron muertes por mes, según provincia, 2016

Provincia	Total	Mes											
		Enero	Febrero	Marzo	Abril	Mayo	Junio	Julio	Agosto	Septiembre	Octubre	Noviembre	Diciembre
Total	1,809	163	146	184	144	150	188	166	131	121	143	127	146
Distrito Nacional	66	7	3	3	4	8	11	8	7	2	5	4	4
Azua	61	8	1	9	7	6	5	4	3	3	4	5	6
Baoruco	19	3	0	0	2	1	4	2	0	2	1	0	4
Barahona	28	3	5	3	3	1	0	3	3	1	0	2	4
Dajabón	26	4	2	1	4	1	1	0	1	6	3	1	2
Duarte	101	6	10	13	8	10	17	4	5	10	11	3	4
Elías Piña	6	0	0	1	3	0	1	0	0	0	1	0	0
El Seibo	19	1	0	2	2	2	1	3	1	2	1	2	2
Españat	70	3	6	8	8	2	10	7	8	1	7	3	7
Independencia	9	0	1	0	1	1	1	0	1	2	2	0	0
La Altagracia	117	8	12	8	7	7	14	13	9	4	12	11	12
La Romana	46	3	8	4	2	4	1	2	5	3	3	4	7
La Vega	140	11	10	12	9	11	12	21	10	13	8	11	12
María Trinidad Sánchez	47	9	6	9	1	6	4	2	1	3	2	1	3
Monte Cristi	36	3	4	3	1	4	4	3	3	2	5	3	1
Pedernales	6	1	2	1	0	1	0	0	0	0	0	0	1
Peravia	67	7	4	3	6	6	6	8	4	4	8	7	4
Puerto Plata	79	11	5	8	8	4	8	8	6	12	2	3	4
Hermanas Mirabal	18	3	3	1	1	1	4	1	1	0	1	2	0
Samaná	30	4	3	3	3	3	2	3	0	3	3	1	2
San Cristóbal	116	14	8	15	8	5	10	10	9	6	9	13	9
San Juan	49	3	4	5	1	6	4	4	6	1	3	5	7
San Pedro de Macorís	69	7	7	9	6	3	5	6	4	4	4	8	6
Sánchez Ramírez	43	4	5	7	5	2	2	2	1	1	3	4	7
Santiago	138	6	14	16	7	12	13	18	12	11	14	7	8
Santiago Rodríguez	6	0	0	1	0	0	2	1	1	1	0	0	0
Valverde	49	1	3	4	10	4	8	2	6	4	1	4	2
Monseñor Nouel	46	4	2	6	2	4	6	8	3	3	3	4	1
Monte Plata	39	2	1	3	3	8	5	3	3	1	5	1	4
Hato Mayor	19	2	4	2	1	0	4	0	2	2	1	0	1
San José de Ocoa	11	1	0	2	1	0	1	1	1	0	1	1	2
Santo Domingo	233	24	13	22	20	27	22	19	15	14	20	17	20

Fuente: Registros administrativos de la Oficina de Estadísticas y Cartografía de la Policía Nacional.
Nota: Cifras preliminares.

Cuadro 2.7

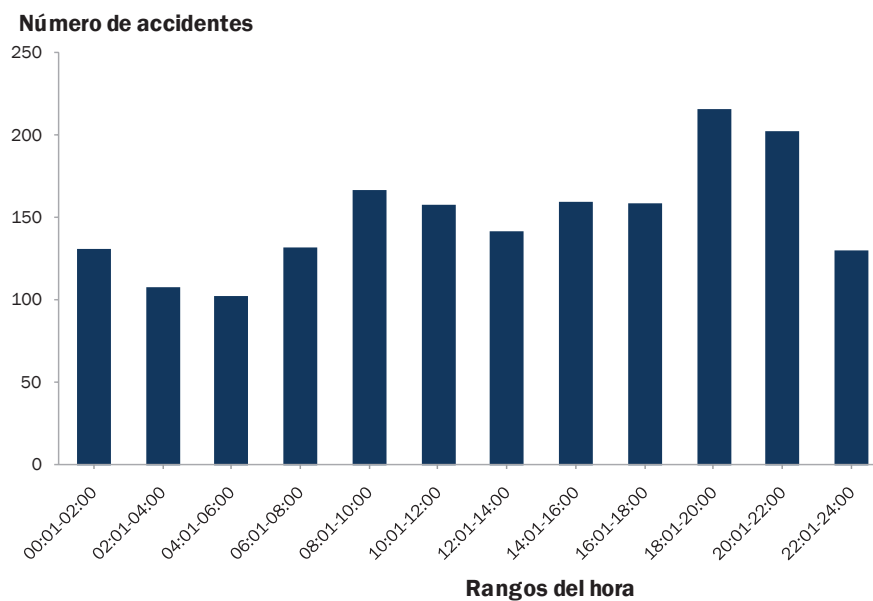
REPÚBLICA DOMINICANA: Número de accidentes de tránsito terrestre que causaron muertes por mes, según rangos de hora, 2016.

Rangos de hora	Total	Mes											
		Enero	Febrero	Marzo	Abril	Mayo	Junio	Julio	Agosto	Septiembre	Octubre	Noviembre	Diciembre
Total	1,809	163	146	184	144	150	188	166	131	121	143	127	146
00:01-02:00	131	10	10	12	10	8	17	7	16	8	13	7	13
02:01-04:00	108	6	8	14	6	13	15	14	6	5	11	7	3
04:01-06:00	103	10	12	5	5	8	13	15	7	4	8	7	9
06:01-08:00	132	14	9	8	14	12	9	8	15	10	16	8	9
08:01-10:00	167	8	11	23	17	15	21	12	8	11	11	12	18
10:01-12:00	158	20	13	12	8	10	20	14	12	9	12	16	12
12:01-14:00	142	11	10	20	15	9	16	9	10	4	9	16	13
14:01-16:00	160	19	10	13	16	8	17	17	11	13	10	12	14
16:01-18:00	159	16	14	14	16	11	12	13	14	17	10	11	11
18:01-20:00	216	16	22	20	11	16	20	27	14	14	19	13	24
20:01-22:00	203	19	23	21	16	21	20	21	9	16	17	10	10
22:01-24:00	130	14	4	22	10	19	8	9	9	10	7	8	10

Fuente: Registros administrativos de la Oficina de Estadísticas y Cartografía de la Policía Nacional.
Nota: Cifras preliminares.

Gráfico 2.7

REPÚBLICA DOMINICANA: Número de accidentes de tránsito terrestre que causaron muertes, según rangos de hora, 2016



Cuadro 2.8

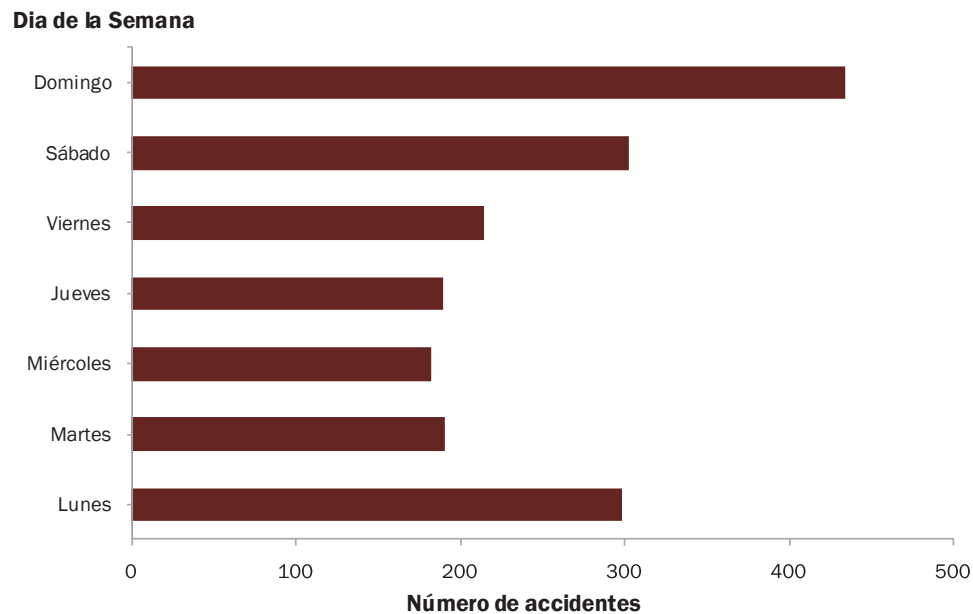
REPÚBLICA DOMINICANA: Número de accidentes de tránsito terrestre que causaron muertes por día de la semana, según rangos de hora, 2016.

Rangos de hora	Total	Día de la semana						
		Lunes	Martes	Miércoles	Jueves	Viernes	Sábado	Domingo
Total	1,809	298	190	182	189	214	302	434
00:01-02:00	131	40	18	12	12	11	10	28
02:01-04:00	108	28	3	6	4	4	21	42
04:01-06:00	103	21	7	10	10	8	16	31
06:01-08:00	132	32	17	18	15	9	14	27
08:01-10:00	167	32	16	18	19	22	22	38
10:01-12:00	158	24	17	16	17	27	24	33
12:01-14:00	142	23	22	15	19	25	22	16
14:01-16:00	160	15	20	23	23	25	24	30
16:01-18:00	159	24	12	18	20	24	27	34
18:01-20:00	216	21	27	18	21	31	38	60
20:01-22:00	203	30	17	17	13	17	52	57
22:01-24:00	130	8	14	11	16	11	32	38

Fuente: Registros administrativos de la Oficina de Estadísticas y Cartografía de la Policía Nacional.
Nota: Cifras preliminares.

Gráfico 2.8

REPÚBLICA DOMINICANA: Número de accidentes terrestres que causaron muertes, según día de la semana, 2016



Cuadro 2.9

REPÚBLICA DOMINICANA: Número de accidentes de tránsito terrestre que causaron muertes por tipos, según rangos de hora, 2016.

Rangos de hora	Total	Tipos de accidentes					
		Choque / colisión	Vuelco / vuelcadura	Atropellamiento	Caída	Deslizamiento	Estrellamiento
Total	1,809	1,057	7	311	13	359	62
00:01-02:00	131	81	0	11	0	36	3
02:01-04:00	108	56	0	8	1	33	10
04:01-06:00	103	40	1	18	0	31	13
06:01-08:00	132	77	2	25	1	20	7
08:01-10:00	167	91	0	42	4	26	4
10:01-12:00	158	86	2	28	1	36	5
12:01-14:00	142	84	2	32	1	19	4
14:01-16:00	160	95	0	34	1	27	3
16:01-18:00	159	99	0	28	0	30	2
18:01-20:00	216	137	0	34	3	39	3
20:01-22:00	203	133	0	33	1	33	3
22:01-24:00	130	78	0	18	0	29	5

Fuente: Registros administrativos de la Oficina de Estadísticas y Cartografía de la Policía Nacional.

Nota: Cifras preliminares.

Cuadro 2.10

REPÚBLICA DOMINICANA: Número de accidentes de tránsito terrestre que causaron muertes por rangos de hora de ocurrencia, según provincia, 2016.

Provincia	Total	Rangos de hora de ocurrencia					
		00:01-02:00	02:01-04:00	04:01-06:00	06:01-08:00	08:01-10:00	10:01-12:00
Total	1,809	131	108	103	132	167	158
Distrito Nacional	66	4	8	3	4	3	6
Azua	61	2	2	4	3	9	7
Baoruco	19	1	2	1	0	3	1
Barahona	28	2	2	0	1	4	1
Dajabón	26	1	0	2	0	2	1
Duarte	101	12	4	5	6	12	5
Elías Piña	6	0	0	0	0	2	1
El Seibo	19	2	2	1	1	0	2
Españat	70	2	1	6	6	6	2
Independencia	9	1	0	0	2	2	1
La Altagracia	117	8	5	7	11	12	8
La Romana	46	5	2	7	4	2	2
La Vega	140	13	3	3	7	14	17
María Trinidad Sánchez	47	4	2	4	3	4	5
Monte Cristi	36	1	1	3	1	1	5
Pedernales	6	0	0	0	2	1	0
Peravia	67	6	6	0	3	5	6
Puerto Plata	79	7	9	7	4	4	3
Hermanas Mirabal	18	3	0	1	2	0	3
Samaná	30	1	2	1	2	2	2
San Cristóbal	116	9	6	7	10	10	13
San Juan	49	7	2	3	2	3	2
San Pedro de Macorís	69	5	5	4	3	5	5
Sánchez Ramírez	43	4	2	4	4	6	5
Santiago	138	6	12	14	11	14	13
Santiago Rodríguez	6	0	0	0	0	1	0
Valverde	49	5	3	5	3	5	2
Monseñor Nouel	46	2	3	2	7	6	3
Monte Plata	39	2	3	0	3	5	4
Hato Mayor	19	0	1	1	2	1	0
San José de Ocoa	11	1	1	0	0	2	1
Santo Domingo	233	15	19	8	25	21	32

Fuente: Registros administrativos de la Oficina de Estadísticas y Cartografía de la Policía Nacional.

Nota: Cifras preliminares.

Continuación, Cuadro 2.10

Provincia	Rangos de hora de ocurrencia					
	12:01-14:00	14:01-16:00	16:01-18:00	18:01-20:00	20:01-22:00	22:01-24:00
Total	142	160	159	216	203	130
Distrito Nacional	9	9	8	2	3	7
Azua	5	5	8	6	8	2
Baoruco	2	1	1	3	2	2
Barahona	3	0	3	7	4	1
Dajabón	1	2	3	7	6	1
Duarte	9	13	8	11	11	5
Elías Piña	1	0	1	0	0	1
El Seibo	4	2	1	1	1	2
Españat	5	7	6	10	13	6
Independencia	1	1	0	0	1	0
La Altagracia	14	11	13	13	10	5
La Romana	0	3	4	4	9	4
La Vega	8	11	13	25	15	11
María Trinidad Sánchez	3	3	5	7	5	2
Monte Cristi	5	2	3	5	6	3
Pedernales	0	0	0	3	0	0
Peravia	4	6	3	11	10	7
Puerto Plata	4	6	11	8	7	9
Hermanas Mirabal	1	1	3	1	2	1
Samaná	3	2	3	4	5	3
San Cristóbal	7	11	10	16	10	7
San Juan	4	8	4	8	5	1
San Pedro de Macorís	5	6	4	8	11	8
Sánchez Ramírez	2	1	1	3	6	5
Santiago	8	13	16	11	11	9
Santiago Rodríguez	2	0	0	1	0	2
Valverde	9	2	4	4	5	2
Monseñor Nouel	5	1	5	4	7	1
Monte Plata	2	3	1	7	5	4
Hato Mayor	1	2	0	4	3	4
San José de Ocoa	0	1	1	1	3	0
Santo Domingo	15	27	16	21	19	15

Cuadro 2.11

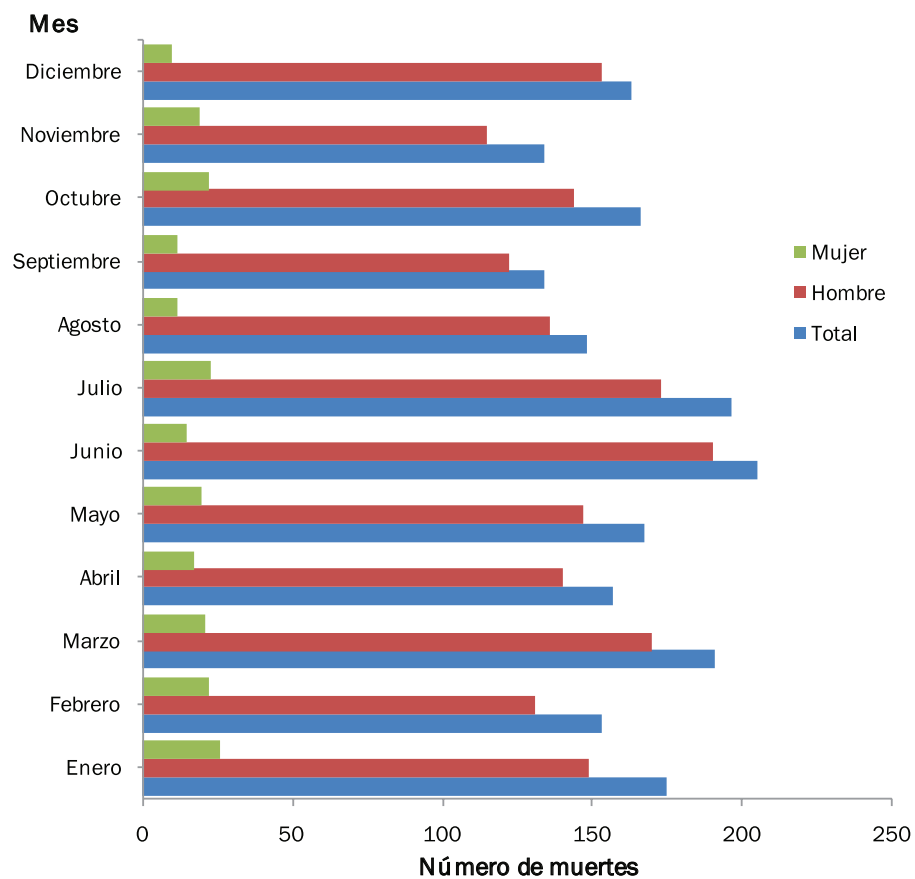
REPÚBLICA DOMINICANA: Número de muertes ocurridas y registradas en accidentes de tránsito terrestre por sexo, según mes, 2016.

Mes	Total	Sexo	
		Hombre	Mujer
Total	1,989	1,770	219
Enero	175	149	26
Febrero	153	131	22
Marzo	191	170	21
Abril	157	140	17
Mayo	167	147	20
Junio	205	190	15
Julio	196	173	23
Agosto	148	136	12
Septiembre	134	122	12
Octubre	166	144	22
Noviembre	134	115	19
Diciembre	163	153	10

Fuente: Registros administrativos de la Oficina de Estadísticas y Cartografía de la Policía Nacional.
Nota: Cifras preliminares.

Gráfico 2.11

REPÚBLICA DOMINICANA: Número de muertes en accidentes de tránsito terrestre por sexo, según mes, 2016.



Cuadro 2.12

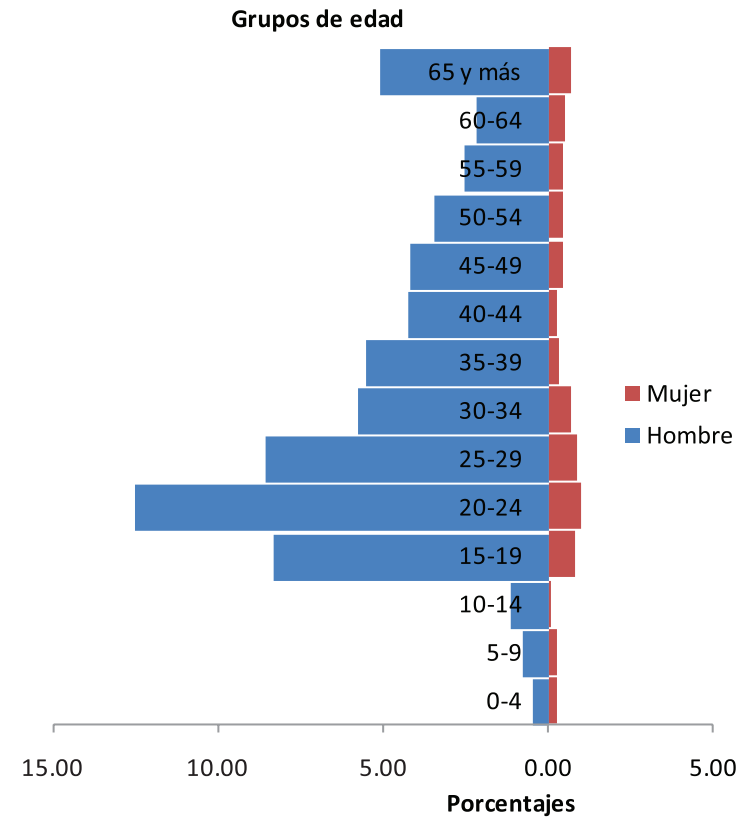
REPÚBLICA DOMINICANA: Número de muertes ocurridas y registradas en accidentes de tránsito terrestre por sexo, según grupos de edad, 2016.

Grupos de edad	Total	Sexo	
		Hombre	Mujer
Total	1,989	1,770	219
0-4	14	9	5
5-9	21	16	5
10-14	25	23	2
15-19	181	165	16
20-24	269	249	20
25-29	187	170	17
30-34	128	114	14
35-39	116	110	6
40-44	89	84	5
45-49	92	83	9
50-54	78	69	9
55-59	59	50	9
60-64	53	43	10
65 y más	115	101	14
Sin información	562	484	78

Fuente: Registros administrativos de la Oficina de Estadísticas y Cartografía de la Policía Nacional.
Nota: Cifras preliminares.

Gráfico 2.12

REPÚBLICA DOMINICANA: Composición porcentual de las muertes ocurridas y registradas en accidentes de tránsito por sexo y grupos de edad, 2016.



Cuadro 2.13

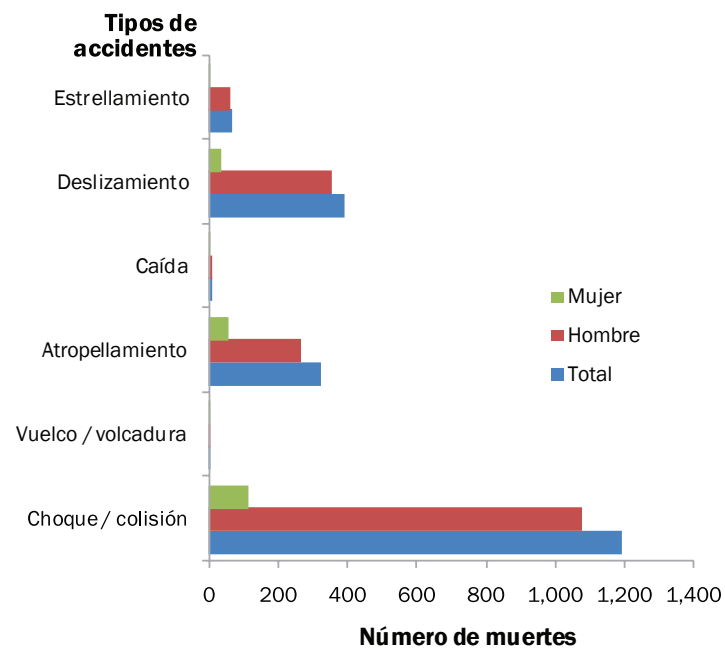
REPÚBLICA DOMINICANA: Número de muertes ocurridas y registradas en accidentes de tránsito terrestre por sexo, según tipos de accidentes, 2016.

Tipos de accidentes	Total	Sexo	
		Hombre	Mujer
Total	1,989	1,770	219
Choque / colisión	1,189	1075	114
Vuelco / volcadura	7	6	1
Atropellamiento	323	264	59
Caída	13	10	3
Deslizamiento	390	354	36
Estrellamiento	67	61	6

Fuente: Registros administrativos de la Oficina de Estadísticas y Cartografía de la Policía Nacional.
Nota: Cifras preliminares.

Gráfico 2.13

REPÚBLICA DOMINICANA: Número de muertes en accidentes de tránsito terrestre por sexo, según tipos de accidente, 2016



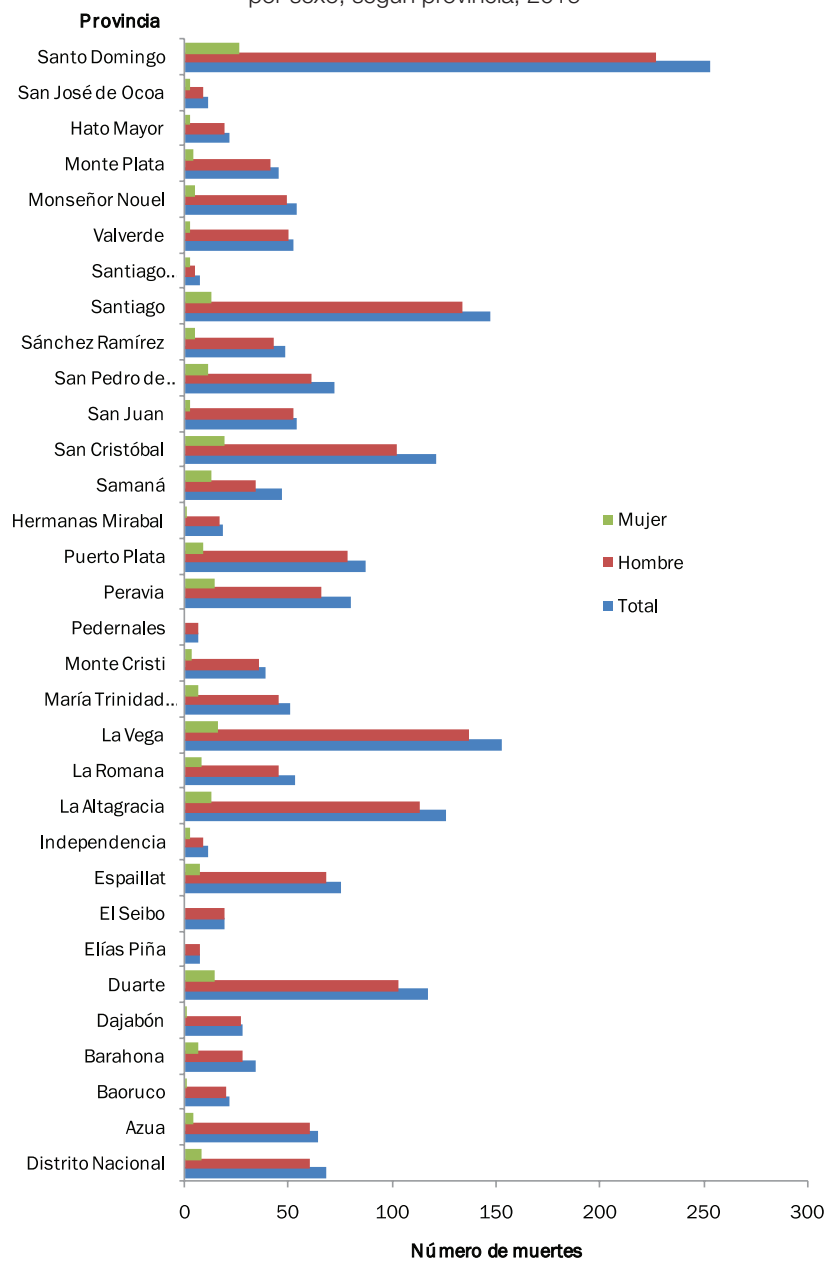
Cuadro 2.14

REPÚBLICA DOMINICANA: Número de muertes ocurridas y registradas en accidentes de tránsito terrestre por sexo, según provincia, 2016.

Provincia	Total	Sexo	
		Hombre	Mujer
Total	1,989	1,770	219
Distrito Nacional	68	60	8
Azua	64	60	4
Baoruco	21	20	1
Barahona	34	28	6
Dajabón	28	27	1
Duarte	117	103	14
Elías Piña	7	7	0
El Seibo	19	19	0
Españillat	75	68	7
Independencia	11	9	2
La Altagracia	126	113	13
La Romana	53	45	8
La Vega	153	137	16
María Trinidad Sánchez	51	45	6
Monte Cristi	39	36	3
Pedernales	6	6	0
Peravia	80	66	14
Puerto Plata	87	78	9
Hermanas Mirabal	18	17	1
Samaná	47	34	13
San Cristóbal	121	102	19
San Juan	54	52	2
San Pedro de Macorís	72	61	11
Sánchez Ramírez	48	43	5
Santiago	147	134	13
Santiago Rodríguez	7	5	2
Valverde	52	50	2
Monseñor Nouel	54	49	5
Monte Plata	45	41	4
Hato Mayor	21	19	2
San José de Ocoa	11	9	2
Santo Domingo	253	227	26

Fuente: Registros administrativos de la Oficina de Estadísticas y Cartografía de la Policía Nacional.
Nota: Cifras preliminares.

Gráfico 2.14
 REPÚBLICA DOMINICANA: Número de muertes en accidentes de tránsito terrestre, por sexo, según provincia, 2016



Cuadro 2.15

REPÚBLICA DOMINICANA: Número de choques registrados por medios de transporte en que viajaba la víctima, según vehículo con el que chocó, 2016

Vehículo con el que chocó	Total de choques	Medios de transporte							Sin información
		Automóvil	Motocicleta / ciclomotor (passola)	Camioneta	Camión	Autobús	Yipeta / yip	Rodillo	
Total	1,057	29	976	18	15	10	1	1	7
Automóvil	154	7	142	2	0	2	1	0	0
Motocicleta / ciclomotor (passola)	356	2	348	5	1	0	0	0	0
Camioneta	69	2	66	1	0	0	0	0	0
Camión	185	9	150	9	10	4	0	0	3
Autobús	49	5	40	0	0	3	0	0	1
Minibús /minibán	24	0	23	0	0	1	0	0	0
Patana	7	1	4	0	2	0	0	0	0
Yipeta /yip	3	0	3	0	0	0	0	0	0
Triciclo	1	0	1	0	0	0	0	0	0
Rodillo	18	1	16	0	0	0	0	1	0
Sin información	191	2	183	1	2	0	0	0	3

Fuente: Registros administrativos de la Oficina de Estadísticas y Cartografía de la Policía Nacional.
Nota: Cifras preliminares.

Cuadro 2.16

REPÚBLICA DOMINICANA: Número de accidentes de tránsito terrestre que causaron muertes por día de la semana, según región, 2016.

Región	Total	Día de la semana						
		Lunes	Martes	Miércoles	Jueves	Viernes	Sábado	Domingo
Total	1,809	298	190	182	189	214	302	434
Cibao Norte	287	43	23	31	28	28	51	83
Cibao Sur	228	35	23	27	23	33	31	56
Cibao Nordeste	196	42	20	13	11	17	41	52
Cibao Noroeste	117	23	11	6	14	7	26	30
Valdesia	256	38	32	30	32	23	46	55
Enriquillo	62	10	7	3	6	11	9	16
El Valle	55	12	9	5	4	10	6	9
Yuma	182	26	20	21	25	24	24	42
Higuamo	126	19	7	12	14	21	18	35
Ozama o Metropolitana	300	50	38	34	32	40	50	56

Fuente: Registros administrativos de la Oficina de Estadísticas y Cartografía de la Policía Nacional.

Cuadro 2.17

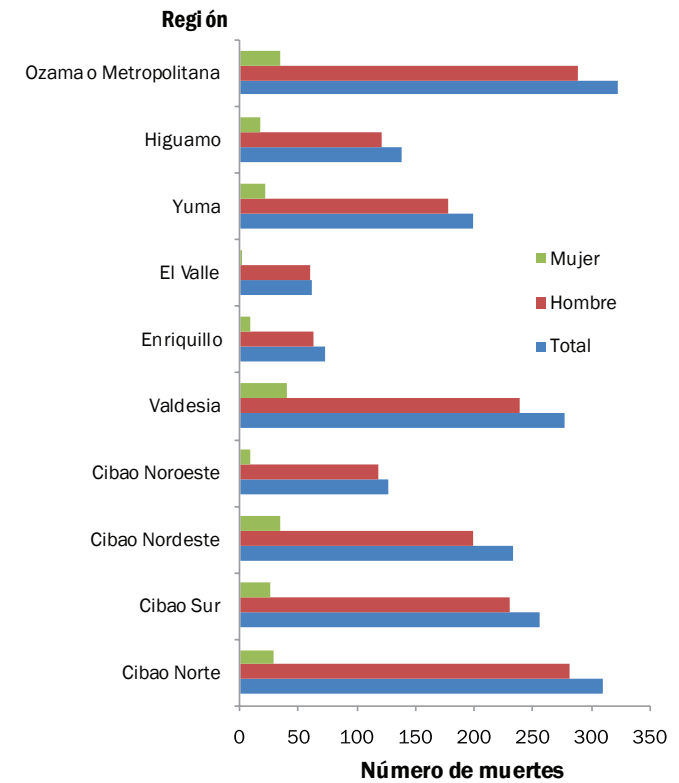
REPÚBLICA DOMINICANA: Número de muertes en accidentes de tránsito terrestre por sexo, según región, 2016.

Región	Total	Sexo	
		Hombre	Mujer
Total	1,989	1,770	219
Cibao Norte	309	280	29
Cibao Sur	255	229	26
Cibao Nordeste	233	199	34
Cibao Noroeste	126	118	8
Valdesia	277	238	39
Enriquillo	72	63	9
El Valle	61	59	2
Yuma	198	177	21
Higuamo	137	120	17
Ozama o Metropolitana	321	287	34

Fuente: Registros administrativos de la Oficina de Estadísticas y Cartografía de la Policía Nacional.
Nota: Cifras preliminares.

Gráfico 2.17

REPÚBLICA DOMINICANA: Número de muertes en accidentes de tránsito terrestre por sexo, según región, 2016



Cuadro 2.18

REPÚBLICA DOMINICANA: Número de accidentes de tránsito terrestre que causaron muertes por tipos de vía, según provincia, 2016

Provincia	Total	Tipos de vías								
		Autopista	Avenida	Calle	Carretera	Puente	Autovía	Bulevar	Camino vecinal	Sin información
Total	1,809	264	214	390	818	2	19	13	16	73
Distrito Nacional	66	1	57	7	0	1	0	0	0	0
Azua	61	0	2	9	49	0	0	0	0	1
Baoruco	19	0	0	5	14	0	0	0	0	0
Barahona	28	0	3	4	19	0	0	0	0	2
Dajabón	26	0	0	16	9	0	0	0	0	1
Duarte	101	1	5	28	63	1	1	0	0	2
Elías Piña	6	0	0	0	3	0	0	0	0	3
El Seibo	19	0	1	1	13	0	0	0	3	1
Españat	70	1	0	56	9	0	0	0	0	4
Independencia	9	0	0	2	6	0	0	0	0	1
La Altagracia	117	11	7	21	56	0	7	12	1	2
La Romana	46	1	5	14	25	0	0	0	0	1
La Vega	140	37	8	30	54	0	0	0	0	11
María Trinidad Sánchez	47	0	2	9	33	0	0	0	0	3
Monte Cristi	36	2	1	12	16	0	0	0	3	2
Pedernales	6	0	0	1	4	0	0	0	0	1
Peravia	67	0	2	13	50	0	0	0	1	1
Puerto Plata	79	0	5	15	59	0	0	0	0	0
Hermanas Mirabal	18	0	0	3	10	0	0	0	1	4
Samaná	30	3	0	7	17	0	0	0	1	2
San Cristóbal	116	42	5	12	52	0	0	0	0	5
San Juan	49	0	2	7	33	0	0	0	2	5
San Pedro de Macorís	69	7	3	16	30	0	9	1	2	1
Sánchez Ramírez	43	1	0	21	19	0	0	0	1	1
Santiago	138	32	35	22	44	0	0	0	0	5
Santiago Rodríguez	6	0	0	0	6	0	0	0	0	0
Valverde	49	8	0	4	35	0	0	0	0	2
Monseñor Nouel	45	31	1	4	7	0	0	0	0	2
Monte Plata	39	2	0	11	17	0	1	0	1	7
Hato Mayor	19	0	0	2	15	0	0	0	0	2
San José de Ocoa	11	0	1	6	4	0	0	0	0	0
Santo Domingo	234	84	69	32	47	0	1	0	0	1

Fuente: Registros administrativos de la Oficina de Estadísticas y Cartografía de la Policía Nacional.
Nota: Cifras preliminares.

Cuadro 2.19
 REPÚBLICA DOMINICANA: Número de accidentes de tránsito terrestre que causaron muertes por tipos de accidentes, según tipos de vías, 2016.

Tipos de vía	Total	Tipos de accidentes					
		Choque / colisión	Vuelco / volcadura	Atropellamiento	Caída	Deslizamiento	Estrellamiento
Total	1,809	1,057	7	311	13	359	62
Autopista	264	136	2	59	1	58	8
Avenida	214	124	2	45	1	28	14
Calle	390	230	0	75	9	66	10
Carretera	818	498	3	106	2	183	26
Puente	2	1	0	0	0	1	0
Autovía	19	10	0	3	0	5	1
Bulevar	13	9	0	0	0	3	1
Camino vecinal	16	7	0	8	0	1	0
Sin información	73	42	0	15	0	14	2

Fuente: Registros administrativos de la Oficina de Estadísticas y Cartografía de la Policía Nacional.
 Nota: Cifras preliminares.

Cuadro 2.20
 REPÚBLICA DOMINICANA: Número de accidentes de tránsito terrestre que causaron muertes por zona, según provincia, 2016.

Provincia	Total	Zona		
		Urbana	Rural	Sin información
Total	1,809	748	1025	36
Distrito Nacional	66	66	0	0
Azua	61	16	45	0
Baoruco	19	4	15	0
Barahona	28	5	23	0
Dajabón	26	8	17	1
Duarte	101	30	69	2
Elías Piña	6	2	4	0
El Seibo	19	4	15	0
Españillat	70	44	25	1
Independencia	9	1	6	2
La Altagracia	117	57	58	2
La Romana	46	26	19	1
La Vega	140	40	96	4
María Trinidad Sánchez	47	7	38	2
Monte Cristi	36	10	24	2
Pedernales	6	1	5	0
Peravia	67	15	51	1
Puerto Plata	79	21	58	0
Hermanas Mirabal	18	4	11	3
Samaná	30	6	23	1
San Cristóbal	116	28	86	2
San Juan	49	11	35	3
San Pedro de Macorís	69	26	43	0
Sánchez Ramírez	43	17	25	1
Santiago	138	73	65	0
Santiago Rodríguez	6	0	6	0
Valverde	49	8	40	1
Monseñor Nouel	45	8	35	2
Monte Plata	39	9	28	2
Hato Mayor	19	0	17	2
San José de Ocoa	11	4	7	0
Santo Domingo	234	197	36	1

Fuente: Registros administrativos de la Oficina de Estadísticas y Cartografía de la Policía Nacional.

Nota: Cifras preliminares.

Cuadro 2.21

REPÚBLICA DOMINICANA: Número de muertes en accidentes de tránsito terrestre por sexo, según país de nacionalidad, 2016.

País de nacionalidad	Total	Sexo	
		Hombre	Mujer
Total	1,989	1,770	219
República Dominicana	1,865	1,661	204
Haití	103	90	13
Canadá	5	3	2
Venezuela (República Bolivariana)	5	5	0
España	3	3	0
Holanda	2	2	0
Estados Unidos	2	2	0
China	1	1	0
República Checa	1	1	0
Japón	1	1	0
Reino Unido	1	1	0

Fuente: Registros administrativos de la Oficina de Estadísticas y Cartografía de la Policía Nacional.
Nota: Cifras preliminares.

Cuadro 2.22

REPÚBLICA DOMINICANA: Distribución absoluta y porcentual de los choques registrados que causaron muertes, según vehículos involucrados, 2016.

Vehículos involucrados	Total de choques	Porcentaje (%)
Total	1,057	100.0
Automóvil-automóvil	7	0.7
Automóvil-camión	9	0.9
Automóvil-camioneta	4	0.4
Automóvil-autobús	7	0.7
Automóvil-vehículo desconocido	2	0.2
Automóvil / motocicleta - ciclomotor	144	13.6
Motocicleta / ciclomotor - motocicleta	348	32.9
Motocicleta / ciclomotor -camioneta	71	6.7
Motocicleta / ciclomotor-camión	151	14.3
Motocicleta / ciclomotor-autobús	40	3.8
Motocicleta / ciclomotor-minibús	23	2.2
Motocicleta / ciclomotor-patana	4	0.4
Motocicleta / ciclomotor - Jeepeta/Jeep	3	0.3
Motocicleta / ciclomotor y otros	17	1.6
Motocicleta / vehículo desconocido	183	17.3
Camioneta-camión	9	0.9
Camión-camión	10	0.9
Camión-autobús	4	0.4
Camión-otros	7	0.7
Autobús-autobús	3	0.3
Autobús-otros	2	0.2
Otros	6	0.7
Sin información	3	0.3

Fuente: Registros administrativos de la Oficina de Estadísticas y Cartografía de la Policía Nacional.

Nota Cifras preliminares.

Ciclomotor (passola): Motocicleta con un motor pequeño que le permite desarrollar poca velocidad.

S

uicidios

Cuadro 3.1

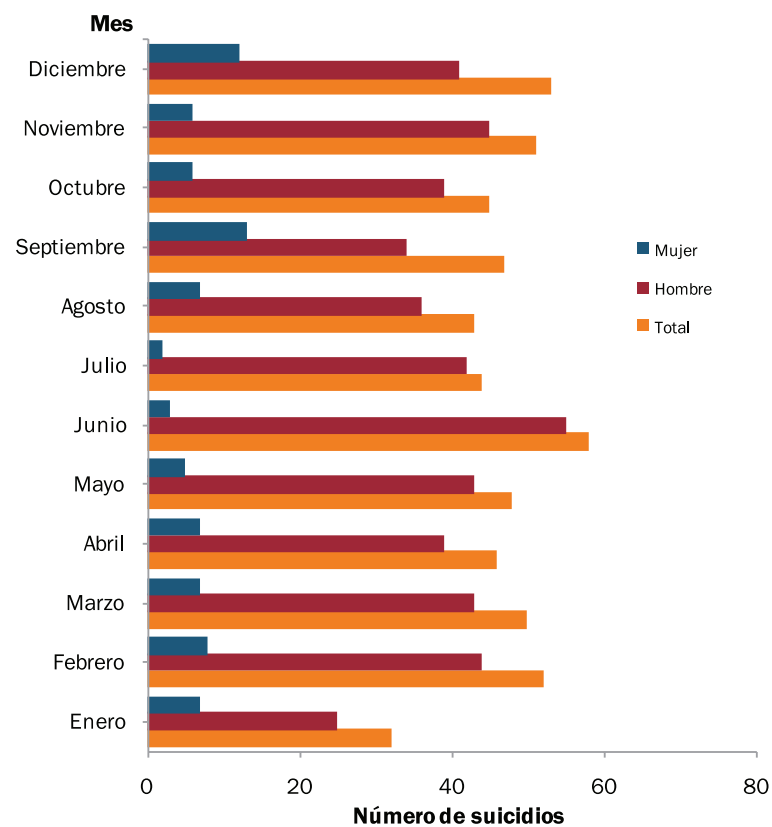
REPÚBLICA DOMINICANA: Número de suicidios ocurridos y registrados por sexo, según mes, 2016.

Mes	Total	Sexo	
		Hombre	Mujer
Total	569	486	83
Enero	32	25	7
Febrero	52	44	8
Marzo	50	43	7
Abril	46	39	7
Mayo	48	43	5
Junio	58	55	3
Julio	44	42	2
Agosto	43	36	7
Septiembre	47	34	13
Octubre	45	39	6
Noviembre	51	45	6
Diciembre	53	41	12

Fuente: Registros administrativos de la Oficina de Estadísticas y Cartografía de la Policía Nacional.
Nota: Cifras preliminares.

Gráfico 3.1

REPÚBLICA DOMINICANA: Número de suicidios ocurridos y registrados por sexo, según mes, 2016.



Cuadro 3.2

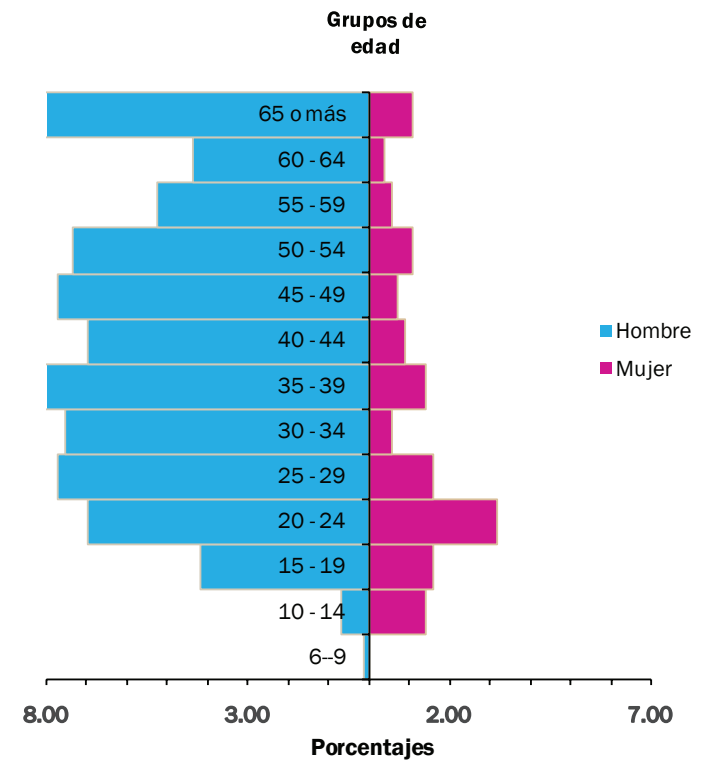
REPÚBLICA DOMINICANA: Número de suicidios ocurridos y registrados por sexo, según grupos de edad, 2016.

Grupos de edad	Total	Sexo	
		Hombre	Mujer
Total	569	486	83
6--9	1	1	0
10 - 14	12	4	8
15 - 19	33	24	9
20 - 24	58	40	18
25 - 29	53	44	9
30 - 34	46	43	3
35 - 39	67	59	8
40 - 44	45	40	5
45 - 49	48	44	4
50 - 54	48	42	6
55 - 59	33	30	3
60 - 64	27	25	2
65 o más	81	75	6
Sin información	17	15	2

Fuente: Registros administrativos de la Oficina de Estadísticas y Cartografía de la Policía Nacional.
Nota: Cifras preliminares.

Gráfico 3.2

REPÚBLICA DOMINICANA: Composición porcentual de los suicidios ocurridos y registrados por sexo y grupos de edad, 2016.



Cuadro 3.3

REPÚBLICA DOMINICANA: Número de suicidios ocurridos y registrados por sexo, según país de nacionalidad, 2016.

País de nacionalidad	Total	Sexo	
		Hombre	Mujer
Total	569	486	83
República Dominicana	550	470	80
Haití	10	8	2
Estados Unidos	3	2	1
Alemania	2	2	0
Venezuela (República Bolivariana)	2	2	0
Canadá	1	1	0
Chile	1	1	0

Fuente: Registros administrativos de la Oficina de Estadísticas y Cartografía de la Policía Nacional.
Nota: Cifras preliminares.

Cuadro 3.4

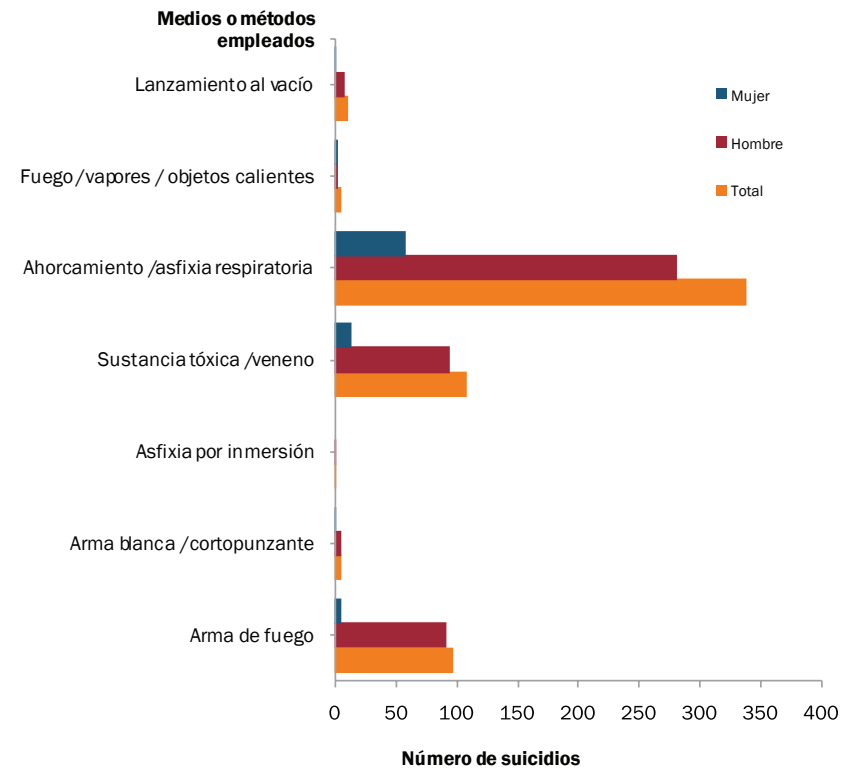
REPÚBLICA DOMINICANA: Número de suicidios ocurridos y registrados por sexo, según medios o métodos empleado, 2016.

Medios o métodos empleado	Total	Sexo	
		Hombre	Mujer
Total	569	486	83
Arma de fuego	97	92	5
Arma blanca /cortopunzante	6	5	1
Asfixia por inmersión	1	1	0
Sustancia tóxica /veneno	109	95	14
Ahorcamiento /asfixia respiratoria	339	281	58
Fuego /vapores /objetos calientes	6	3	3
Lanzamiento al vacío	11	9	2

Fuente: Registros administrativos de la Oficina de Estadísticas y Cartografía de la Policía Nacional.
Cifras preliminares.

Gráfico 3.4

REPÚBLICA DOMINICANA: Número de suicidios ocurridos y registrados por sexo, según medios o métodos empleado, 2016.

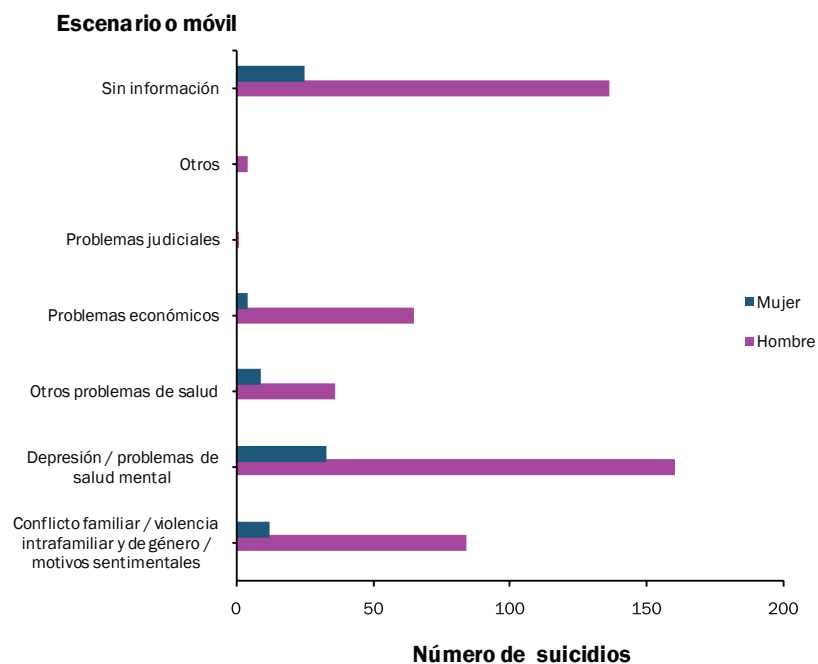


Cuadro 3.5
 REPÚBLICA DOMINICANA: Número de suicidios ocurridos y registrados por sexo, según escenario o móvil, 2016.

Escenario o móvil	Total	Sexo	
		Hombre	Mujer
Total	569	486	83
Conflicto familiar / violencia intrafamiliar y de género / motivos sentimentales	96	84	12
Depresión / problemas de salud mental	193	160	33
Otros problemas de salud	45	36	9
Problemas económicos	69	65	4
Problemas judiciales	1	1	0
Otros	4	4	0
Sin información	161	136	25

Fuente: Registros administrativos de la Oficina de Estadísticas y Cartografía de la Policía Nacional.
 Depresión: La familia informa que en el último año tuvo diagnóstico de depresión según el reporte médico.
 Problemas de salud mental: Según diagnóstico médico (esquizofrenia, trastorno bipolar, trastorno de ansiedad, dependencia a sustancias psicoactivas).
 Nota: Cifras preliminares.

Gráfico 3.5
 REPÚBLICA DOMINICANA: Número de suicidios ocurridos y registrados por sexo, según escenario o móvil, 2016.



Cuadro 3.6

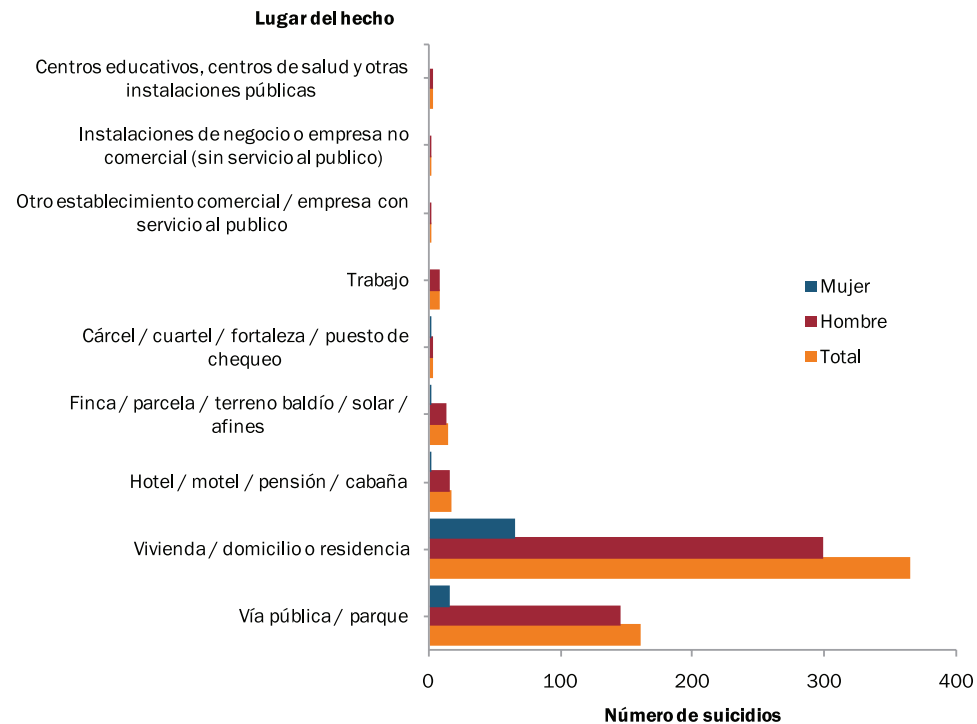
REPÚBLICA DOMINICANA: Número de suicidios ocurridos y registrados por sexo, según lugar del hecho, 2016.

Lugar del hecho	Total	Sexo	
		Hombre	Mujer
Total	569	486	83
Vía pública / parque	160	145	15
Vivienda / domicilio o residencia	364	299	65
Hotel / motel / pensión / cabaña	16	15	1
Finca / parcela / terreno baldío / solar / afines	14	13	1
Cárcel / cuartel / fortaleza / puesto de chequeo	3	2	1
Trabajo	7	7	0
Otro establecimiento comercial / empresa con servicio al público	1	1	0
Instalaciones de negocio o empresa no comercial (sin servicio al público)	1	1	0
Centros educativos, centros de salud y otras instalaciones públicas	3	3	0

Fuente: Registros administrativos de la Oficina de Estadísticas y Cartografía de la Policía Nacional.
Nota: Cifras preliminares.

Gráfico 3.6

REPÚBLICA DOMINICANA: Número de suicidios ocurridos y registrados por sexo, según lugar del hecho, 2016.



Cuadro 3.7

REPÚBLICA DOMINICANA: Número de suicidios ocurridos y registrados por medios o métodos empleados, según mes, 2016

Mes	Total	Medios o métodos empleados						
		Arma de fuego	Arma blanca / cortopunzante	Asfixia por inmersión	Sustancia tóxica / veneno	Ahorcamiento / asfixia respiratoria	Fuego / vapores / objetos calientes	Lanzamiento al vacío
Total	569	97	6	1	109	339	6	11
Enero	32	2	0	0	7	20	3	0
Febrero	52	12	0	1	10	29	0	0
Marzo	50	10	0	0	11	27	2	0
Abril	46	13	3	0	8	20	0	2
Mayo	48	10	0	0	14	23	0	1
Junio	58	11	1	0	9	36	0	1
Julio	44	8	0	0	4	32	0	0
Agosto	43	3	0	0	11	28	0	1
Septiembre	47	8	1	0	12	26	0	0
Octubre	45	3	0	0	6	33	1	2
Noviembre	51	9	0	0	10	29	0	3
Diciembre	53	8	1	0	7	36	0	1

Fuente: Registros administrativos de la Oficina de Estadísticas y Cartografía de la Policía Nacional.

Nota: Cifras preliminares

Cuadro 3.8

REPÚBLICA DOMINICANA: Número de suicidios ocurridos y registrados por día de la semana, según rangos de hora de ocurrencia, 2016.

Rangos de hora de ocurrencia	Total	Día de la semana						
		Lunes	Martes	Miércoles	Jueves	Viernes	Sábado	Domingo
Total	569	93	88	80	73	64	89	82
00:01-02:00	28	6	2	1	5	4	3	7
02:01-04:00	8	0	0	1	2	0	3	2
04:01-06:00	26	3	4	4	4	4	1	6
06:01-08:00	71	17	12	11	4	5	13	9
08:01-10:00	81	16	8	15	15	7	10	10
10:01-12:00	82	14	15	6	13	9	15	10
12:01-14:00	49	5	10	12	7	2	7	6
14:01-16:00	50	2	12	8	5	9	7	7
16:01-18:00	60	14	11	9	4	7	10	5
18:01-20:00	50	9	6	4	3	8	9	11
20:01-22:00	32	3	5	5	7	2	5	5
22:01-24:00	23	4	3	3	2	3	4	4
Sin información	9	0	0	1	2	4	2	0

Fuente: Registros administrativos de la Oficina de Estadísticas y Cartografía de la Policía Nacional.
Nota: Cifras preliminares.

Cuadro 3.9

REPÚBLICA DOMINICANA: Número de suicidios ocurridos y registrados por sexo, según provincia, 2016.

Provincia	Total	Sexo	
		Hombre	Mujer
Total	569	486	83
Distrito Nacional	46	40	6
Azua	15	10	5
Baoruco	9	9	0
Barahona	14	11	3
Dajabón	5	4	1
Duarte	29	23	6
Elias Piña	0	0	0
El Seibo	6	5	1
Espailat	14	13	1
Independencia	1	0	1
La Altagracia	24	21	3
La Romana	14	12	2
La Vega	30	27	3
María Trinidad Sánchez	9	8	1
Monte Cristi	6	6	0
Pedernales	2	2	0
Peravia	10	9	1
Puerto Plata	21	17	4
Hermanas Mirabal	12	11	1
Samaná	7	7	0
San Cristóbal	35	29	6
San Juan	14	13	1
San Pedro de Macorís	14	13	1
Sánchez Ramírez	12	12	0
Santiago	56	47	9
Santiago Rodríguez	6	5	1
Valverde	19	18	1
Monseñor Nouel	19	12	7
Monte Plata	10	8	2
Hato Mayor	8	6	2
San José de Ocoa	9	8	1
Santo Domingo	93	80	13

Fuente: Registros administrativos de la Oficina de Estadísticas y Cartografía de la Policía Nacional.

Nota: Cifras preliminares.

Cuadro 3.10

REPÚBLICA DOMINICANA: Número de suicidios ocurridos y registrados por sexo, según región, 2016.

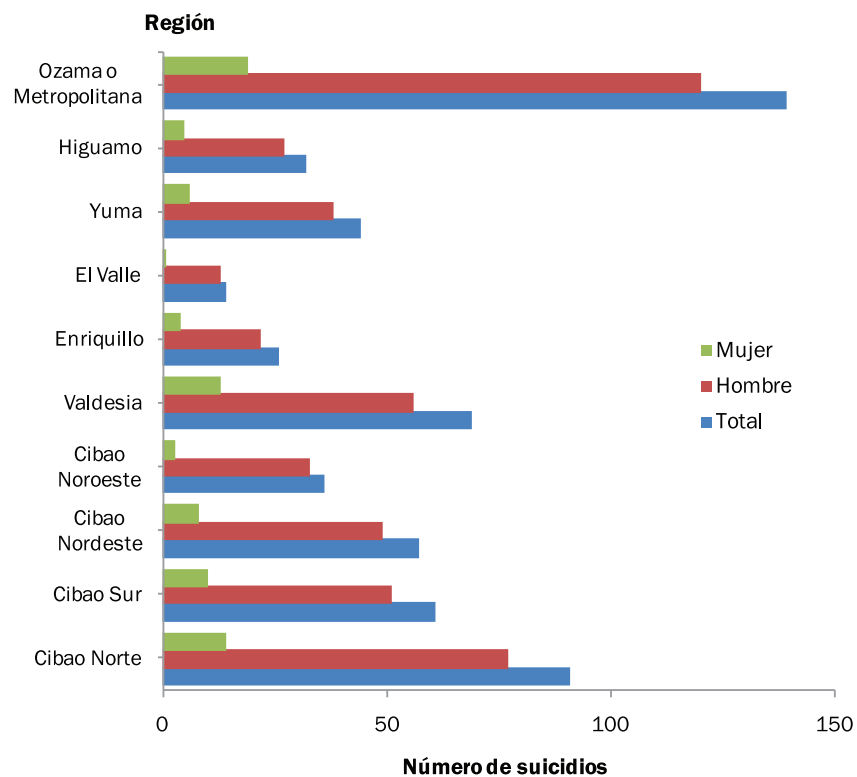
Región	Total	Sexo	
		Hombre	Mujer
Total	569	486	83
Cibao Norte	91	77	14
Cibao Sur	61	51	10
Cibao Nordeste	57	49	8
Cibao Noroeste	36	33	3
Valdesia	69	56	13
Enriquillo	26	22	4
El Valle	14	13	1
Yuma	44	38	6
Higuamo	32	27	5
Ozama o Metropolitana	139	120	19

Fuente: Registros administrativos de la Oficina de Estadísticas y Cartografía de la Policía Nacional.

Nota: Cifras preliminares.

Gráfico 3.10

REPÚBLICA DOMINICANA: Número de suicidios ocurridos y registrados por sexo, según región, 2016.



Cuadro 3.11

REPÚBLICA DOMINICANA: Número de suicidios ocurridos y registrados por zona, según provincia, 2016.

Provincia	Total	Zona	
		Urbana	Rural
Total	569	445	124
Distrito Nacional	46	46	0
Azua	15	13	2
Baoruco	9	7	2
Barahona	14	11	3
Dajabón	5	4	1
Duarte	29	18	11
Elias Piña	0	0	0
El seibo	6	3	3
Espaillat	14	10	4
Independencia	1	1	0
La Altagracia	24	22	2
La Romana	14	12	2
La Vega	30	19	11
María Trinidad Sánchez	9	5	4
Monte Cristi	6	3	3
Pedernales	2	2	0
Peravia	10	8	2
Puerto Plata	21	18	3
Hermanas Mirabal	12	8	4
Samaná	7	5	2
San Cristóbal	35	21	14
San Juan	14	11	3
San Pedro de Macorís	14	11	3
Sánchez Ramírez	12	7	5
Santiago	56	48	8
Santiago Rodríguez	6	1	5
Valverde	19	10	9
Monseñor Nouel	19	16	3
Monte Plata	10	8	2
Hato Mayor	8	5	3
San José de Ocoa	9	6	3
Santo Domingo	93	86	7

Fuente: Registros administrativos de la Oficina de Estadísticas y Cartografía de la Policía Nacional.
Nota: Cifras preliminares.

Cuadro 3.12

REPÚBLICA DOMINICANA: Número de suicidios ocurridos y registrados por lugar de ocurrencia, según provincia, 2016.

Provincia	Total	Lugar de ocurrencia								
		Vía pública / parque	Vivienda / domicilio o residencia	Hotel / motel / pensión / cabaña	Finca / parcela / terreno baldío / solar / afines	Cárcel / cuartel / fortaleza / puesto de chequeo	Trabajo	Otro establecimiento comercial / empresa con servicio al público	Instalaciones de negocio o empresa no comercial (sin servicio al público)	Centros educativos, centros de salud y otras instalaciones públicas
Total	569	160	364	16	14	3	7	1	1	3
Distrito Nacional	46	10	27	3	0	0	4	1	0	1
Azua	15	6	9	0	0	0	0	0	0	0
Baoruco	9	2	7	0	0	0	0	0	0	0
Barahona	14	5	8	0	0	0	1	0	0	0
Dajabón	5	1	4	0	0	0	0	0	0	0
Duarte	29	7	18	2	2	0	0	0	0	0
Elias piña	0	0	0	0	0	0	0	0	0	0
El seibo	6	1	4	1	0	0	0	0	0	0
Españat	14	5	8	1	0	0	0	0	0	0
Independencia	1	0	1	0	0	0	0	0	0	0
La Altagracia	24	4	18	1	0	0	0	0	0	1
La Romana	14	9	4	0	0	0	1	0	0	0
La Vega	30	10	19	0	0	0	0	0	0	1
María Trinidad Sánchez	9	5	4	0	0	0	0	0	0	0
Monte Cristi	6	2	4	0	0	0	0	0	0	0
Pedernales	2	1	1	0	0	0	0	0	0	0
Peravia	10	5	5	0	0	0	0	0	0	0
Puerto Plata	21	8	10	1	2	0	0	0	0	0
Hermanas Mirabal	12	2	8	1	1	0	0	0	0	0
Samaná	7	2	5	0	0	0	0	0	0	0
San Cristóbal	35	11	22	1	1	0	0	0	0	0
San Juan	14	3	11	0	0	0	0	0	0	0
San Pedro de Macorís	14	3	11	0	0	0	0	0	0	0

Cuadro 3.12, continuación...

Provincia	Total	Lugar de ocurrencia								
		Vía pública / parque	Vivienda / domicilio o residencia	Hotel / motel / pensión / cabaña	Finca / parcela / terreno baldío / solar / afines	Cárcel / cuartel / fortaleza / puesto de chequeo	Trabajo	Otro establecimiento comercial / empresa con servicio al público	Instalaciones de negocio o empresa no comercial (sin servicio al público)	Centros educativos, centros de salud y otras instalaciones públicas
Sánchez Ramírez	12	2	10	0	0	0	0	0	0	0
Santiago	56	14	39	1	1	0	1	0	0	0
Santiago Rodríguez	6	2	4	0	0	0	0	0	0	0
Valverde	19	3	12	1	3	0	0	0	0	0
Monseñor Nouel	19	4	14	0	1	0	0	0	0	0
Monte Plata	10	3	7	0	0	0	0	0	0	0
Hato Mayor	8	1	6	0	1	0	0	0	0	0
San José de Ocoa	9	4	5	0	0	0	0	0	0	0
Santo Domingo	93	25	59	3	2	3	0	0	1	0

Fuente: Registros administrativos de la Oficina de Estadísticas y Cartografía de la Policía Nacional.
Nota: Cifras preliminares.

Cuadro 3.13
REPÚBLICA DOMINICANA: Número de suicidios ocurridos y registrados por escenario o móvil, según provincia, 2016.

Provincia	Total	Escenario o móvil						Sin información
		Conflicto familiar / violencia intrafamiliar y de género / motivos sentimentales	Depresión / problemas de salud mental	Otros problemas de salud	Problemas económicos	Problemas judiciales	Otros	
Total	569	96	193	45	69	1	4	161
Distrito Nacional	46	6	14	2	8	0	0	16
Azua	15	5	4	1	0	0	0	5
Baoruco	9	1	2	0	1	0	1	4
Barahona	14	4	4	1	0	0	0	5
Dajabón	5	2	1	0	0	0	0	2
Duarte	29	3	6	1	1	0	0	18
Elias piña	0	0	0	0	0	0	0	0
El Seibo	6	1	1	1	1	0	0	2
Españillat	14	2	4	0	1	0	0	7
Independencia	1	1	0	0	0	0	0	0
La Altagracia	24	4	7	2	4	0	0	7
La Romana	14	3	1	3	3	1	0	3
La Vega	30	3	12	3	1	0	0	11
María Trinidad Sánchez	9	0	6	1	2	0	0	0
Monte Cristi	6	0	5	0	0	0	0	1
Pedernales	2	1	0	0	0	0	0	1
Peravia	10	2	4	1	1	0	1	1
Puerto Plata	21	2	9	1	4	0	0	5
Hermanas Mirabal	12	3	3	5	0	0	0	1
Samaná	7	3	3	0	1	0	0	0
San Cristóbal	35	3	15	3	6	0	0	8
San Juan	14	4	7	0	2	0	0	1
San Pedro de Macorís	14	1	4	0	4	0	0	5
Sánchez Ramírez	12	1	5	0	0	0	0	6
Santiago	56	9	22	6	10	0	0	9
Santiago Rodríguez	6	1	2	2	1	0	0	0
Valverde	19	5	3	2	4	0	1	4
Monseñor Nouel	19	1	6	2	2	0	0	8
Monte Plata	10	2	4	1	2	0	0	1
Hato Mayor	8	0	4	0	0	0	0	4
San José de Ocoa	9	2	2	0	3	0	0	2
Santo Domingo	93	21	33	7	7	0	1	24

Fuente: Registros administrativos de la Oficina de Estadísticas y Cartografía de la Policía Nacional.

Nota: Cifras preliminares.

Cuadro 3.14

REPÚBLICA DOMINICANA: Número de suicidios ocurridos y registrados por medios o métodos empleado, según provincia, 2016.

Provincia	Total	Medios o métodos empleado						Lanzamiento al vacío
		Arma de fuego	Arma blanca / cortopunzante	Asfixia por inmersión	Sustancia tóxica / veneno	Ahorcamiento / asfixia respiratoria	Fuego / vapores / objetos calientes	
Total	569	97	6	1	109	339	6	11
Distrito Nacional	46	12	2	0	4	25	0	3
Azua	15	2	0	0	2	11	0	0
Baoruco	9	1	0	0	4	4	0	0
Barahona	14	6	0	0	4	4	0	0
Dajabón	5	2	0	0	1	2	0	0
Duarte	29	4	0	0	9	15	1	0
Elias piña	0	0	0	0	0	0	0	0
El Seibo	6	2	0	0	0	4	0	0
Españat	14	4	0	0	2	8	0	0
Independencia	1	0	0	0	1	0	0	0
La Altagracia	24	1	0	0	4	18	0	1
La Romana	14	4	0	0	0	9	0	1
La Vega	30	4	0	0	13	13	0	0
María Trinidad Sánchez	9	0	0	0	0	9	0	0
Monte Cristi	6	1	0	0	1	4	0	0
Pedernales	2	0	0	0	1	1	0	0
Peravia	10	4	0	0	4	1	1	0
Puerto Plata	21	5	1	0	1	14	0	0
Hermanas Mirabal	12	0	0	0	4	7	1	0
Samaná	7	1	0	0	1	5	0	0
San Cristóbal	35	4	1	0	5	24	0	1
San Juan	14	3	0	0	3	8	0	0
San Pedro de Macorís	14	3	0	0	1	8	0	2
Sánchez Ramírez	12	3	0	0	4	5	0	0
Santiago	56	10	1	0	12	31	1	1
Santiago Rodríguez	6	0	0	0	1	5	0	0
Valverde	19	3	0	0	6	10	0	0
Monseñor Nouel	19	0	0	0	6	13	0	0
Monte Plata	10	0	0	0	0	10	0	0
Hato Mayor	8	0	0	0	2	6	0	0
San José de Ocoa	9	1	0	0	3	5	0	0
Santo Domingo	93	17	1	1	10	60	2	2

Fuente: Registros administrativos de la Oficina de Estadísticas y Cartografía de la Policía Nacional.
Nota: Cifras preliminares.

Cuadro 3.15

REPÚBLICA DOMINICANA: Número de suicidios ocurridos y registrados en el Distrito Nacional por medios o métodos empleado, según barrio, 2016.

Barrio	Total	Medios o métodos empleado				
		Arma de fuego	Asfixia por inmersión	Sustancia tóxica / veneno	Ahorcamiento / asfixia respiratoria	Lanzamiento al vacío
Total	46	12	2	4	25	3
Palma Real	2	0	0	0	2	0
Altos de Arroyo Hondo	2	0	0	0	2	0
Los Ríos	4	3	0	0	0	1
Honduras del Oeste	1	1	0	0	0	0
Honduras del Norte	1	1	0	0	0	0
Los Cacicazgos	1	0	1	0	0	0
Nuevo Arroyo Hondo	1	0	0	1	0	0
Buenos Aires Mirador	1	1	0	0	0	0
Bella Vista	3	2	0	0	1	0
Quisqueya	1	0	0	0	1	0
Plantini	1	0	0	0	1	0
General Antonio Duvergé	1	1	0	0	0	0
Ciudad Universitaria	2	0	0	0	1	1
Ensanche Naco	2	1	0	0	0	1
Cristo Rey	4	1	0	1	2	0
La Zurza	1	0	0	0	1	0
Villas Agrícolas	4	0	0	0	4	0
Villa Juana	1	0	0	0	1	0
Gascue	2	0	0	0	2	0
Villa Consuelo	1	0	0	1	0	0
Ensanche Luperón	1	0	0	1	0	0
Ensanche Espailat	1	0	0	0	1	0
María Auxiliadora	2	1	0	0	1	0
Mejoramiento Social	1	0	0	0	1	0
Domingo Savio	3	0	0	0	3	0
Gualey	2	0	1	0	1	0

Fuente: Registros administrativos de la Oficina de Estadísticas y Cartografía de la Policía Nacional.

Nota: Cifras preliminares.

Cuadro 3.16

REPÚBLICA DOMINICANA: Número de suicidios ocurridos y registrados en el Distrito Nacional por escenario o móvil, según barrio, 2016.

Barrio	Total	Escenario o móvil				
		Conflicto familiar / violencia intrafamiliar y de género / motivos sentimentales	Depresión / problemas de salud mental	Otros problemas de salud	Problemas económicos	Sin información
Total	46	6	14	2	8	16
Palma Real	2	0	0	0	0	2
Altos de Arroyo Hondo	2	1	0	0	0	1
Los Ríos	4	0	2	0	0	2
Honduras del Oeste	1	0	0	0	0	1
Honduras del Norte	1	0	1	0	0	0
Los Cacicazgos	1	0	0	0	1	0
Nuevo Arroyo Hondo	1	0	0	0	0	1
Buenos Aires Mirador	1	0	1	0	0	0
Bella Vista	3	0	1	0	0	2
Quisqueya	1	0	0	0	0	1
Piantini	1	0	1	0	0	0
General Antonio Duvergé	1	0	1	0	0	0
Ciudad Universitaria	2	0	2	0	0	0
Ensanche Naco	2	0	1	0	1	0
Cristo Rey	4	1	0	0	2	1
La Zurza	1	0	0	1	0	0
Villas Agrícolas	4	0	1	1	0	2
Villa Juana	1	0	0	0	0	1
Gascue	2	0	0	0	2	0
Villa Consuelo	1	0	0	0	1	0
Ensanche Luperón	1	1	0	0	0	0
Ensanche Espaillat	1	0	0	0	0	1
María Auxiliadora	2	0	1	0	1	0
Mejoramiento Social	1	0	1	0	0	0
Domingo Savio	3	3	0	0	0	0
Gualey	2	0	1	0	0	1

Fuente: Registros administrativos de la Oficina de Estadísticas y Cartografía de la Policía Nacional.

Nota: Cifras preliminares.

Cuadro 3.17

REPÚBLICA DOMINICANA: Número de suicidios ocurridos y registrados en la provincia Santo Domingo por medios o métodos empleado, según municipio, distrito municipal y barrio, 2015.

Municipio / distrito municipal / barrio	Total	Medios o métodos empleado						
		Arma de fuego	Arma blanca / cortopunzante	Asfixia por inmersión	Sustancia tóxica / veneno	Ahorcamiento / asfixia respiratoria	Fuego / vapores / objetos calientes	Lanzamiento al vacío
Total	93	17	1	1	10	60	2	2
Santo Domingo Este (MG)	34	6	1	0	3	22	1	1
Santo Domingo Este	34	6	1	0	3	22	1	1
Villa Duarte	2	1	0	0	0	1	0	0
Ensanche Ozama	1	0	0	0	0	1	0	0
Los Mina Norte	1	0	0	0	0	1	0	0
Los Mina Sur	4	0	0	0	0	3	0	1
Alma Rosa	1	1	0	0	0	0	0	0
Las Américas	2	0	0	0	0	2	0	0
Los Tres Brazos-Jardines del Ozama	3	2	0	0	0	1	0	0
Villa Faro	2	0	1	0	0	1	0	0
Mendoza (ZU)	2	0	0	0	1	1	0	0
Cancino	1	1	0	0	0	0	0	0
Cancino Adentro	1	0	0	0	0	1	0	0
El Tamarindo	2	1	0	0	0	1	0	0
Juan López	2	0	0	0	1	1	0	0
Hainamosa	1	0	0	0	1	0	0	0
El Almirante	5	0	0	0	0	4	1	0
Los Frailes	2	0	0	0	0	2	0	0
Mendoza (ZR)	1	0	0	0	0	1	0	0
La Ureña	1	0	0	0	0	1	0	0

Cuadro 3.17, continuación...

Municipio / distrito municipal / barrio	Total	Medios o métodos empleado						
		Arma de fuego	Arma blanca / cortopunzante	Asfixia por inmersión	Sustancia tóxica / veneno	Ahorcamiento / asfixia respiratoria	Fuego / vapores / objetos calientes	Lanzamiento al vacío
Santo Domingo Oeste (MG)	21	5	0	0	2	13	0	1
Santo Domingo Oeste	21	5	0	0	2	13	0	1
La Altagracia	2	0	0	0	0	1	0	1
Las Caobas	1	1	0	0	0	0	0	0
Alameda	1	0	0	0	0	1	0	0
Buenos Aires de Herrera	1	0	0	0	0	1	0	0
Herrera	4	1	0	0	0	3	0	0
Juan Pablo Duarte	3	1	0	0	0	2	0	0
San Miguel	1	0	0	0	0	1	0	0
Bayona	2	2	0	0	0	0	0	0
Manoguayabo (ZU)	3	0	0	0	1	2	0	0
Manoguayabo (ZR)	2	0	0	0	1	1	0	0
Hato Nuevo	1	0	0	0	0	1	0	0
Santo Domingo Norte (MG)	22	3	0	0	3	15	1	0
Santo Domingo Norte	21	3	0	0	2	15	1	0
Villa Mella	7	0	0	0	2	4	1	0
Santa Cruz	1	1	0	0	0	0	0	0
Sabana Perdida	5	1	0	0	0	4	0	0
Guaricano	4	1	0	0	0	3	0	0
San Felipe	2	0	0	0	0	2	0	0
Licey	1	0	0	0	0	1	0	0
La Victoria	1	0	0	0	0	1	0	0
La Victoria(DM)	1	0	0	0	1	0	0	0
La Victoria	1	0	0	0	1	0	0	0
Boca Chica (MG)	4	0	0	1	0	3	0	0
Boca Chica	4	0	0	1	0	3	0	0

Cuadro 3.17, continuación...

Municipio / distrito municipal / barrio	Total	Medios o métodos empleado						
		Arma de fuego	Arma blanca / cortopunzante	Asfixia por inmersión	Sustancia tóxica / veneno	Ahorcamiento / asfixia respiratoria	Fuego / vapores / objetos calientes	Lanzamiento al vacío
San Antonio de Guerra (MG)	2	0	0	0	1	1	0	0
San Antonio de Guerra	2	0	0	0	1	1	0	0
Guerra Centro	1	0	0	0	0	1	0	0
El Toro	1	0	0	0	1	0	0	0
Los Alcarrizos (MG)	9	3	0	0	0	6	0	0
Los Alcarrizos	7	3	0	0	0	4	0	0
Savica	1	0	0	0	0	1	0	0
Pueblo Nuevo	5	3	0	0	0	2	0	0
Sin información	1	0	0	0	0	1	0	0
Palmarejo(DM)	1	0	0	0	0	1	0	0
Villa Linda	1	0	0	0	0	1	0	0
Pantoja (DM)	1	0	0	0	0	1	0	0
Pantoja	1	0	0	0	0	1	0	0
Pedro Brand(MG)	1	0	0	0	1	0	0	0
La Cuaba(DM)	1	0	0	0	1	0	0	0
La Cuaba	1	0	0	0	1	0	0	0

Fuente: Registros administrativos de la Oficina de Estadísticas y Cartografía de la Policía Nacional.

Cifras preliminares.

ZU: Zona Urbana

ZR: Zona rural

MG: Municipio general

DM: Distrito municipal

Cuadro 3.18

REPÚBLICA DOMINICANA: Número de suicidios ocurridos y registrados en la provincia Santo Domingo por escenario o móvil, según municipio, distrito municipal y barrio, 2016

Municipio / distrito municipal / barrio	Total	Escenario o móvil					
		Conflicto familiar / violencia intrafamiliar y de género / motivos sentimentales	Depresión / problemas de salud mental	Otros problemas de salud	Problemas económicos	Otros	Sin información
Total	93	21	33	7	7	1	24
Santo Domingo Este (MG)	34	7	13	4	2	0	8
Santo Domingo Este	34	7	13	4	2	0	8
Villa Duarte	2	0	1	0	1	0	0
Ensanche Ozama	1	0	0	0	0	0	1
Los Mina Norte	1	0	0	1	0	0	0
Los Mina Sur	4	0	1	0	0	0	3
Alma Rosa	1	0	1	0	0	0	0
Las Américas	2	2	0	0	0	0	0
Los Tres Brazos-Jardines del Ozama	3	1	1	0	0	0	1
Villa Faro	2	1	0	1	0	0	0
Mendoza (ZU)	2	0	1	0	0	0	1
Cancino	1	0	1	0	0	0	0
Cancino Adentro	1	0	1	0	0	0	0
El Tamarindo	2	2	0	0	0	0	0
Juan López	2	0	2	0	0	0	0
Hainamosa	1	0	1	0	0	0	0
El Almirante	5	1	0	2	1	0	1
Los Frailes	2	0	1	0	0	0	1
Mendoza (ZR)	1	0	1	0	0	0	0
La Ureña	1	0	1	0	0	0	0

Cuadro 3.18, continuación...

Municipio / distrito municipal / barrio	Total	Escenario o móvil					Otros	Sin información
		Conflicto familiar / violencia intrafamiliar y de género / motivos sentimentales	Depresión / problemas de salud mental	Otros problemas de salud	Problemas económicos			
Santo Domingo Oeste (MG)	21	6	5	1	4	0	5	
Santo Domingo Oeste	21	6	5	1	4	0	5	
La Altagracia	2	1	0	0	1	0	0	
Las Caobas	1	1	0	0	0	0	0	
Alameda	1	0	0	0	0	0	1	
Buenos Aires de Herrera	1	0	1	0	0	0	0	
Herrera	4	0	1	1	1	0	1	
Juan Pablo Duarte	3	1	1	0	0	0	1	
San Miguel	1	0	1	0	0	0	0	
Bayona	2	2	0	0	0	0	0	
Manoguayabo (ZU)	3	1	0	0	0	0	2	
Manoguayabo (ZR)	2	0	1	0	1	0	0	
Hato Nuevo	1	0	0	0	1	0	0	
Santo Domingo Norte (MG)	22	5	8	2	0	0	7	
Santo Domingo Norte	21	5	8	2	0	0	6	
Villa Mella	7	3	1	0	0	0	3	
Santa Cruz	1	0	1	0	0	0	0	
Sabana Perdida	5	0	4	1	0	0	0	
Guaricano	4	1	1	1	0	0	1	
San Felipe	2	1	1	0	0	0	0	
Licey	1	0	0	0	0	0	1	
La Victoria	1	0	0	0	0	0	1	
La Victoria(DM)	1	0	0	0	0	0	1	
La Victoria	1	0	0	0	0	0	1	
Boca Chica (MG)	4	0	3	0	0	0	1	
Boca Chica	4	0	3	0	0	0	1	

Cuadro 3.18, continuación...

Municipio / distrito municipal / barrio	Total	Escenario o móvil					
		Conflicto familiar / violencia intrafamiliar y de género / motivos sentimentales	Depresión / problemas de salud mental	Otros problemas de salud	Problemas económicos	Otros	Sin información
San Antonio de Guerra (MG)	2	0	0	0	0	0	2
San Antonio de Guerra	2	0	0	0	0	0	2
Guerra Centro	1	0	0	0	0	0	1
El Toro	1	0	0	0	0	0	1
Los Alcarrizos (MG)	9	3	4	0	1	1	0
Los Alcarrizos	7	3	2	0	1	1	0
Savica	1	0	1	0	0	0	0
Pueblo Nuevo	5	3	1	0	0	1	0
Sin información	1	0	0	0	1	0	0
Palmarejo(DM)	1	0	1	0	0	0	0
Villa Linda	1	0	1	0	0	0	0
Pantoja (DM)	1	0	1	0	0	0	0
Pantoja	1	0	1	0	0	0	0
Pedro Brand(MG)	1	0	0	0	0	0	1
La Cuaba(DM)	1	0	0	0	0	0	1
La Cuaba	1	0	0	0	0	0	1

Fuente: Registros administrativos de la Oficina de Estadísticas y Cartografía de la Policía Nacional.

Cifras preliminares.

ZU: Zona Urbana

ZR: Zona rural

MG: Municipio general

DM: Distrito municipal

HOMICIDIOS

Cuadro 4.1

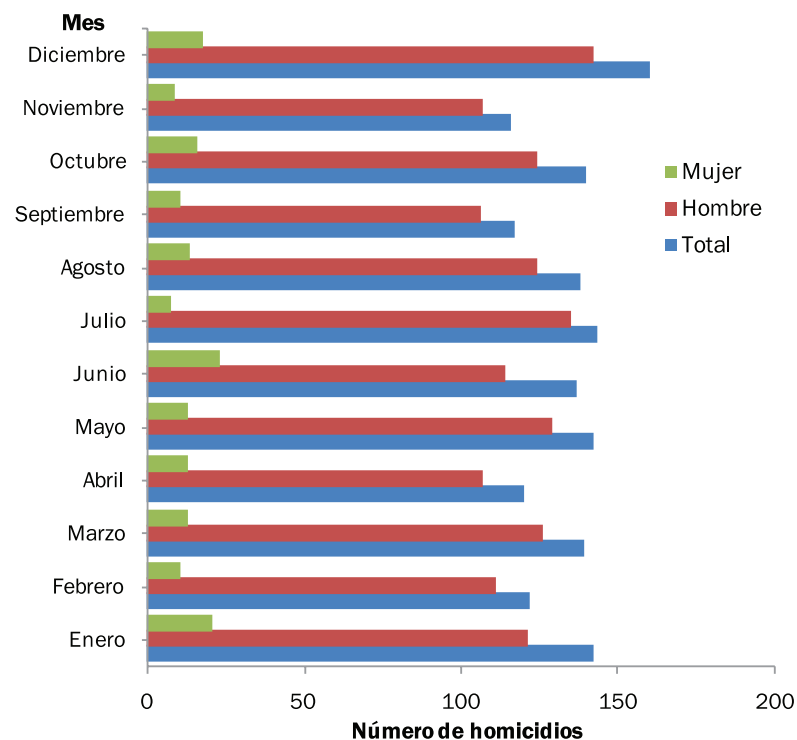
REPÚBLICA DOMINICANA: Número de homicidios ocurridos y registrados por sexo, según mes, 2016.

Mes	Total	Sexo	
		Hombre	Mujer
Total	1,616	1,446	170
Enero	142	121	21
Febrero	122	111	11
Marzo	139	126	13
Abril	120	107	13
Mayo	142	129	13
Junio	137	114	23
Julio	143	135	8
Agosto	138	124	14
Septiembre	117	106	11
Octubre	140	124	16
Noviembre	116	107	9
Diciembre	160	142	18

Fuente: Registros administrativos de la Oficina de Estadísticas y Cartografía de la Policía Nacional.
Cifras preliminares.

Gráfico 4.1

REPÚBLICA DOMINICANA: Número de homicidios ocurridos y registrados por sexo, según mes, 2016



Cuadro 4.2

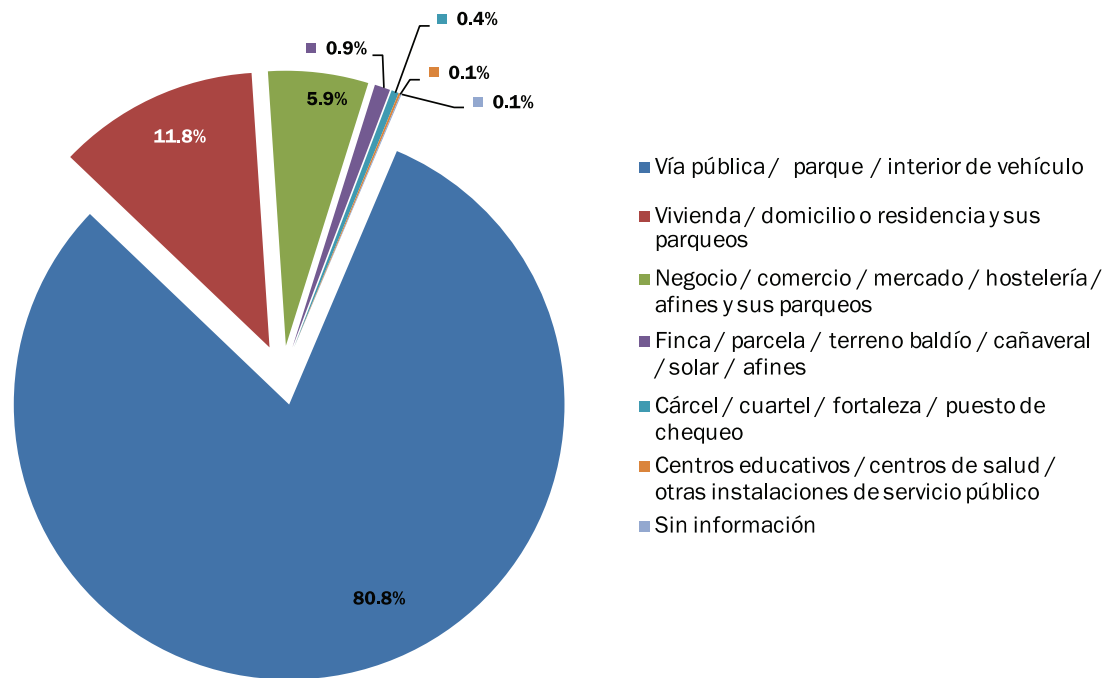
REPÚBLICA DOMINICANA: Número de homicidios ocurridos y registrados por día de la semana, según lugar o sitio de ocurrencia, 2016.

Lugar o sitio de ocurrencia	Total	Día de la Semana						
		Lunes	Martes	Miércoles	Jueves	Viernes	Sábado	Domingo
Total	1,616	248	172	172	168	220	238	398
Vía pública / parque / interior de vehículo	1305	190	129	138	123	190	214	321
Vivienda / domicilio o residencia y sus parqueos	191	29	18	16	33	25	20	50
Negocio / comercio / mercado / hostelería / afines y sus parqueos	95	25	19	13	11	4	0	23
Finca / parcela / terreno baldío / cañaveral / solar / afines	15	2	5	3	0	0	3	2
Cárcel / cuartel / fortaleza / puesto de chequeo	7	1	0	1	1	1	1	2
Centros educativos / centros de salud / otras instalaciones de servicio público	2	0	1	1	0	0	0	0
Sin información	1	1	0	0	0	0	0	0

Fuente: Registros administrativos de la Oficina de Estadísticas y Cartografía de la Policía Nacional.
Nota: Cifras preliminares.

Gráfico 4.2

REPÚBLICA DOMINICANA: Distribución porcentual de los homicidios ocurridos y registrados, según lugar de ocurrencia, 2016



Cuadro 4.3

REPÚBLICA DOMINICANA: Número de homicidios ocurridos y registrados por zona, según rangos de hora, 2016.

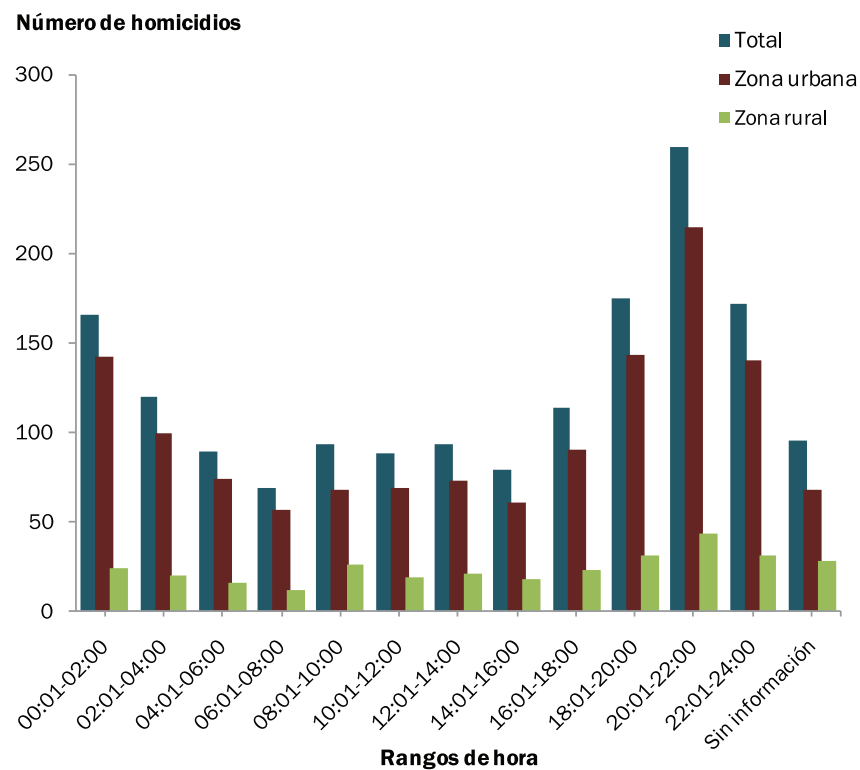
Rangos de hora	Total	Zona	
		Urbana	Rural
Total	1,616	1,301	315
00:01-02:00	166	142	24
02:01-04:00	120	100	20
04:01-06:00	90	74	16
06:01-08:00	69	57	12
08:01-10:00	94	68	26
10:01-12:00	88	69	19
12:01-14:00	94	73	21
14:01-16:00	79	61	18
16:01-18:00	114	91	23
18:01-20:00	175	143	32
20:01-22:00	259	215	44
22:01-24:00	172	140	32
Sin información	96	68	28

Fuente: Registros administrativos de la Oficina de Estadísticas y Cartografía de la Policía Nacional.

Nota: Cifras preliminares.

Gráfico 4.3

REPÚBLICA DOMINICANA: Número de homicidios ocurridos y registrados por zona, según rangos de hora, 2016



Cuadro 4.4

REPÚBLICA DOMINICANA: Número de homicidios ocurridos y registrados por sexo, según grupos de edad, 2016.

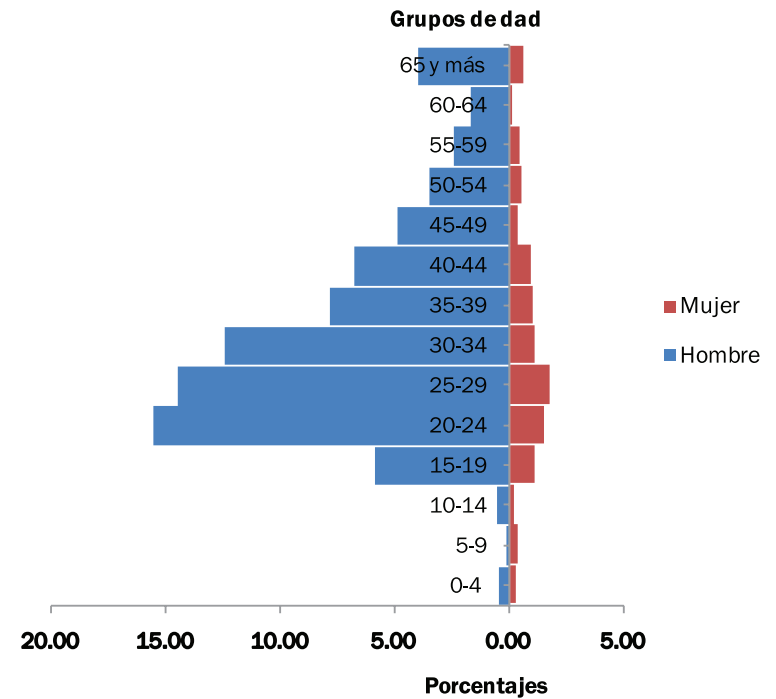
Grupos de edad	Total	Sexo	
		Hombre	Mujer
Total	1,616	1,446	170
0-4	11	7	4
5-9	8	3	5
10-14	12	9	3
15-19	113	95	18
20-24	275	251	24
25-29	262	234	28
30-34	219	201	18
35-39	143	127	16
40-44	124	109	15
45-49	84	79	5
50-54	65	57	8
55-59	47	40	7
60-64	30	28	2
65 y más	75	65	10
Sin información	148	141	7

Fuente: Registros administrativos de la Oficina de Estadísticas y Cartografía de la Policía Nacional.

Nota: Cifras preliminares.

Gráfico 4.4

REPÚBLICA DOMINICANA: Composición porcentual de los homicidios ocurridos y registrados por sexo y grupos de edad, 2016.



Cuadro 4.5
 REPÚBLICA DOMINICANA: Número de homicidios ocurridos y registrados por sexo, según país de nacionalidad, 2016.

País de nacionalidad	Total	Sexo	
		Hombre	Mujer
Total	1,616	1,446	170
República Dominicana	1,409	1,257	152
Haití	186	172	14
Italia	5	5	0
Bélgica	2	1	1
Canadá	2	2	0
Alemania	2	2	0
Estados Unidos	2	1	1
China	1	1	0
Taiwán (provincia de China)	1	0	1
Cuba	1	1	0
Aruba	1	1	0
Polonia	1	1	0
España	1	1	0
Suiza	1	1	0
Venezuela (República Bolivariana)	1	0	1

Fuente: Registros administrativos de la Oficina de Estadísticas y Cartografía de la Policía Nacional.

Nota: Cifras preliminares.

Cuadro 4.6

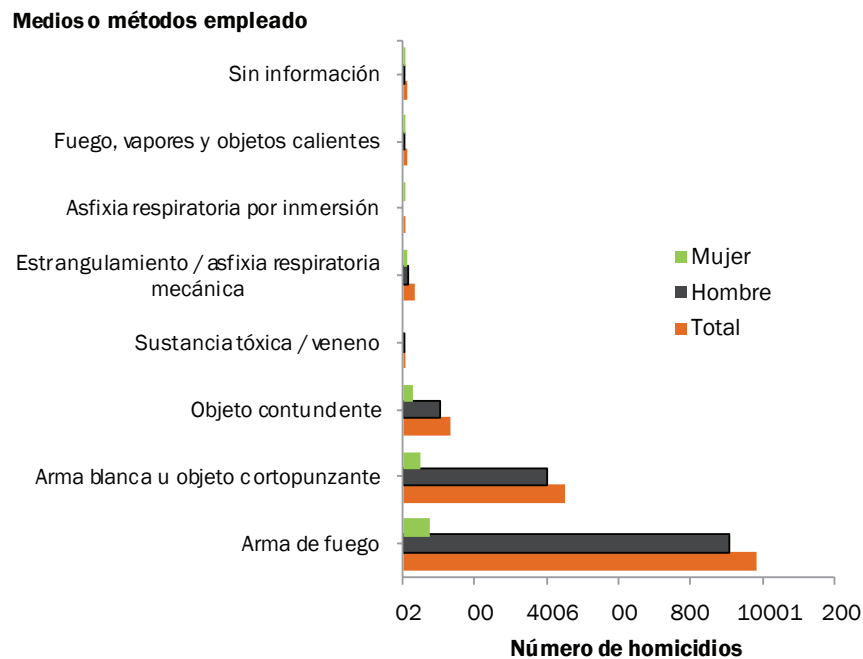
REPÚBLICA DOMINICANA: Número de homicidios ocurridos y registrados por sexo, según medios o métodos empleado, 2016.

Medios o métodos empleado	Total	Sexo	
		Hombre	Mujer
Total	1,616	1,446	170
Arma de fuego	982	910	72
Arma blanca u objeto cortopunzante	447	400	47
Objeto contundente	131	106	25
Sustancia tóxica / veneno	2	2	0
Estrangulamiento / asfixia respiratoria mecánica	31	18	13
Asfixia respiratoria por inmersión	3	0	3
Fuego, vapores y objetos calientes	11	4	7
Sin información	9	6	3

Fuente: Registros administrativos de la Oficina de Estadísticas y Cartografía de la Policía Nacional.
Nota: Cifras preliminares.

Gráfico 4.6

REPÚBLICA DOMINICANA: Número de homicidios ocurridos y registrados por sexo, según medios o métodos empleado, 2016



Cuadro 4.7
 REPÚBLICA DOMINICANA: Número de homicidios ocurridos y registrados por sexo, según escenario o móvil detallado del hecho, 2016.

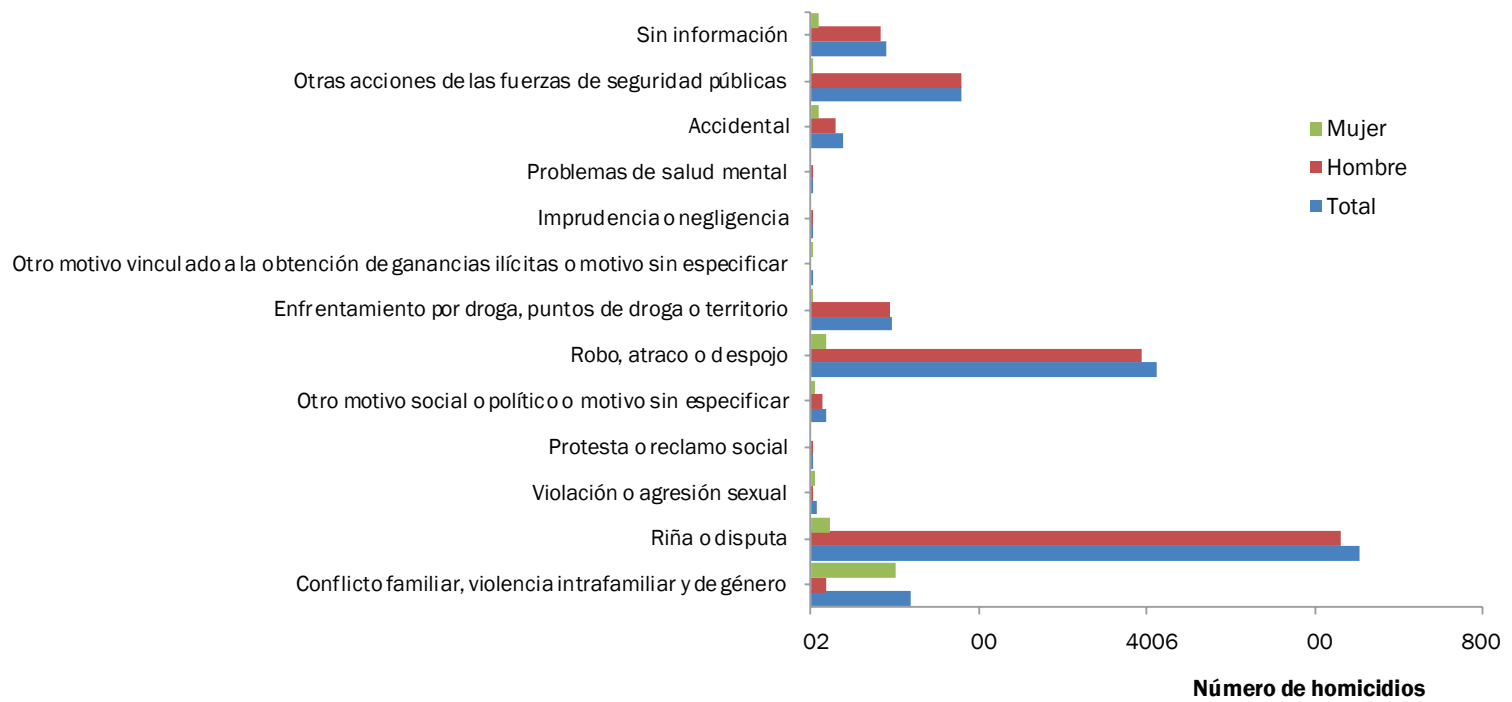
Escenario o móvil detallado	Total	Sexo	
		Hombre	Mujer
Total	1,616	1,446	170
Conflicto familiar, violencia intrafamiliar y de género	118	18	100
Riña o disputa	654	632	22
Violación o agresión sexual	6	1	5
Protesta o reclamo social	1	1	0
Otro motivo social o político o motivo sin especificar	17	13	4
Robo, atraco o despojo	412	394	18
Enfrentamiento por droga, puntos de droga o territorio	96	93	3
Otro motivo vinculado a la obtención de ganancias ilícitas o motivo sin especificar	1	0	1
Imprudencia o negligencia	1	1	0
Problemas de salud mental	2	2	0
Accidental	38	30	8
Otras acciones de las fuerzas de seguridad públicas	180	179	1
Sin información	90	82	8

Fuente: Registros administrativos de la Oficina de Estadísticas y Cartografía de la Policía Nacional.
 Nota: Cifras preliminares.

Gráfico 4.7

REPÚBLICA DOMINICANA: Número de homicidios ocurridos y registrados por sexo, según escenario o móvil detallado del hecho, 2016

Escenario o móvil detallado



Cuadro 4.8

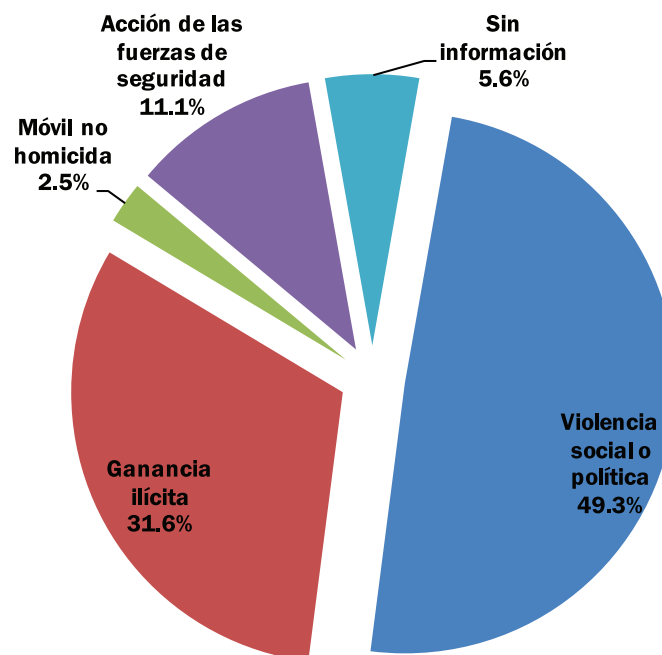
REPÚBLICA DOMINICANA: Número de homicidios ocurridos y registrados por sexo, según escenario o móvil general, 2016.

Escenario o móvil general	Total	Sexo	
		Hombre	Mujer
Total	1,616	1,446	170
Violencia social o política	796	665	131
Ganancia ilícita	510	488	22
Móvil no homicida	40	32	8
Acción de las fuerzas de seguridad	180	179	1
Sin información	90	82	8

Fuente: Registros administrativos de la Oficina de Estadísticas y Cartografía de la Policía Nacional.
Nota: Cifras preliminares.

Gráfico 4.8

REPÚBLICA DOMINICANA: Distribución porcentual de los homicidios ocurridos, según escenario o móvil general, 2016.



Cuadro 4.9

REPÚBLICA DOMINICANA: Número de homicidios ocurridos y registrados por sexo, según provincia, 2016.

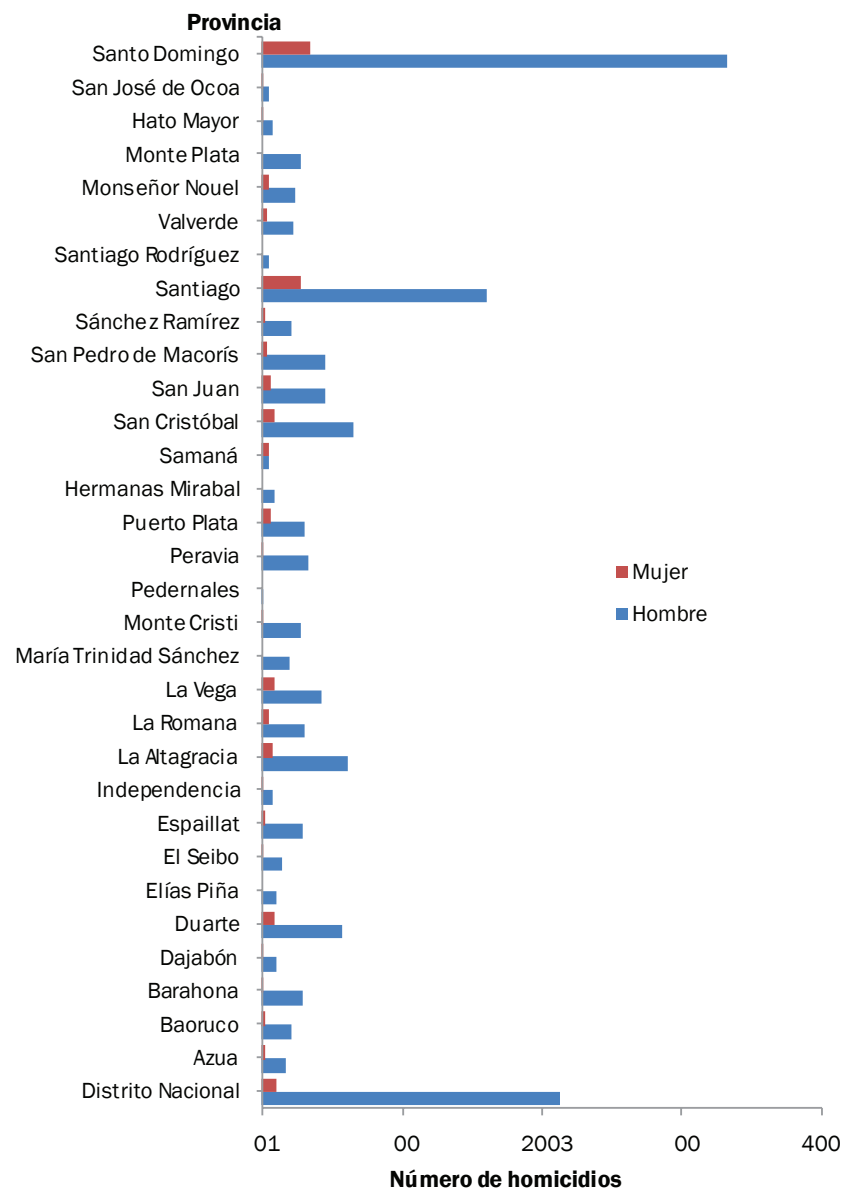
Provincia	Total	Sexo	
		Hombre	Mujer
Total	1,616	1,446	170
Distrito Nacional	224	213	11
Azua	21	18	3
Baoruco	25	22	3
Barahona	31	29	2
Dajabón	12	11	1
Duarte	67	58	9
Elías Piña	11	11	0
El Seibo	16	15	1
Espailat	33	30	3
Independencia	9	8	1
La Altagracia	70	62	8
La Romana	36	31	5
La Vega	52	43	9
María Trinidad Sánchez	20	20	0
Monte Cristi	29	28	1
Pedernales	2	2	0
Peravia	35	33	2
Puerto Plata	38	31	7
Hermanas Mirabal	10	10	0
Samaná	11	6	5
San Cristóbal	74	65	9
San Juan	53	46	7
San Pedro de Macorís	50	46	4
Sánchez Ramírez	25	22	3
Santiago	189	161	28
Santiago Rodríguez	5	5	0
Valverde	27	23	4
Monseñor Nouel	30	24	6
Monte Plata	28	28	0
Hato Mayor	9	8	1
San José de Ocoa	7	5	2
Santo Domingo	367	332	35

Fuente: Registros administrativos de la Oficina de Estadísticas y Cartografía de la Policía Nacional.

Nota: Cifras preliminares.

Gráfico 4.9

REPÚBLICA DOMINICANA: Número de homicidios ocurridos y registrados por sexo, según provincia, 2016.



Cuadro 4.10

REPÚBLICA DOMINICANA: Número de homicidios ocurridos y registrados por sexo, según región, 2016.

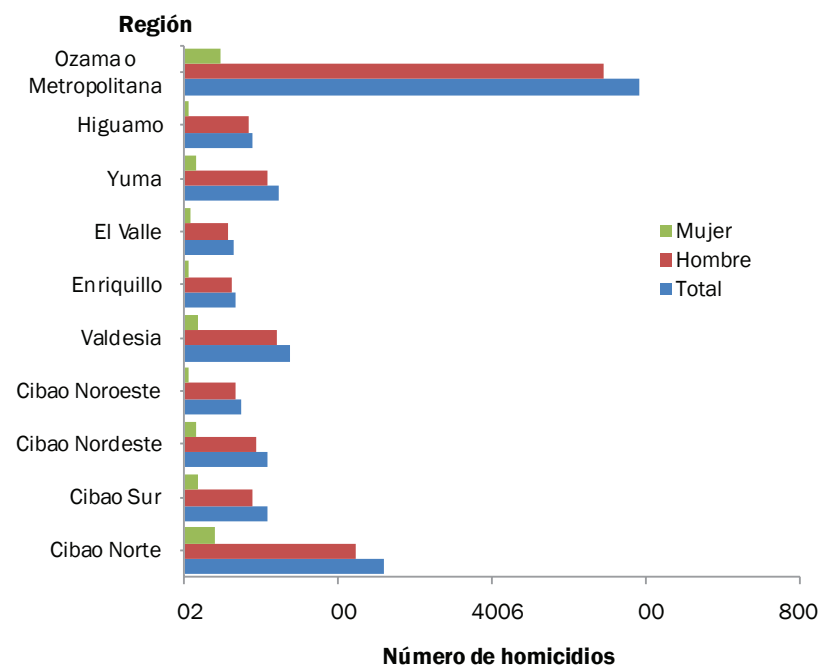
Región	Total	Sexo	
		Hombre	Mujer
Total	1,616	1,446	170
Cibao Norte	260	222	38
Cibao Sur	107	89	18
Cibao Nordeste	108	94	14
Cibao Noroeste	73	67	6
Valdesia	137	121	16
Enriquillo	67	61	6
El Valle	64	57	7
Yuma	122	108	14
Higuamo	87	82	5
Ozama o Metropolitana	591	545	46

Fuente: Registros administrativos de la Oficina de Estadísticas y Cartografía de la Policía Nacional.

Nota: Cifras preliminares.

Gráfico 4.10

REPÚBLICA DOMINICANA: Número de homicidios ocurridos y registrados por sexo, según región, 2016.



Cuadro 4.11

REPÚBLICA DOMINICANA: Número de homicidios ocurridos y registrados por zona, según provincia, 2016.

Provincia	Total	Zona	
		Urbana	Rural
Total	1,616	1,301	315
Distrito Nacional	224	224	0
Azua	21	16	5
Baoruco	25	12	13
Barahona	31	28	3
Dajabón	12	8	4
Duarte	67	55	12
Elías Piña	11	5	6
El Seibo	16	8	8
Españillat	33	25	8
Independencia	9	6	3
La Altagracia	70	55	15
La Romana	36	34	2
La Vega	52	36	16
María Trinidad Sánchez	20	15	5
Monte Cristi	29	17	12
Pedernales	2	0	2
Peravia	35	29	6
Puerto Plata	38	28	10
Hermanas Mirabal	10	8	2
Samaná	11	8	3
San Cristóbal	74	50	24
San Juan	53	33	20
San Pedro de Macorís	50	37	13
Sánchez Ramírez	25	17	8
Santiago	189	159	30
Santiago Rodríguez	5	1	4
Valverde	27	23	4
Monseñor Nouel	30	20	10
Monte Plata	28	18	10
Hato Mayor	9	5	4
San José de Ocoa	7	2	5
Santo Domingo	367	319	48

Fuente: Registros administrativos de la Oficina de Estadísticas y Cartografía de la Policía Nacional.

Nota: Cifras preliminares.

Cuadro 4.12

REPÚBLICA DOMINICANA: Número de homicidios ocurridos y registrados por lugar o sitio de ocurrido, según provincia, 2016.

Provincia	Total	Lugar o sitio de ocurrido						
		Vía pública / parque / interior de vehículo	Vivienda / domicilio o residencia y sus parqueos	Negocio / comercio / mercado / hostelería / afines sus parqueos	Finca / parcela / terreno baldío / cañaveral / solar / afines	Cárcel / cuartel / fortaleza / puesto de chequeo	Centros educativos / centros de salud / otras instalaciones de servicio público	Sin información
Total	1,616	1,305	191	95	15	7	2	1
Distrito Nacional	224	199	15	10	0	0	0	0
Azua	21	15	1	2	2	1	0	0
Baoruco	25	23	2	0	0	0	0	0
Barahona	31	28	2	1	0	0	0	0
Dajabón	12	9	2	0	1	0	0	0
Duarte	67	52	11	4	0	0	0	0
Elías Piña	11	9	2	0	0	0	0	0
El Seibo	16	11	2	2	0	1	0	0
Españillat	33	25	5	3	0	0	0	0
Independencia	9	8	1	0	0	0	0	0
La Altagracia	70	54	8	7	1	0	0	0
La Romana	36	29	4	3	0	0	0	0
La Vega	52	39	8	4	1	0	0	0
María Trinidad Sánchez	20	11	5	3	1	0	0	0
Monte Cristi	29	25	3	1	0	0	0	0
Pedernales	2	2	0	0	0	0	0	0
Peravia	35	29	2	3	1	0	0	0
Puerto Plata	38	29	5	4	0	0	0	0
Hermanas Mirabal	10	7	2	1	0	0	0	0
Samaná	11	8	3	0	0	0	0	0
San Cristóbal	74	61	5	7	1	0	0	0
San Juan	53	40	9	4	0	0	0	0
San Pedro de Macorís	50	40	8	2	0	0	0	0
Sánchez Ramírez	25	19	3	1	1	1	0	0
Santiago	189	147	29	10	1	1	1	0

Cuadro 4.12, continuación...

Provincia	Total	Lugar o sitio de ocurrido						
		Vía pública / parque / interior de vehículo	Vivienda / domicilio o residencia y sus parqueos	Negocio / comercio / mercado / hostelería / afines y sus parqueos	Finca / parcela / terreno baldío / cañaveral / solar / afines	Cárcel / cuartel / fortaleza / puesto de chequeo	Centros educativos / centros de salud / otras instalaciones de servicio público	Sin información
Santiago Rodríguez	5	4	0	0	1	0	0	0
Valverde	27	23	4	0	0	0	0	0
Monseñor Nouel	30	24	3	1	1	0	0	1
Monte Plata	28	23	3	2	0	0	0	0
Hato Mayor	9	7	1	0	1	0	0	0
San José de Ocoa	7	3	3	1	0	0	0	0
Santo Domingo	367	302	40	19	2	3	1	0

Fuente: Registros administrativos de la Oficina de Estadísticas y Cartografía de la Policía Nacional.
Nota: Cifras preliminares.

Cuadro 4.13

REPÚBLICA DOMINICANA: Número de homicidios ocurridos y registrados por escenario o móvil detallado, según provincia, 2016.

Provincia	Total	Escenario o móvil detallado									
		Conflicto familiar, violencia intrafamiliar y de género	Riña o disputa	Violación o agresión sexual	Otro motivo social o político o motivo sin especificar	Robo, atraco o despojo	Enfrentamiento por droga, puntos de droga o territorio	Accidental	Otras acciones de las fuerzas de seguridad públicas	Otros	Sin información
Total	1,616	118	654	6	17	412	96	38	180	5	90
Distrito Nacional	224	8	90	0	2	71	11	4	31	0	7
Azua	21	2	12	0	1	4	0	1	0	0	1
Baoruco	25	1	13	1	0	7	0	2	0	0	1
Barahona	31	3	18	0	0	5	1	1	1	0	2
Dajabón	12	1	7	0	0	2	0	0	0	0	2
Duarte	67	7	28	0	0	12	2	1	8	1	8
Elías Piña	11	1	7	0	0	0	1	0	0	0	2
El Seibo	16	1	9	0	0	3	1	0	2	0	0
Españillat	33	2	10	0	0	11	5	0	1	0	4
Independencia	9	0	6	0	0	0	0	0	2	0	1
La Altagracia	70	5	29	0	1	20	3	2	8	0	2
La Romana	36	3	13	0	1	12	0	0	4	0	3
La Vega	52	9	17	1	0	10	3	1	6	0	5
María Trinidad Sánchez	20	1	8	0	0	7	1	0	2	0	1
Monte Cristi	29	1	14	0	0	4	4	1	1	0	4
Pedernales	2	0	1	0	0	0	0	0	1	0	0
Peravia	35	1	16	0	0	5	1	2	8	1	1
Puerto Plata	38	5	16	0	0	8	1	2	3	0	3
Hermanas Mirabal	10	0	5	0	0	2	1	1	1	0	0
Samaná	11	5	5	0	0	1	0	0	0	0	0
San Cristóbal	74	7	29	2	0	12	5	0	14	0	5
San Juan	53	6	25	0	1	13	0	1	1	2	4
San Pedro de Macorís	50	2	24	1	0	13	3	2	3	0	2
Sánchez Ramírez	25	1	11	0	4	3	0	2	4	0	0
Santiago	189	15	58	0	1	52	21	3	23	0	16
Santiago Rodríguez	5	0	3	0	0	1	0	0	1	0	0
Valverde	27	2	10	0	0	5	1	1	5	0	3
Monseñor Nouel	30	3	6	0	1	6	3	0	9	0	2
Monte Plata	28	1	10	0	0	10	1	0	4	0	2
Hato Mayor	9	1	2	0	0	3	1	2	0	0	0
San José de Ocoa	7	0	2	0	2	2	0	0	0	0	1
Santo Domingo	367	24	150	1	3	108	26	9	37	1	8

Fuente: Registros administrativos de la Oficina de Estadísticas y Cartografía de la Policía Nacional.

Nota: Cifras preliminares.

Cuadro 4.14

REPÚBLICA DOMINICANA: Número de homicidios ocurridos y registrados por escenario o móvil general, según provincia, 2016..

Provincia	Total	Escenario o móvil general				
		Violencia social o política	Ganancia ilícita	Móvil no homicida	Acción de las fuerzas de seguridad	Sin información
Total	1,616	796	510	40	180	90
Distrito Nacional	224	100	82	4	31	7
Azua	21	15	4	1	0	1
Baoruco	25	15	7	2	0	1
Barahona	31	21	6	1	1	2
Dajabón	12	8	2	0	0	2
Duarte	67	35	15	1	8	8
Elías Piña	11	8	1	0	0	2
El Seibo	16	10	4	0	2	0
Españillat	33	12	16	0	1	4
Independencia	9	6	0	0	2	1
La Altagracia	70	35	23	2	8	2
La Romana	36	17	12	0	4	3
La Vega	52	27	13	1	6	5
María Trinidad Sánchez	20	9	8	0	2	1
Monte Cristi	29	15	8	1	1	4
Pedernales	2	1	0	0	1	0
Peravia	35	17	7	2	8	1
Puerto Plata	38	21	9	2	3	3
Hermanas Mirabal	10	5	3	1	1	0
Samaná	11	10	1	0	0	0
San Cristóbal	74	38	17	0	14	5
San Juan	53	33	13	2	1	4
San Pedro de Macorís	50	27	16	2	3	2
Sánchez Ramírez	25	16	3	2	4	0
Santiago	189	74	73	3	23	16
Santiago Rodríguez	5	3	1	0	1	0
Valverde	27	12	6	1	5	3
Monseñor Nouel	30	10	9	0	9	2
Monte Plata	28	11	11	0	4	2
Hato Mayor	9	3	4	2	0	0
San José de Ocoa	7	4	2	0	0	1
Santo Domingo	367	178	134	10	37	8

Fuente: Registros administrativos de la Oficina de Estadísticas y Cartografía de la Policía Nacional.

Nota: Cifras preliminares.

Cuadro 4.15

REPÚBLICA DOMINICANA: Número de homicidios ocurridos y registrados por medios o métodos empleado, según provincia, 2016.

Provincia	Total	Medios o métodos empleado							Sin información
		Arma de fuego	Arma blanca u objeto cortopunzante	Objeto contundente	Sustancia tóxica / veneno	Estrangulamiento / asfixia respiratoria mecánica	Asfixia respiratoria por inmersión	Fuego, vapores y objetos calientes	
Total	1,616	982	447	131	2	31	3	11	9
Distrito Nacional	224	164	42	13	0	2	0	1	2
Azua	21	8	8	3	1	1	0	0	0
Baoruco	25	11	7	6	0	0	0	1	0
Barahona	31	16	11	4	0	0	0	0	0
Dajabón	12	7	4	1	0	0	0	0	0
Duarte	67	42	18	3	0	4	0	0	0
Elías Piña	11	4	4	2	1	0	0	0	0
El Seibo	16	9	6	1	0	0	0	0	0
Españat	33	23	8	2	0	0	0	0	0
Independencia	9	6	3	0	0	0	0	0	0
La Altagracia	70	36	24	6	0	3	0	1	0
La Romana	36	22	9	5	0	0	0	0	0
La Vega	52	25	16	8	0	3	0	0	0
María Trinidad Sánchez	20	10	8	1	0	1	0	0	0
Monte Cristi	29	11	15	2	0	1	0	0	0
Pedernales	2	1	0	1	0	0	0	0	0
Peravia	35	24	8	2	0	0	0	0	1
Puerto Plata	38	18	16	1	0	3	0	0	0
Hermanas Mirabal	10	6	3	1	0	0	0	0	0
Samaná	11	7	3	1	0	0	0	0	0
San Cristóbal	74	47	20	6	0	1	0	0	0
San Juan	53	20	20	10	0	0	1	1	1
San Pedro de Macorís	50	25	13	8	0	0	1	0	3
Sánchez Ramírez	25	14	8	2	0	1	0	0	0
Santiago	189	131	42	5	0	6	1	3	1
Santiago Rodríguez	5	3	2	0	0	0	0	0	0
Valverde	27	13	13	0	0	0	0	0	1
Monseñor Nouel	30	18	7	4	0	0	0	1	0
Monte Plata	28	12	12	4	0	0	0	0	0
Hato Mayor	9	2	2	5	0	0	0	0	0
San José de Ocoa	7	3	2	1	0	1	0	0	0
Santo Domingo	367	244	93	23	0	4	0	3	0

Fuente: Registros administrativos de la Oficina de Estadísticas y Cartografía de la Policía Nacional.

Nota: Cifras preliminares.

Cuadro 4.16

REPÚBLICA DOMINICANA: Número de homicidios ocurridos y registrados en el Distrito Nacional por escenario o móvil detallado, según barrio, 2016.

Barrio	Total	Escenario o móvil detallado							
		Conflicto familiar, violencia intrafamiliar y de género	Riña o disputa	Otro motivo social o político o motivo sin especificar	Robo, atraco o despojo	Enfrentamiento por droga, puntos de droga o territorio	Accidental	Otras acciones de las fuerzas de seguridad públicas	Sin información
Total	224	8	90	2	71	11	4	31	7
Los Peralejos	3	1	1	0	1	0	0	0	0
Palma Real	10	0	5	0	1	0	0	4	0
Altos de Arroyo Hondo	3	0	2	0	1	0	0	0	0
Los Ríos	10	0	6	0	3	0	0	1	0
Los Restauradores	2	0	0	0	2	0	0	0	0
San Jerónimo	2	0	0	0	1	0	1	0	0
Los Jardines	1	0	0	0	1	0	0	0	0
Nuevo Arroyo Hondo	6	0	3	0	2	0	0	1	0
Viejo Arroyo Hondo	1	1	0	0	0	0	0	0	0
Mirador Norte	1	0	0	0	1	0	0	0	0
Mirador Sur	6	0	1	1	0	1	0	3	0
Buenos Aires Mirador	3	2	1	0	0	0	0	0	0
Tropical Metaldom	1	0	0	0	0	0	0	0	1
Atala	1	0	1	0	0	0	0	0	0
Bella Vista	2	0	0	0	1	0	1	0	0
Quisqueya	5	1	4	0	0	0	0	0	0
Piantini	1	0	0	0	0	0	1	0	0
General Antonio Duvergé	2	0	1	0	1	0	0	0	0
30 de Mayo	2	0	0	0	2	0	0	0	0
Mata Hambre	2	0	0	0	1	0	0	1	0
Ciudad Universitaria	3	0	1	0	2	0	0	0	0
La Esperilla	1	0	0	0	0	0	0	1	0
Ensanche Naco	1	0	0	0	1	0	0	0	0
La Fe	4	0	2	0	0	0	0	2	0
La Agustina	1	0	0	0	1	0	0	0	0
Cristo Rey	15	0	4	0	7	1	0	3	0
La Zurza	7	0	4	0	3	0	0	0	0
Villas Agrícolas	10	1	6	0	2	0	0	1	0
Villa Juana	8	0	5	0	2	0	0	1	0
San Juan Bosco	1	0	1	0	0	0	0	0	0

Cuadro 4.16, continuación...

Barrio	Total	Escenario o móvil detallado							Sin información
		Conflicto familiar, violencia intrafamiliar y de género	Riña o disputa	Otro motivo social o político o motivo sin especificar	Robo, atraco o despojo	Enfrentamiento por droga, puntos de droga o territorio	Accidental	Otras acciones de las fuerzas de seguridad públicas	
Gascue	4	0	3	0	1	0	0	0	0
Ciudad Nueva	2	0	0	0	0	0	1	1	0
San Carlos	4	0	1	0	1	1	0	1	0
Villa Consuelo	20	0	6	1	6	5	0	1	1
Ensanche Luperón	4	0	2	0	2	0	0	0	0
Ensanche Capotillo	13	0	8	0	3	0	0	1	1
Simón Bolívar	5	0	5	0	0	0	0	0	0
24 de Abril	5	0	1	0	2	0	0	2	0
Ensanche Espaillat	7	1	0	0	4	0	0	1	1
María Auxiliadora	7	0	4	0	3	0	0	0	0
Mejoramiento Social	3	0	1	0	0	0	0	1	1
Villa Francisca	7	1	3	0	1	0	0	1	1
Ciudad Colonial	3	0	1	0	1	0	0	1	0
Domingo Savio	14	0	3	0	6	2	0	3	0
Gualey	10	0	4	0	5	1	0	0	0
Sin información	1	0	0	0	0	0	0	0	1

Fuente: Registros administrativos de la Oficina de Estadísticas y Cartografía de la Policía Nacional.
Nota: Cifras preliminares.

Cuadro 4.17
 REPÚBLICA DOMINICANA: Número de homicidios ocurridos y registrados en el Distrito Nacional por escenario o móvil general, según barrio, 2016.

Barrio	Total	Escenario o móvil general				
		Violencia social o política	Ganancia ilícita	Móvil no homicida	Acción de las fuerzas de seguridad	Sin información
Total	224	100	82	4	31	7
Los Peralejos	3	2	1	0	0	0
Palma Real	10	5	1	0	4	0
Altos de Arroyo Hondo	3	2	1	0	0	0
Los Ríos	10	6	3	0	1	0
Los Restauradores	2	0	2	0	0	0
San Jerónimo	2	0	1	1	0	0
Los Jardines	1	0	1	0	0	0
Nuevo Arroyo Hondo	6	3	2	0	1	0
Viejo Arroyo Hondo	1	1	0	0	0	0
Mirador Norte	1	0	1	0	0	0
Mirador Sur	6	2	1	0	3	0
Buenos Aires Mirador	3	3	0	0	0	0
Tropical Metaldom	1	0	0	0	0	1
Atala	1	1	0	0	0	0
Bella Vista	2	0	1	1	0	0
Quisqueya	5	5	0	0	0	0
Piantini	1	0	0	1	0	0
General Antonio Duvergé	2	1	1	0	0	0
30 de Mayo	2	0	2	0	0	0
Mata Hambre	2	0	1	0	1	0
Ciudad Universitaria	3	1	2	0	0	0
La Esperilla	1	0	0	0	1	0
Ensanche Naco	1	0	1	0	0	0
La Fe	4	2	0	0	2	0
La Agustina	1	0	1	0	0	0
Cristo Rey	15	4	8	0	3	0
La Zurza	7	4	3	0	0	0
Villas Agrícolas	10	7	2	0	1	0
Villa Juana	8	5	2	0	1	0
San Juan Bosco	1	1	0	0	0	0

Cuadro 4.17, continuación...

Barrio	Total	Escenario o móvil general				
		Violencia social o política	Ganancia ilícita	Móvil no homicida	Acción de las fuerzas de seguridad	Sin información
Gascue	4	3	1	0	0	0
Ciudad Nueva	2	0	0	1	1	0
San Carlos	4	1	2	0	1	0
Villa Consuelo	20	7	11	0	1	1
Ensanche Luperón	4	2	2	0	0	0
Ensanche Capotillo	13	8	3	0	1	1
Simón Bolívar	5	5	0	0	0	0
24 de Abril	5	1	2	0	2	0
Ensanche Espaillat	7	1	4	0	1	1
María Auxiliadora	7	4	3	0	0	0
Mejoramiento Social	3	1	0	0	1	1
Villa Francisca	7	4	1	0	1	1
Ciudad Colonial	3	1	1	0	1	0
Domingo Savio	14	3	8	0	3	0
Gualey	10	4	6	0	0	0
Sin información	1	0	0	0	0	1

Fuente: Registros administrativos de la Oficina de Estadísticas y Cartografía de la Policía Nacional.
Nota: Cifras preliminares.

Cuadro 4.18

REPÚBLICA DOMINICANA: Número de homicidios ocurridos y registrados en el Distrito Nacional por medios o métodos empleado, según barrio, 2016.

Barrio	Total	Medios o métodos empleado						Sin información
		Arma de fuego	Arma blanca u objeto cortopunzante	Objeto contundente	Estrangulamiento / asfixia respiratoria mecánica	Fuego, vapores y objetos calientes		
Total	224	164	42	13	2	1	2	
Los Peralejos	3	2	1	0	0	0	0	
Palma Real	10	8	2	0	0	0	0	
Altos de Arroyo Hondo	3	3	0	0	0	0	0	
Los Ríos	10	4	4	1	0	0	1	
Los Restauradores	2	2	0	0	0	0	0	
San Jerónimo	2	2	0	0	0	0	0	
Los Jardines	1	1	0	0	0	0	0	
Nuevo Arroyo Hondo	6	5	1	0	0	0	0	
Viejo Arroyo Hondo	1	0	0	1	0	0	0	
Mirador Norte	1	0	0	1	0	0	0	
Mirador Sur	6	6	0	0	0	0	0	
Buenos Aires Mirador	3	1	2	0	0	0	0	
Tropical Metaldom	1	1	0	0	0	0	0	
Atala	1	0	1	0	0	0	0	
Bella Vista	2	2	0	0	0	0	0	
Quisqueya	5	2	2	1	0	0	0	
Piantini	1	1	0	0	0	0	0	
General Antonio Duvergé	2	1	0	0	1	0	0	
30 de Mayo	2	0	2	0	0	0	0	
Mata Hambre	2	1	0	0	1	0	0	
Ciudad Universitaria	3	3	0	0	0	0	0	
La Esperilla	1	1	0	0	0	0	0	
Ensanche Naco	1	1	0	0	0	0	0	
La Fe	4	3	1	0	0	0	0	
La Agustina	1	1	0	0	0	0	0	
Cristo Rey	15	13	2	0	0	0	0	
La Zurza	7	6	1	0	0	0	0	
Villas Agrícolas	10	7	2	0	0	0	1	
Villa Juana	8	7	1	0	0	0	0	
San Juan Bosco	1	1	0	0	0	0	0	
Gascue	4	0	2	2	0	0	0	

Cuadro 4.18, continuación...

Barrio	Total	Medios o métodos empleado					Sin información
		Arma de fuego	Arma blanca u objeto cortopunzante	Objeto contundente	Estrangulamiento / asfixia respiratoria mecánica	Fuego, vapores y objetos calientes	
Ciudad Nueva	2	2	0	0	0	0	0
San Carlos	4	3	0	0	0	1	0
Villa Consuelo	20	17	2	1	0	0	0
Ensanche Luperón	4	4	0	0	0	0	0
Ensanche Capotillo	13	7	5	1	0	0	0
Simón Bolívar	5	1	3	1	0	0	0
24 de Abril	5	4	1	0	0	0	0
Ensanche Espaillat	7	6	0	1	0	0	0
María Auxiliadora	7	6	1	0	0	0	0
Mejoramiento Social	3	2	1	0	0	0	0
Villa Francisca	7	3	1	3	0	0	0
Ciudad Colonial	3	2	1	0	0	0	0
Domingo Savio	14	13	1	0	0	0	0
Gualey	10	9	1	0	0	0	0
Sin información	1	0	1	0	0	0	0

Fuente: Registros administrativos de la Oficina de Estadísticas y Cartografía de la Policía Nacional.

Nota: Cifras preliminares.

Cuadro 4.19

REPÚBLICA DOMINICANA: Número de homicidios ocurridos y registrados en la provincia Santo Domingo por medio o métodos empleado, según municipio, distrito municipal y barrio, 2016

Municipio/distrito municipal / barrio	Total	Medios o métodos empleado				
		Arma de fuego	Arma blanca u objeto cortopunzante	Objeto contundente	Estrangulamiento / asfixia respiratoria mecánica	Fuego, vapores y objetos calientes
Total	367	244	93	23	4	3
Santo Domingo Este (MG)	140	103	27	5	3	2
Santo Domingo Este	130	96	26	4	3	1
Villa Duarte	10	8	1	1	0	0
Ensanche Ozama	5	2	2	1	0	0
Los Mina Norte	9	5	4	0	0	0
Los Mina Sur	11	7	2	0	2	0
Alma Rosa	6	4	2	0	0	0
Las Américas	4	4	0	0	0	0
Los Tres Brazos-Jardines del Ozama	6	5	1	0	0	0
Los Mameyes	4	2	2	0	0	0
Isabelita	1	1	0	0	0	0
Los Tres Ojos	2	2	0	0	0	0
Villa Faro	6	5	0	1	0	0
Mendoza(ZU)	4	3	1	0	0	0
Cancino	4	2	2	0	0	0
Los Trinitarios	1	1	0	0	0	0
Cancino Adentro	1	1	0	0	0	0
El Tamarindo	12	10	2	0	0	0
Prado Oriental	1	1	0	0	0	0
Juan López	2	0	0	0	1	1
Hainamosa	5	5	0	0	0	0
El Almirante	17	14	2	1	0	0
Los Frailes	9	6	3	0	0	0
Las Canas	2	1	1	0	0	0
Mendoza(ZR)	7	6	1	0	0	0
Sin información	1	1	0	0	0	0
San Luis (DM)	10	7	1	1	0	1
San Luís	7	6	1	0	0	0
San Isidro	3	1	0	1	0	1

Cuadro 4.19, continuación...

Municipio/distrito municipal / barrio	Total	Medios o métodos empleado				
		Arma de fuego	Arma blanca u objeto cortopunzante	Objeto contundente	Estrangulamiento / asfixia respiratoria mecánica	Fuego, vapores y objetos calientes
Santo Domingo Oeste (MG)	51	33	15	2	1	0
Santo Domingo Oeste	51	33	15	2	1	0
Santo Domingo Country Club	1	1	0	0	0	0
La Altagracia	5	2	2	1	0	0
Engombe	4	2	1	1	0	0
La Rosa	1	1	0	0	0	0
Las Caobas	3	3	0	0	0	0
Buenos Aires de Herrera	5	3	1	0	1	0
Herrera	5	3	2	0	0	0
Zona Industrial Herrera	1	1	0	0	0	0
Juan Pablo Duarte	7	4	3	0	0	0
San Miguel	1	1	0	0	0	0
Bayona	3	2	1	0	0	0
Manoguayabo(ZU)	1	1	0	0	0	0
Manoguayabo(ZR)	14	9	5	0	0	0
Santo Domingo Norte (MG)	95	64	23	7	0	1
Santo Domingo Norte	83	58	20	5	0	0
Villa Mella	29	18	9	2	0	0
Santa Cruz	3	3	0	0	0	0
Sabana Perdida	16	11	3	2	0	0
El Edén	2	1	1	0	0	0
Guaricano	28	22	6	0	0	0
San Felipe	2	1	1	0	0	0
Licey	1	1	0	0	0	0
Duquesa	1	0	0	1	0	0
Higüero	1	1	0	0	0	0
La Victoria (DM)	12	6	3	2	0	1
La Victoria	6	2	2	1	0	1
Mal Nombre	1	1	0	0	0	0
Hacienda Estrella	4	3	0	1	0	0
La Ceiba	1	0	1	0	0	0

Cuadro 4.19, continuación...

Municipio/distrito municipal / barrio	Total	Medios o métodos empleado				
		Arma de fuego	Arma blanca u objeto cortopunzante	Objeto contundente	Estrangulamiento / asfixia respiratoria mecánica	Fuego, vapores y objetos calientes
Boca Chica (MG)	21	8	12	1	0	0
Boca Chica	15	5	9	1	0	0
Boca Chica	8	2	6	0	0	0
Andrés	6	3	2	1	0	0
La Malena	1	0	1	0	0	0
La Caleta (DM)	6	3	3	0	0	0
La Caleta(ZU)	4	2	2	0	0	0
El Valiente	1	0	1	0	0	0
Campo Lindo	1	1	0	0	0	0
San Antonio de Guerra (MG)	3	1	2	0	0	0
San Antonio de Guerra	2	0	2	0	0	0
Guerra Centro	1	0	1	0	0	0
El Toro	1	0	1	0	0	0
Hato Viejo(DM)	1	1	0	0	0	0
Hato Viejo	1	1	0	0	0	0
Los Alcarrizos (MG)	48	32	9	7	0	0
Los Alcarrizos	37	28	4	5	0	0
Savica	2	2	0	0	0	0
Pueblo Nuevo	4	4	0	0	0	0
Las Mercedes	1	1	0	0	0	0
Los Libertadores	1	1	0	0	0	0
Los Americanos Los Ángeles	2	1	1	0	0	0
Nuevo Amanecer	2	2	0	0	0	0
Nazareno o Manzanero	4	3	0	1	0	0
La Fe	1	1	0	0	0	0
La Piña	3	1	1	1	0	0
Valle Encantado	3	2	1	0	0	0
Residencial Los Cerros	1	1	0	0	0	0
Residencial Los Hidalgos	2	0	0	2	0	0
Sin información	11	9	1	1	0	0
Palmarejo (DM)	5	3	2	0	0	0
Palmarejo	1	0	1	0	0	0
Villa Linda	4	3	1	0	0	0

Cuadro 4.19, continuación...

Municipio/distrito municipal / barrio	Total	Medios o métodos empleado				
		Arma de fuego	Arma blanca u objeto cortopunzante	Objeto contundente	Estrangulamiento / asfixia respiratoria mecánica	Fuego, vapores y objetos calientes
Pantoja (DM)	6	1	3	2	0	0
Pantoja	4	0	3	1	0	0
Villa El Palmar	1	0	0	1	0	0
Villa Morada	1	1	0	0	0	0
Pedro Brand (MG)	9	3	5	1	0	0
Pedro Brand	5	1	4	0	0	0
Pedro Brand	5	1	4	0	0	0
La Guáyiga (DM)	3	2	1	0	0	0
La Guáyiga	1	0	1	0	0	0
Los García	2	2	0	0	0	0
La Cuaba (DM)	1	0	0	1	0	0
El Limón	1	0	0	1	0	0

Fuente: Registros administrativos de la Oficina de Estadísticas y Cartografía de la Policía Nacional.

Cifras preliminares.

ZU: Zona Urbana

ZR: Zona rural

MG: Municipio general

DM: Distrito municipal

Cuadro 4.20
REPÚBLICA DOMINICANA: Número de homicidios ocurridos y registrados en la provincia Santo Domingo, por escenario o móvil detallado, según municipio, distrito municipal y barrio, 2016.

Municipio/distrito municipal / barrio	Total	Escenario o móvil detallado									
		Conflicto familiar, violencia intrafamiliar y de género	Riña o disputa	Violación o agresión sexual	Otro motivo social o político o motivo sin especificar	Robo, atraco o despojo	Enfrentamiento por droga, puntos de droga o territorio	Problemas de salud mental	Accidental	Otras acciones de las fuerzas de seguridad públicas	Sin información
Total	367	24	149	2	3	108	26	1	9	37	8
Santo Domingo Este (MG)	140	14	53	1	0	40	7	0	5	17	3
Santo Domingo Este	130	13	49	1	0	37	6	0	5	16	3
Villa Duarte	10	0	4	0	0	3	0	0	1	2	0
Ensanche Ozama	5	1	3	0	0	1	0	0	0	0	0
Los Mina Norte	9	0	6	0	0	2	0	0	1	0	0
Los Mina Sur	11	1	3	0	0	1	2	0	0	3	1
Alma Rosa	6	0	3	0	0	2	0	0	1	0	0
Las Américas	4	0	2	0	0	0	0	0	0	2	0
Los Tres Brazos-Jardines del Ozama	6	0	5	0	0	0	0	0	1	0	0
Los Mameyes	4	1	1	0	0	1	1	0	0	0	0
Isabelita	1	0	0	0	0	1	0	0	0	0	0
Los Tres Ojos	2	0	0	0	0	1	0	0	1	0	0
Villa Faro	6	0	1	1	0	2	1	0	0	0	1
Mendoza(ZU)	4	0	0	0	0	3	0	0	0	1	0
Cancino	4	0	2	0	0	1	0	0	0	1	0
Los Trinitarios	1	0	0	0	0	1	0	0	0	0	0
Cancino Adentro	1	0	0	0	0	0	0	0	0	1	0
El Tamarindo	12	3	3	0	0	2	0	0	0	3	1
Prado Oriental	1	0	0	0	0	1	0	0	0	0	0
Juan López	2	2	0	0	0	0	0	0	0	0	0
Hainamosa	5	0	3	0	0	1	1	0	0	0	0
El Almirante	17	4	8	0	0	4	0	0	0	1	0
Los Frailes	9	1	2	0	0	5	0	0	0	1	0
Las Canas	2	0	1	0	0	1	0	0	0	0	0
Mendoza(ZR)	7	0	2	0	0	3	1	0	0	1	0
Sin información	1	0	0	0	0	1	0	0	0	0	0
San Luis (DM)	10	1	4	0	0	3	1	0	0	1	0
San Luís	7	1	3	0	0	1	1	0	0	1	0
San Isidro	3	0	1	0	0	2	0	0	0	0	0

Cuadro 4.20, continuación...

Municipio/distrito municipal / barrio	Escenario o móvil detallado										
	Total	Conflicto familiar, violencia intrafamiliar y de género	Riña o disputa	Violación o agresión sexual	Otro motivo social o político o motivo sin especificar	Robo, atraco o despojo	Enfrentamiento por droga, puntos de droga o territorio	Problemas de salud mental	Accidental	Otras acciones de las fuerzas de seguridad públicas	Sin información
Santo Domingo Oeste (MG)	51	4	19	0	1	19	2	0	0	5	1
Santo Domingo Oeste	51	4	19	0	1	19	2	0	0	5	1
Santo Domingo Country Club	1	0	1	0	0	0	0	0	0	0	0
La Altagracia	5	0	2	0	0	2	0	0	0	1	0
Engombe	4	0	2	0	0	2	0	0	0	0	0
La Rosa	1	0	0	0	0	1	0	0	0	0	0
Las Caobas	3	0	1	0	0	1	0	0	0	0	1
Buenos Aires de Herrera	5	0	2	0	0	3	0	0	0	0	0
Herrera	5	1	1	0	0	2	1	0	0	0	0
Zona Industrial Herrera	1	0	0	0	1	0	0	0	0	0	0
Juan Pablo Duarte	7	1	5	0	0	1	0	0	0	0	0
San Miguel	1	0	0	0	0	1	0	0	0	0	0
Bayona	3	2	1	0	0	0	0	0	0	0	0
Manoguayabo(ZU)	1	0	0	0	0	1	0	0	0	0	0
Manoguayabo(ZR)	14	0	4	0	0	5	1	0	0	4	0
Santo Domingo Norte (MG)	95	2	42	0	1	24	10	1	3	10	2
Santo Domingo Norte	83	2	34	0	1	23	9	1	3	8	2
Villa Mella	29	0	11	0	1	13	1	0	2	1	0
Santa Cruz	3	0	0	0	0	1	0	0	0	2	0
Sabana Perdida	16	0	10	0	0	2	3	1	0	0	0
El Edén	2	1	1	0	0	0	0	0	0	0	0
Guaricano	28	1	9	0	0	5	5	0	1	5	2
San Felipe	2	0	2	0	0	0	0	0	0	0	0
Licey	1	0	0	0	0	1	0	0	0	0	0
Duquesa	1	0	1	0	0	0	0	0	0	0	0
Higüero	1	0	0	0	0	1	0	0	0	0	0
La Victoria (DM)	12	0	8	0	0	1	1	0	0	2	0
La Victoria	6	0	4	0	0	0	0	0	0	2	0
Mal Nombre	1	0	1	0	0	0	0	0	0	0	0
Hacienda Estrella	4	0	3	0	0	1	0	0	0	0	0
La Ceiba	1	0	0	0	0	0	1	0	0	0	0

Cuadro 4.20, continuación...

Municipio/distrito municipal / barrio	Total	Escenario o móvil detallado									
		Conflicto familiar, violencia intrafamiliar y de género	Riña o disputa	Violación o agresión sexual	Otro motivo social o político o motivo sin especificar	Robo, atraco o despojo	Enfrentamiento por droga, puntos de droga o territorio	Problemas de salud mental	Accidental	Otras acciones de las fuerzas de seguridad públicas	Sin información
Boca Chica (MG)	21	1	12	0	0	4	2	0	0	2	0
Boca Chica	15	1	9	0	0	3	2	0	0	0	0
Boca Chica	8	0	4	0	0	3	1	0	0	0	0
Andrés	6	1	4	0	0	0	1	0	0	0	0
La Malena	1	0	1	0	0	0	0	0	0	0	0
La Caleta (DM)	6	0	3	0	0	1	0	0	0	2	0
La Caleta(ZU)	4	0	2	0	0	0	0	0	0	2	0
El Valiente	1	0	1	0	0	0	0	0	0	0	0
Campo Lindo	1	0	0	0	0	1	0	0	0	0	0
San Antonio de Guerra (MG)	3	0	1	0	0	1	0	0	1	0	0
San Antonio de Guerra	2	0	1	0	0	1	0	0	0	0	0
Guerra Centro	1	0	0	0	0	1	0	0	0	0	0
El Toro	1	0	1	0	0	0	0	0	0	0	0
Hato Viejo(DM)	1	0	0	0	0	0	0	0	1	0	0
Hato Viejo	1	0	0	0	0	0	0	0	1	0	0
Los Alcarrizos (MG)	48	2	18	0	1	17	5	0	0	3	2
Los Alcarrizos	37	2	12	0	1	13	5	0	0	3	1
Savica	2	0	0	0	0	2	0	0	0	0	0
Pueblo Nuevo	4	0	1	0	0	1	2	0	0	0	0
Las Mercedes	1	0	0	0	0	1	0	0	0	0	0
Los Libertadores	1	0	0	0	0	0	0	0	0	1	0
Los Americanos Los Ángeles	2	0	1	0	0	1	0	0	0	0	0
Nuevo Amanecer	2	0	1	0	0	0	0	0	0	0	1
Nazareno o Manzanero	4	0	1	0	0	1	1	0	0	1	0
La Fe	1	0	0	0	0	0	1	0	0	0	0
La Piña	3	1	2	0	0	0	0	0	0	0	0
Valle Encantado	3	1	0	0	1	1	0	0	0	0	0
Residencial Los Cerros	1	0	0	0	0	0	0	0	0	1	0
Residencial Los Hidalgos	2	0	0	0	0	2	0	0	0	0	0
Sin información	11	0	6	0	0	4	1	0	0	0	0

Cuadro 4.20, continuación...

Municipio/distrito municipal / barrio	Escenario o móvil detallado										
	Total	Conflicto familiar, violencia intrafamiliar y de género	Riña o disputa	Violación o agresión sexual	Otro motivo social o político o motivo sin especificar	Robo, atraco o despojo	Enfrentamiento por droga, puntos de droga o territorio	Problemas de salud mental	Accidental	Otras acciones de las fuerzas de seguridad públicas	Sin información
Palmarejo (DM)	5	0	3	0	0	2	0	0	0	0	0
Palmarejo	1	0	0	0	0	1	0	0	0	0	0
Villa Linda	4	0	3	0	0	1	0	0	0	0	0
Pantoja (DM)	6	0	3	0	0	2	0	0	0	0	1
Pantoja	4	0	3	0	0	0	0	0	0	0	1
Villa El Palmar	1	0	0	0	0	1	0	0	0	0	0
Villa Morada	1	0	0	0	0	1	0	0	0	0	0
Pedro Brand (MG)	9	1	4	1	0	3	0	0	0	0	0
Pedro Brand	5	1	3	0	0	1	0	0	0	0	0
Pedro Brand	5	1	3	0	0	1	0	0	0	0	0
La Guáyiga (DM)	3	0	0	1	0	2	0	0	0	0	0
La Guáyiga	1	0	0	1	0	0	0	0	0	0	0
Los García	2	0	0	0	0	2	0	0	0	0	0
La Cuaba (DM)	1	0	1	0	0	0	0	0	0	0	0
El Limón	1	0	1	0	0	0	0	0	0	0	0

Fuente: Registros administrativos de la Oficina de Estadísticas y Cartografía de la Policía Nacional.

Cifras preliminares.

ZU: Zona Urbana

ZR: Zona rural

MG: Municipio general

DM: Distrito municipal

Cuadro 4.21

REPÚBLICA DOMINICANA: Número de homicidios ocurridos y registrados en la provincia Santo Domingo por escenario general, según municipio, distrito municipal y barrio, 2016.

Municipio/distrito municipal / barrio	Total	Escenario general				
		Violencia social o política	Ganancia ilícita	Móvil no homicida	Acción de las fuerzas de seguridad	Sin información
Total	367	178	134	10	37	8
Santo Domingo Este (MG)	140	68	47	5	17	3
Santo Domingo Este	130	63	43	5	16	3
Villa Duarte	10	4	3	1	2	0
Ensanche Ozama	5	4	1	0	0	0
Los Mina Norte	9	6	2	1	0	0
Los Mina Sur	11	4	3	0	3	1
Alma Rosa	6	3	2	1	0	0
Las Américas	4	2	0	0	2	0
Los Tres Brazos-Jardines del Ozama	6	5	0	1	0	0
Los Mameyes	4	2	2	0	0	0
Isabelita	1	0	1	0	0	0
Los Tres Ojos	2	0	1	1	0	0
Villa Faro	6	2	3	0	0	1
Mendoza(ZU)	4	0	3	0	1	0
Cancino	4	2	1	0	1	0
Los Trinitarios	1	0	1	0	0	0
Cancino Adentro	1	0	0	0	1	0
El Tamarindo	12	6	2	0	3	1
Prado Oriental	1	0	1	0	0	0
Juan López	2	2	0	0	0	0
Hainamosa	5	3	2	0	0	0
El Almirante	17	12	4	0	1	0
Los Frailes	9	3	5	0	1	0
Las Canas	2	1	1	0	0	0
Mendoza(ZR)	7	2	4	0	1	0
Sin información	1	0	1	0	0	0
San Luis (DM)	10	5	4	0	1	0
San Luís	7	4	2	0	1	0
San Isidro	3	1	2	0	0	0

Cuadro 4.21, continuación...

Municipio/distrito municipal / barrio	Total	Escenario general				
		Violencia social o política	Ganancia ilícita	Móvil no homicida	Acción de las fuerzas de seguridad	Sin información
Santo Domingo Oeste (MG)	51	24	21	0	5	1
Santo Domingo Oeste	51	24	21	0	5	1
Santo Domingo Country Club	1	1	0	0	0	0
La Altagracia	5	2	2	0	1	0
Engombe	4	2	2	0	0	0
La Rosa	1	0	1	0	0	0
Las Caobas	3	1	1	0	0	1
Buenos Aires de Herrera	5	2	3	0	0	0
Herrera	5	2	3	0	0	0
Zona Industrial Herrera	1	1	0	0	0	0
Juan Pablo Duarte	7	6	1	0	0	0
San Miguel	1	0	1	0	0	0
Bayona	3	3	0	0	0	0
Manoguayabo(ZU)	1	0	1	0	0	0
Manoguayabo(ZR)	14	4	6	0	4	0
Santo Domingo Norte (MG)	95	45	34	4	10	2
Santo Domingo Norte	83	37	32	4	8	2
Villa Mella	29	12	14	2	1	0
Santa Cruz	3	0	1	0	2	0
Sabana Perdida	16	10	5	1	0	0
El Edén	2	2	0	0	0	0
Guaricano	28	10	10	1	5	2
San Felipe	2	2	0	0	0	0
Licey	1	0	1	0	0	0
Duquesa	1	1	0	0	0	0
Higüero	1	0	1	0	0	0
La Victoria (DM)	12	8	2	0	2	0
La Victoria	6	4	0	0	2	0
Mal Nombre	1	1	0	0	0	0
Hacienda Estrella	4	3	1	0	0	0
La Ceiba	1	0	1	0	0	0

Cuadro 4.21, continuación...

Municipio/distrito municipal / barrio	Total	Escenario general				
		Violencia social o política	Ganancia ilícita	Móvil no homicida	Acción de las fuerzas de seguridad	Sin información
Boca Chica (MG)	21	13	6	0	2	0
Boca Chica	15	10	5	0	0	0
Boca Chica	8	4	4	0	0	0
Andrés	6	5	1	0	0	0
La Malena	1	1	0	0	0	0
La Caleta (DM)	6	3	1	0	2	0
La Caleta(ZU)	4	2	0	0	2	0
El Valiente	1	1	0	0	0	0
Campo Lindo	1	0	1	0	0	0
San Antonio de Guerra (MG)	3	1	1	1	0	0
San Antonio de Guerra	2	1	1	0	0	0
Guerra Centro	1	0	1	0	0	0
El Toro	1	1	0	0	0	0
Hato Viejo(DM)	1	0	0	1	0	0
Hato Viejo	1	0	0	1	0	0
Los Alcarrizos (MG)	48	21	22	0	3	2
Los Alcarrizos	37	15	18	0	3	1
Savica	2	0	2	0	0	0
Pueblo Nuevo	4	1	3	0	0	0
Las Mercedes	1	0	1	0	0	0
Los Libertadores	1	0	0	0	1	0
Los Americanos Los Ángeles	2	1	1	0	0	0
Nuevo Amanecer	2	1	0	0	0	1
Nazareno o Manzanero	4	1	2	0	1	0
La Fe	1	0	1	0	0	0
La Piña	3	3	0	0	0	0
Valle Encantado	3	2	1	0	0	0
Residencial Los Cerros	1	0	0	0	1	0
Residencial Los Hidalgos	2	0	2	0	0	0
Sin información	11	6	5	0	0	0
Palmarejo (DM)	5	3	2	0	0	0
Palmarejo	1	0	1	0	0	0
Villa Linda	4	3	1	0	0	0

Cuadro 4.21, continuación...

Municipio/distrito municipal / barrio	Total	Escenario general				
		Violencia social o política	Ganancia ilícita	Móvil no homicida	Acción de las fuerzas de seguridad	Sin información
Pantoja (DM)	6	3	2	0	0	1
Pantoja	4	3	0	0	0	1
Villa El Palmar	1	0	1	0	0	0
Villa Morada	1	0	1	0	0	0
Pedro Brand (MG)	9	6	3	0	0	0
Pedro Brand	5	4	1	0	0	0
Pedro Brand	5	4	1	0	0	0
La Guáyiga (DM)	3	1	2	0	0	0
La Guáyiga	1	1	0	0	0	0
Los García	2	0	2	0	0	0
La Cuaba (DM)	1	1	0	0	0	0
El Limón	1	1	0	0	0	0

Fuente: Registros administrativos de la Oficina de Estadísticas y Cartografía de la Policía Nacional.

Cifras preliminares.

ZU: Zona Urbana

ZR: Zona rural

MG: Municipio general

DM: Distrito municipal



M

**UJERES
FALLECIDAS
POR
VIOLENCIA**

Cuadro 5.1

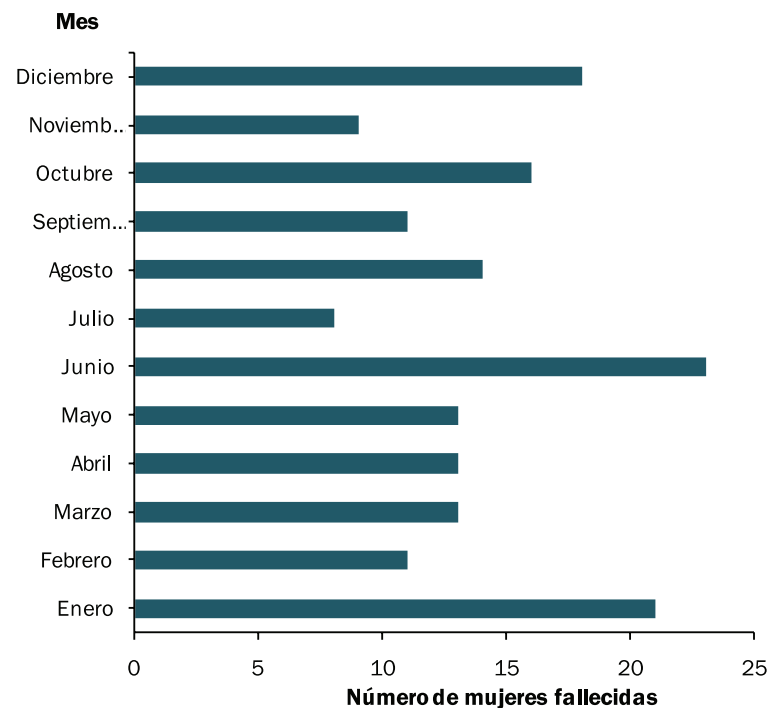
REPÚBLICA DOMINICANA: Distribución absoluta y porcentual de las mujeres fallecidas en condiciones de violencia, según mes, 2016.

Mes	Total	Porcentaje (%)
Total	170	100.0
Enero	21	12.4
Febrero	11	6.5
Marzo	13	7.6
Abril	13	7.6
Mayo	13	7.6
Junio	23	13.5
Julio	8	4.7
Agosto	14	8.2
Septiembre	11	6.5
Octubre	16	9.4
Noviembre	9	5.3
Diciembre	18	10.6

Fuente: Registros administrativos de la Oficina de Estadísticas y Cartografía de la Policía Nacional.
Nota: Cifras preliminares.

Gráfico 5.1

REPÚBLICA DOMINICANA: Número de mujeres fallecidas en condiciones de violencia, según mes, 2016.



Cuadro 5.2

REPÚBLICA DOMINICANA: Número de mujeres fallecidas en condiciones de violencia, según relación o parentesco con el victimario, 2016.

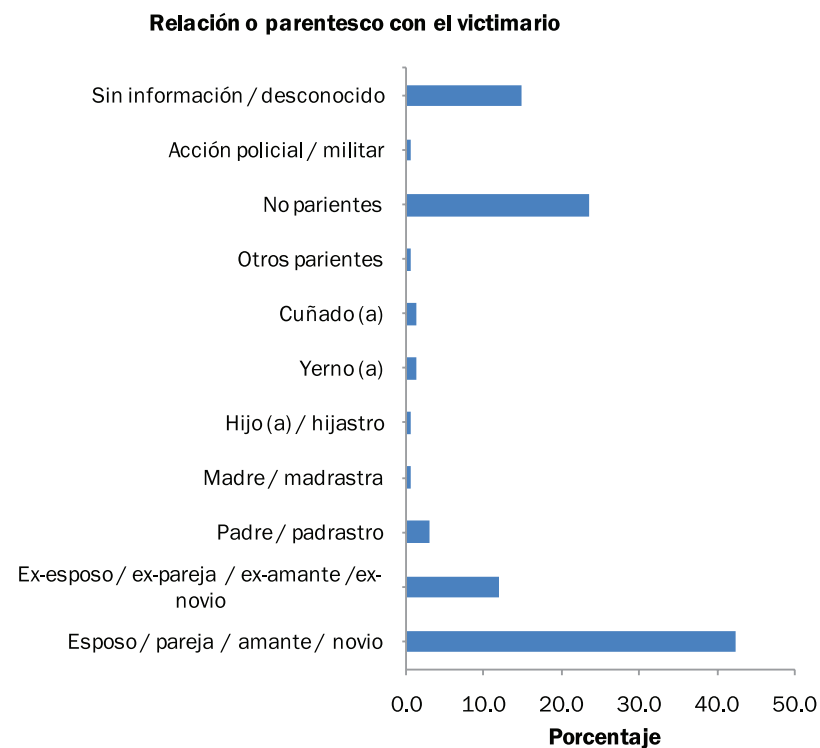
Relación o parentesco con el victimario	Total	Porcentaje
Total	170	100.0
Esposos / parejas / amantes / novios	72	42.4
Ex-esposos / ex-parejas / ex-amantes / ex-novios	20	11.8
Padres / padrastros	5	2.9
Madres / madrastras	1	0.6
Hijos (a) / hijastros	1	0.6
Yernos (a)	2	1.2
Cuñados (a)	2	1.2
Otros parientes	1	0.6
No parientes	40	23.5
Acción policial / militar	1	0.6
Sin información / desconocido	25	14.7

Fuente: Registros administrativos de la Oficina de Estadísticas y Cartografía de la Policía Nacional.

Nota: Cifras preliminares.

Gráfico 5.2

Distribución porcentual de las mujeres fallecidas en condiciones de violencia, según relación o parentesco con el victimario, 2016.



Cuadro 5.3

REPÚBLICA DOMINICANA: Número de mujeres fallecidas en condiciones de violencia por medios o métodos empleado, según escenario o móvil detallado, 2016.

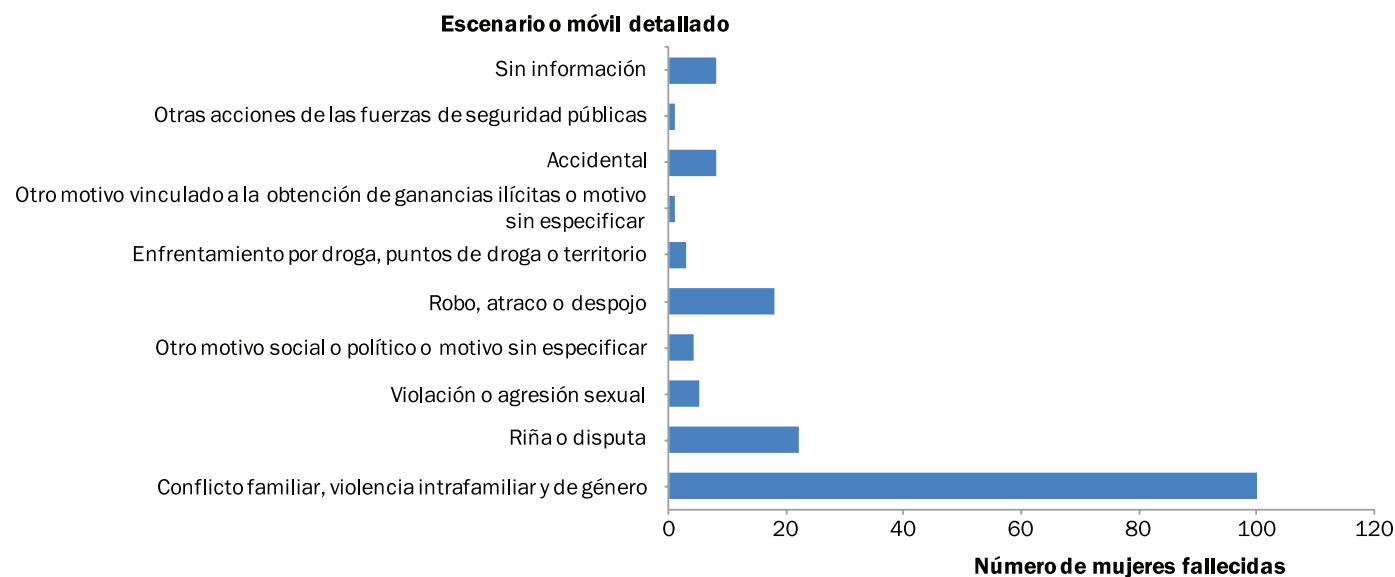
Escenario o móvil detallado	Total	Medios o métodos empleado						
		Arma de fuego	Arma blanca u objeto cortopunzante	Objeto contundente	Estrangulamiento / asfixia respiratoria mecánica	Asfixia respiratoria por inmersión	Fuego, vapores y objetos calientes	Sin información
Total	170	72	47	25	13	3	7	3
Conflicto familiar, violencia intrafamiliar y de género	100	37	32	15	8	0	6	2
Riña o disputa	22	10	9	2	0	0	1	0
Violación o agresión sexual	5	0	1	3	0	1	0	0
Otro motivo social o político o motivo sin especificar	4	2	1	1	0	0	0	0
Robo, atraco o despojo	18	10	2	1	3	1	0	1
Enfrentamiento por droga, puntos de droga o territorio	3	3	0	0	0	0	0	0
Otro motivo vinculado a la obtención de ganancias ilícitas o motivo sin especificar	1	1	0	0	0	0	0	0
Accidental	8	8	0	0	0	0	0	0
Otras acciones de las fuerzas de seguridad públicas	1	1	0	0	0	0	0	0
Sin información	8	0	2	3	2	1	0	0

Fuente: Registros administrativos de la Oficina de Estadísticas y Cartografía de la Policía Nacional.

Nota: Cifras preliminares.

Gráfico 5.3

REPÚBLICA DOMINICANA: Número de mujeres fallecidas en condiciones de violencia, según escenario o móvil detallado, 2016.



Cuadro 5.4

REPÚBLICA DOMINICANA: Número de mujeres fallecidas en condiciones de violencia por medios o métodos empleado, según escenario o móvil general, 2016.

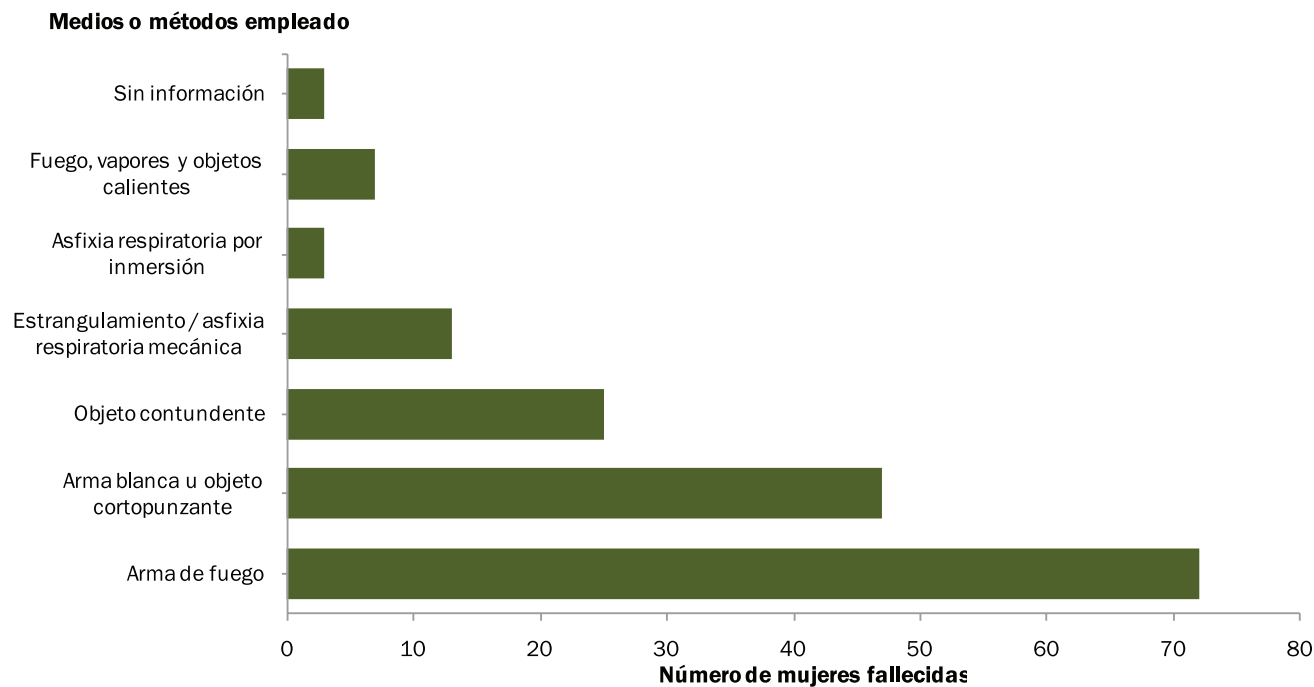
Escenario o móvil general	Total	Medios o métodos empleado						
		Arma de fuego	Arma blanca u objeto cortopunzante	Objeto contundente	Estrangulamiento / asfixia respiratoria mecánica	Asfixia respiratoria por inmersión	Fuego, vapores y objetos calientes	Sin información
Total	170	72	47	25	13	3	7	3
Violencia social o política	131	49	43	21	8	1	7	2
Ganancia ilícita	22	14	2	1	3	1	0	1
Móvil no homicida	8	8	0	0	0	0	0	0
Acción de las fuerzas de seguridad	1	1	0	0	0	0	0	0
Sin información	8	0	2	3	2	1	0	0

Fuente: Registros administrativos de la Oficina de Estadísticas y Cartografía de la Policía Nacional.

Nota: Cifras preliminares.

Gráfico 5.4

REPÚBLICA DOMINICANA: Número de mujeres fallecidas en condiciones de violencia, según medios o métodos empleado, 2016



Cuadro 5.5

REPÚBLICA DOMINICANA: Número de mujeres fallecidas en condiciones de violencia por escenario o móvil detallado, según grupos de edad, 2016.

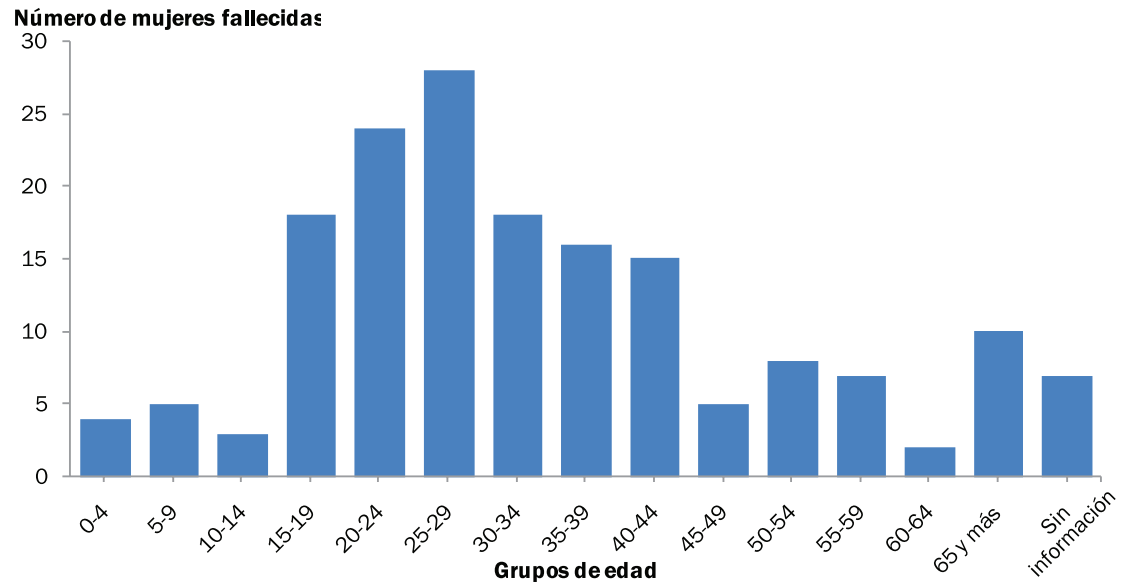
Grupos de edad	Escenario o móvil detallado										
	Total	Conflicto familiar, violencia intrafamiliar y de género	Riña o disputa	Violación o agresión sexual	Otro motivo social o político o motivo sin especificar	Robo, atraco o despojo	Enfrentamiento por droga, puntos de droga o territorio	Otro motivo vinculado a la obtención de ganancias ilícitas o motivo sin especificar	Accidental	Otras acciones de las fuerzas de seguridad públicas	Sin información
Total	170	100	22	5	4	18	3	1	8	1	8
0-4	4	3	0	1	0	0	0	0	0	0	0
5-9	5	1	0	1	2	1	0	0	0	0	0
10-14	3	1	0	0	0	0	0	1	0	0	1
15-19	18	15	1	0	0	1	1	0	0	0	0
20-24	24	12	5	0	2	4	1	0	0	0	0
25-29	28	19	3	1	0	1	1	0	3	0	0
30-34	18	15	2	0	0	1	0	0	0	0	0
35-39	16	9	2	1	0	1	0	0	2	0	1
40-44	15	10	3	0	0	0	0	1	0	0	1
45-49	5	4	0	0	0	0	0	0	0	1	0
50-54	8	3	2	1	0	1	0	0	0	0	1
55-59	7	1	2	0	0	1	0	0	2	0	1
60-64	2	1	0	0	0	1	0	0	0	0	0
65 y más	10	2	1	0	0	6	0	0	0	0	1
Sin información	7	4	1	0	0	0	0	0	0	0	2

Fuente: Registros administrativos de la Oficina de Estadísticas y Cartografía de la Policía Nacional.

Nota: Cifras preliminares.

Gráfico 5.5

REPÚBLICA DOMINICANA: Número de mujeres fallecidas en condiciones de violencia, según grupos de edad, 2016.



Cuadro 5.6

REPÚBLICA DOMINICANA: Número de mujeres fallecidas en condiciones de violencia por escenario o móvil general, según grupos de edad, 2016.

Grupos de edad	Total	Escenario o móvil general				
		Violencia social o política	Ganancia ilícita	Móvil no homicida	Acción de las fuerzas de seguridad	Sin información
Total	170	131	22	8	1	8
0 - 4	4	4	0	0	0	0
5-9	5	4	1	0	0	0
10 - 14	3	1	0	1	0	1
15 - 19	18	16	2	0	0	0
20 - 24	24	19	5	0	0	0
25 - 29	28	23	2	3	0	0
30 - 34	18	17	1	0	0	0
35 - 39	16	12	1	2	0	1
40 - 44	15	13	1	0	0	1
45 - 49	5	4	0	0	1	0
50 - 54	8	6	1	0	0	1
55 - 59	7	3	1	2	0	1
60 - 64	2	1	1	0	0	0
65 y más	10	3	6	0	0	1
Sin información	7	5	0	0	0	2

Fuente: Registros administrativos de la Oficina de Estadísticas y Cartografía de la Policía Nacional.

Nota: Cifras preliminares.

Cuadro 5.7

REPÚBLICA DOMINICANA: Número de mujeres fallecidas en condiciones de violencia por medios o métodos empleados, según provincia, 2016.

Provincia	Total	Medios o métodos empleados						
		Arma de fuego	Arma blanca u objeto cortopunzante	Objeto contundente	Estrangulamiento / asfixia respiratoria mecánica	Asfixia respiratoria por inmersión	Fuego, vapores y objetos calientes	Sin información
Total	170	72	47	25	13	3	7	3
Distrito Nacional	11	2	3	3	2	0	0	1
Azua	3	2	0	0	1	0	0	0
Baoruco	3	1	0	2	0	0	0	0
Barahona	2	1	1	0	0	0	0	0
Dajabón	1	1	0	0	0	0	0	0
Duarte	9	3	3	1	2	0	0	0
Elías Piña	0	0	0	0	0	0	0	0
El Seibo	1	1	0	0	0	0	0	0
Españillat	3	2	1	0	0	0	0	0
Independencia	1	1	0	0	0	0	0	0
La Altagracia	8	2	4	1	0	0	1	0
La Romana	5	2	2	1	0	0	0	0
La Vega	9	2	2	4	1	0	0	0
María Trinidad Sánchez	0	0	0	0	0	0	0	0
Monte Cristi	1	0	1	0	0	0	0	0
Pedernales	0	0	0	0	0	0	0	0
Peravia	2	1	0	0	0	0	0	1
Puerto Plata	7	2	4	0	1	0	0	0
Hermanas Mirabal	0	0	0	0	0	0	0	0
Samaná	5	5	0	0	0	0	0	0
San Cristóbal	9	5	2	2	0	0	0	0
San Juan	7	2	1	3	0	1	0	0
San Pedro de Macorís	4	0	2	1	0	1	0	0
Sánchez Ramírez	3	2	0	0	1	0	0	0
Santiago	28	15	3	3	2	1	3	1
Santiago Rodríguez	0	0	0	0	0	0	0	0
Valverde	4	2	2	0	0	0	0	0
Monseñor Nouel	6	1	3	1	0	0	1	0
Monte Plata	0	0	0	0	0	0	0	0
Hato Mayor	1	0	1	0	0	0	0	0
San José de Ocoa	2	1	0	1	0	0	0	0
Santo Domingo	35	16	12	2	3	0	2	0

Fuente: Registros administrativos de la Oficina de Estadísticas y Cartografía de la Policía Nacional.
Nota: Cifras preliminares.

Cuadro 5.8
REPÚBLICA DOMINICANA: Número de mujeres fallecidas en condiciones de violencia por escenario o móvil detallado, según provincia, 2016

Provincia	Total	Escenario o móvil detallado									
		Conflicto familiar, violencia intrafamiliar y de género	Riña o disputa	Violación o agresión sexual	Otro motivo social o político o motivo sin especificar	Robo, atraco o despojo	Enfrentamiento por droga, puntos de droga o territorio	Otro motivo vinculado a la obtención de ganancias ilícitas o motivo sin especificar	Accidental	Otras acciones de las fuerzas de seguridad públicas	Sin información
Total	170	100	22	5	4	18	3	1	8	1	8
Distrito Nacional	11	6	1	0	0	3	0	0	1	0	0
Azua	3	1	0	0	0	1	0	0	0	0	1
Baoruco	3	1	0	1	0	0	0	0	1	0	0
Barahona	2	1	0	0	0	0	0	0	0	0	1
Dajabón	1	1	0	0	0	0	0	0	0	0	0
Duarte	9	6	2	0	0	0	0	1	0	0	0
Elías Piña	0	0	0	0	0	0	0	0	0	0	0
El Seibo	1	1	0	0	0	0	0	0	0	0	0
Españillat	3	2	0	0	0	1	0	0	0	0	0
Independencia	1	0	1	0	0	0	0	0	0	0	0
La Altagracia	8	5	2	0	0	1	0	0	0	0	0
La Romana	5	3	0	0	0	1	0	0	0	0	1
La Vega	9	8	0	1	0	0	0	0	0	0	0
María Trinidad Sánchez	0	0	0	0	0	0	0	0	0	0	0
Monte Cristi	1	1	0	0	0	0	0	0	0	0	0
Pedernales	0	0	0	0	0	0	0	0	0	0	0
Peravia	2	1	0	0	0	0	1	0	0	0	0
Puerto Plata	7	5	0	0	0	1	0	0	1	0	0
Hermanas Mirabal	0	0	0	0	0	0	0	0	0	0	0
Samaná	5	5	0	0	0	0	0	0	0	0	0
San Cristóbal	9	6	0	1	0	0	0	0	0	1	1
San Juan	7	5	0	0	1	0	0	0	0	0	1
San Pedro de Macorís	4	2	1	1	0	0	0	0	0	0	0
Sánchez Ramírez	3	1	0	0	1	0	0	0	1	0	0
Santiago	28	15	2	0	0	7	2	0	2	0	0

Cuadro 5.8, continuación...

Provincia	Escenario o móvil detallado									
	Total	Conflicto familiar, violencia intrafamiliar y de género	Riña o disputa	Violación o agresión sexual	Otro motivo social o político o motivo sin especificar	Robo, atraco o despojo	Enfrentamiento por droga, puntos de droga o territorio	Otro motivo vinculado a la obtención de ganancias ilícitas o motivo sin especificar	Accidental	Otras acciones de las fuerzas de seguridad públicas
Santiago Rodríguez	0	0	0	0	0	0	0	0	0	0
Valverde	4	1	1	0	0	1	0	0	1	0
Monseñor Nouel	6	3	1	0	1	0	0	0	0	1
Monte Plata	0	0	0	0	0	0	0	0	0	0
Hato Mayor	1	1	0	0	0	0	0	0	0	0
San José de Ocoa	2	0	0	0	1	0	0	0	0	1
Santo Domingo	35	19	11	1	0	2	0	0	1	1

Fuente: Registros administrativos de la Oficina de Estadísticas y Cartografía de la Policía Nacional.
Nota: Cifras preliminares.

Cuadro 5.9
 REPÚBLICA DOMINICANA: Número de mujeres fallecidas en condiciones de violencia por escenario o móvil general, según provincia, 2016

Provincia	Total	Escenario o móvil general				
		Violencia social o política	Ganancia ilícita	Móvil no homicida	Acción de las fuerzas de seguridad	Sin información
Total	170	131	22	8	1	8
Distrito Nacional	11	7	3	1	0	0
Azua	3	1	1	0	0	1
Baoruco	3	2	0	1	0	0
Barahona	2	1	0	0	0	1
Dajabón	1	1	0	0	0	0
Duarte	9	8	1	0	0	0
Elías Piña	0	0	0	0	0	0
El Seibo	1	1	0	0	0	0
Españat	3	2	1	0	0	0
Independencia	1	1	0	0	0	0
La Altagracia	8	7	1	0	0	0
La Romana	5	3	1	0	0	1
La Vega	9	9	0	0	0	0
María Trinidad Sánchez	0	0	0	0	0	0
Monte Cristi	1	1	0	0	0	0
Pedernales	0	0	0	0	0	0
Peravia	2	1	1	0	0	0
Puerto Plata	7	5	1	1	0	0
Hermanas Mirabal	0	0	0	0	0	0
Samaná	5	5	0	0	0	0
San Cristóbal	9	7	0	0	1	1
San Juan	7	6	0	0	0	1
San Pedro de Macorís	4	4	0	0	0	0
Sánchez Ramírez	3	2	0	1	0	0
Santiago	28	17	9	2	0	0
Santiago Rodríguez	0	0	0	0	0	0
Valverde	4	2	1	1	0	0
Monseñor Nouel	6	5	0	0	0	1
Monte Plata	0	0	0	0	0	0
Hato Mayor	1	1	0	0	0	0
San José de Ocoa	2	1	0	0	0	1
Santo Domingo	35	31	2	1	0	1

Fuente: Registros administrativos de la Oficina de Estadísticas y Cartografía de la Policía Nacional.
 Nota: Cifras preliminares.

Cuadro 5.10

REPÚBLICA DOMINICANA: Número de mujeres fallecidas en condiciones de violencia en el Distrito Nacional y la Provincia Santo Domingo por medios o métodos empleado, según provincia, municipio, distrito municipal y barrio, 2016.

Provincia / municipio / distrito municipal / barrio	Total	Medios o métodos empleado					
		Arma de fuego	Arma blanca u objeto cortopunzante	Objeto contundente	Estrangulamiento / asfixia respiratoria mecánica	Fuego, vapores y objetos calientes	Sin información
Total	46	18	15	5	5	2	1
Distrito Nacional	11	2	3	3	2	0	1
Santo Domingo de Guzmán (MG)	11	2	3	3	2	0	1
Los Peralejos	1	0	1	0	0	0	0
Viejo Arroyo Hondo	1	0	0	1	0	0	0
Buenos Aires Mirador	1	0	1	0	0	0	0
Bella Vista	1	1	0	0	0	0	0
Quisqueya	1	0	0	1	0	0	0
General Antonio Duvergé	1	0	0	0	1	0	0
Mata Hambre	1	0	0	0	1	0	0
Villas Agrícolas	2	0	1	0	0	0	1
Villa Francisca	1	0	0	1	0	0	0
Gualey	1	1	0	0	0	0	0
Santo Domingo	35	13	12	2	3	2	0
Santo Domingo Este (MG)	19	11	4	1	3	1	0
Santo Domingo Este	19	10	4	1	3	1	0
Ensanche Ozama	1	1	0	0	0	0	0
Los Mina Sur	2	0	0	0	2	0	0
Alma Rosa	1	1	0	0	0	0	0
Los Mameyes	1	0	1	0	0	0	0
Villa Faro	1	0	0	1	0	0	0
El Tamarindo	3	2	1	0	0	0	0
Juan López	1	0	0	0	1	1	0
Hainamosa	1	1	0	0	0	0	0
El Almirante	4	4	0	0	0	0	0
Los Frailes	2	1	1	0	0	0	0
Las Canas	1	0	1	0	0	0	0
San Luís (DM)	1	1	0	0	0	0	0
San Luís	1	1	0	0	0	0	0

Cuadro 5.10, continuación...

Provincia / municipio / distrito municipal / barrio	Total	Medios o métodos empleado					
		Arma de fuego	Arma blanca u objeto cortopunzante	Objeto contundente	Estrangulamiento / asfixia respiratoria mecánica	Fuego, vapores y objetos calientes	Sin información
Santo Domingo Oeste (MG)	6	2	4	0	0	0	0
Santo Domingo Oeste	6	2	4	0	0	0	0
La Altagracia	1	0	1	0	0	0	0
Herrera	1	0	1	0	0	0	0
Juan Pablo Duarte	3	1	2	0	0	0	0
Bayona	1	1	0	0	0	0	0
Santo Domingo Norte (MG)	6	1	3	1	0	1	0
Santo Domingo Norte	4	1	2	1	0	0	0
Villa Mella	1	0	1	0	0	0	0
Santa Cruz	1	1	0	0	0	0	0
El Edén	1	0	1	0	0	0	0
Duquesa	1	0	0	1	0	0	0
La Victoria (DM)	2	0	1	0	0	1	0
La Victoria	2	0	1	0	0	1	0
Boca Chica (MG)	1	1	0	0	0	0	0
Boca Chica	1	1	0	0	0	0	0
Andrés	1	1	0	0	0	0	0
Los Alcarrizos (MG)	2	1	1	0	0	0	0
Los Alcarrizos	2	1	1	0	0	0	0
Valle Encantado	1	0	1	0	0	0	0
Sin información	1	1	0	0	0	0	0

Fuente: Registros administrativos de la Oficina de Estadísticas y Cartografía de la Policía Nacional.
 Cifras preliminares.
 ZU: Zona Urbana
 ZR: Zona rural
 MG: Municipio general o cabecera
 DM: Distrito municipal

Cuadro 5.11

REPÚBLICA DOMINICANA: Número de mujeres fallecidas en condiciones de violencia en el Distrito Nacional y la Provincia Santo Domingo por escenario o móvil detallado, según provincia, municipio, distrito municipal y barrio, 2016.

Provincia / municipio / distrito municipal / barrio	Total	Escenario o móvil detallado					
		Conflicto familiar, violencia intrafamiliar y de género	Riña o disputa	Violación o agresión sexual	Robo, atraco o despojo	Accidental	Sin información
Total	46	18	10	10	5	2	1
Distrito Nacional	11	3	1	3	3	1	0
Santo Domingo de Guzmán (MG)	11	3	1	3	3	1	0
Los Peralejos	1	0	0	1	0	0	0
Viejo Arroyo Hondo	1	0	0	1	0	0	0
Buenos Aires Mirador	1	0	0	0	0	1	0
Bella Vista	1	1	0	0	0	0	0
Quisqueya	1	0	0	0	1	0	0
General Antonio Duvergé	1	0	0	0	1	0	0
Mata Hambre	2	1	1	0	0	0	0
Villas Agrícolas	1	0	0	1	0	0	0
Villa Francisca	1	0	0	0	1	0	0
Gualet	1	1	0	0	0	0	0
Santo Domingo	35	15	9	7	2	1	1
Santo Domingo Este (MG)	19	12	3	1	1	1	1
Santo Domingo Este	18	12	2	1	1	1	1
Ensanche Ozama	1	1	0	0	0	0	0
Los Mina Sur	2	1	0	0	0	0	1
Alma Rosa	1	0	0	0	0	1	0
Los Mameyes	1	1	0	0	0	0	0
Villa Faro	1	0	0	1	0	0	0
El Tamarindo	3	3	0	0	0	0	0
Juan López	2	2	0	0	0	0	0
Hainamosa	1	0	1	0	0	0	0
El Almirante	4	4	0	0	0	0	0
Los Frailes	2	1	0	0	1	0	0
Las Canas	1	0	1	0	0	0	0
San Luís (DM)	1	0	1	0	0	0	0
San Luís	1	0	1	0	0	0	0

Cuadro 5.11, continuación...

Provincia / municipio / distrito municipal / barrio	Total	Escenario o móvil detallado					
		Conflicto familiar, violencia intrafamiliar y de género	Riña o disputa	Violación o agresión sexual	Robo, atraco o despojo	Accidental	Sin información
Santo Domingo Oeste (MG)	6	0	2	4	0	0	0
Santo Domingo Oeste	6	0	2	4	0	0	0
La Altagracia	1	0	0	1	0	0	0
Herrera	1	0	0	1	0	0	0
Juan Pablo Duarte	3	0	2	1	0	0	0
Bayona	1	0	0	1	0	0	0
Santo Domingo Norte (MG)	6	1	3	1	1	0	0
Santo Domingo Norte	4	1	2	0	1	0	0
Villa Mella	1	0	1	0	0	0	0
Santa Cruz	1	0	0	0	1	0	0
El Edén	1	1	0	0	0	0	0
Duquesa	1	0	1	0	0	0	0
La Victoria (DM)	2	0	1	1	0	0	0
La Victoria	2	0	1	1	0	0	0
Boca Chica(MG)	1	1	0	0	0	0	0
Boca Chica	1	1	0	0	0	0	0
Andrés	1	1	0	0	0	0	0
Los Alcarrizos (MG)	2	1	1	1	0	0	0
Los Alcarrizos	2	1	1	1	0	0	0
Valle Encantado	1	1	0	0	0	0	0
Sin información	1	0	1	0	0	0	0

Fuente: Registros administrativos de la Oficina de Estadísticas y Cartografía de la Policía Nacional.
 Cifras preliminares.
 ZU: Zona Urbana.
 ZR: Zona rural.
 MG: Municipio general.
 DM: Distrito municipal.

Cuadro 5.12

REPÚBLICA DOMINICANA: Número de mujeres fallecidas en condiciones de violencia en el Distrito Nacional y la Provincia Santo Domingo por escenario o móvil general, según provincia, municipio, distrito municipal y barrio, 2016

Provincia / municipio / distrito municipal / barrio	Total	Escenario o móvil general			
		Violencia social o política	Ganancia ilícita	Móvil no homicida	Sin información
Total	46	38	5	2	1
Distrito Nacional	11	7	3	1	0
Santo Domingo de Guzmán (MG)	11	7	3	1	0
Los Peralejos	1	1	0	0	0
Viejo Arroyo Hondo	1	1	0	0	0
Buenos Aires Mirador	1	1	0	0	0
Bella Vista	1	0	0	1	0
Quisqueya	1	1	0	0	0
General Antonio Duvergé	1	0	1	0	0
Mata Hambre	1	0	1	0	0
Villas Agrícolas	2	2	0	0	0
Villa Francisca	1	1	0	0	0
Gualey	1	0	1	0	0
Santo Domingo	35	31	2	1	1
Santo Domingo Este (MG)	19	17	0	1	1
Santo Domingo Este	18	16	0	1	1
Ensanche Ozama	1	1	0	0	0
Los Mina Sur	2	1	0	0	1
Alma Rosa	1	0	0	1	0
Los Mameyes	1	1	0	0	0
Villa Faro	1	1	0	0	0
El Tamarindo	3	3	0	0	0
Juan López	1	2	0	0	0
Hainamosa	1	1	0	0	0
El Almirante	4	4	0	0	0
Los Frailes	2	1	0	0	0
Las Canas	1	1	0	0	0
San Luís (DM)	1	1	0	0	0
San Luís	1	1	0	0	0

Cuadro 5.12, continuación...

Provincia / municipio / distrito municipal / barrio	Total	Escenario o móvil general			
		Violencia social o política	Ganancia ilícita	Móvil no homicida	Sin información
Santo Domingo Oeste (MG)	6	6	0	0	0
Santo Domingo Oeste	6	6	0	0	0
La Altagracia	1	1	0	0	0
Herrera	1	1	0	0	0
Juan Pablo Duarte	3	3	0	0	0
Bayona	1	1	0	0	0
Santo Domingo Norte (MG)	6	5	1	0	0
Santo Domingo Norte	4	3	1	0	0
Villa Mella	1	1	0	0	0
Santa Cruz	1	0	1	0	0
El Edén	1	1	0	0	0
Duquesa	1	1	0	0	0
La Victoria (DM)	2	2	0	0	0
La Victoria	2	2	0	0	0
Boca Chica(MG)	1	1	0	0	0
Boca Chica	1	1	0	0	0
Andrés	1	1	0	0	0
Los Alcarrizos (MG)	2	2	0	0	0
Los Alcarrizos	2	2	0	0	0
Valle Encantado	1	1	0	0	0
Sin información	1	1	0	0	0

Fuente: Registros administrativos de la Oficina de Estadísticas y Cartografía de la Policía Nacional.

Cifras preliminares.

ZU: Zona Urbana.

ZR: Zona rural.

MG: Municipio general.

DM: Distrito municipal.

Cuadro 5.13

REPÚBLICA DOMINICANA: Número de mujeres fallecidas en condiciones de violencia por relación o parentesco con el victimario, según región, 2016.

Región	Total	Relación o parentesco con el victimario										
		Esposo / pareja / amante / novio	Ex-esposo / ex-pareja / ex-amante / ex-novio	Padre / padrastro	Madre / madrastra	Hijo (a) / hijastro	Yerno (a)	Cuñado (a)	Otros parientes	No parientes	Acción policial / militar	Sin información / desconocido
Total	170	72	20	5	1	1	2	2	1	40	1	25
Cibao Norte	38	15	6	2	0	0	0	1	0	10	0	4
Cibao Sur	18	10	0	1	0	1	0	0	1	4	0	1
Cibao Nordeste	14	6	2	0	1	0	1	1	0	2	0	1
Cibao Noroeste	6	3	0	0	0	0	0	0	0	3	0	0
Valdesia	16	5	4	0	0	0	0	0	0	2	1	4
Enriquillo	6	2	1	0	0	0	0	0	0	1	0	2
El Valle	7	5	0	0	0	0	0	0	0	1	0	1
Yuma	14	8	1	0	0	0	0	0	0	3	0	2
Higuamo	5	3	0	0	0	0	0	0	0	2	0	0
Ozama o Metropolitana	46	15	6	2	0	0	1	0	0	12	0	10

Fuente: Registros administrativos de la Oficina de Estadísticas y Cartografía de la Policía Nacional.
Nota: Cifras preliminares.

Aogados

Cuadro 6.1

REPÚBLICA DOMINICANA: Número de ahogamientos ocurridos y registrados por sexo, según mes, 2016.

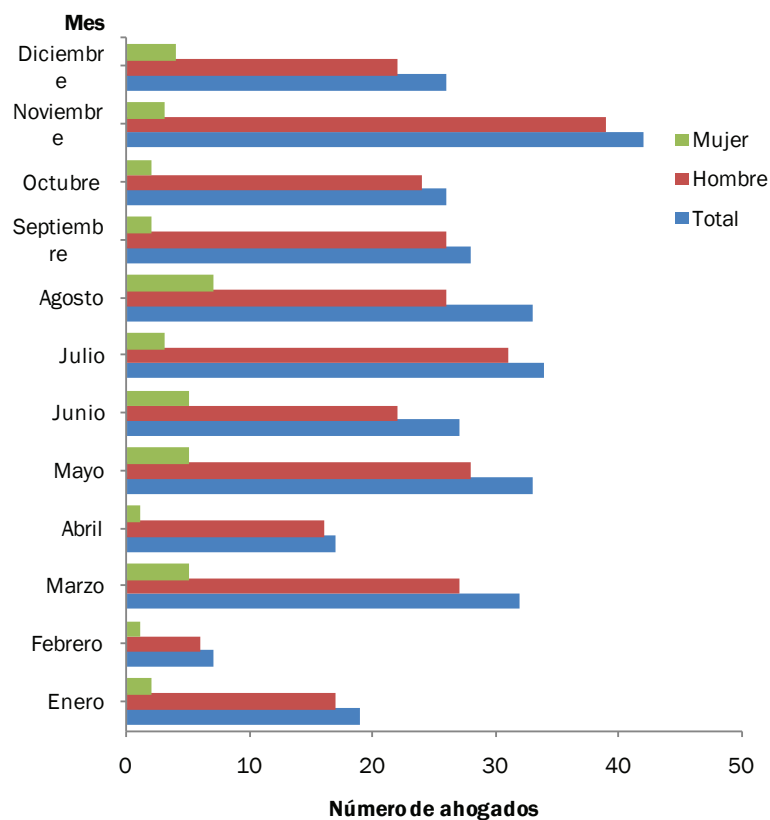
Mes	Total	Sexo	
		Hombre	Mujer
Total	324	284	40
Enero	19	17	2
Febrero	7	6	1
Marzo	32	27	5
Abril	17	16	1
Mayo	33	28	5
Junio	27	22	5
Julio	34	31	3
Agosto	33	26	7
Septiembre	28	26	2
Octubre	26	24	2
Noviembre	42	39	3
Diciembre	26	22	4

Fuente: Registros administrativos de la Oficina de Estadísticas y Cartografía de la Policía Nacional.

Nota: Cifras preliminares.

Gráfico 6.1

REPÚBLICA DOMINICANA: Número de ahogamientos ocurridos y registrados por sexo, según mes, 2016



Cuadro 6.2

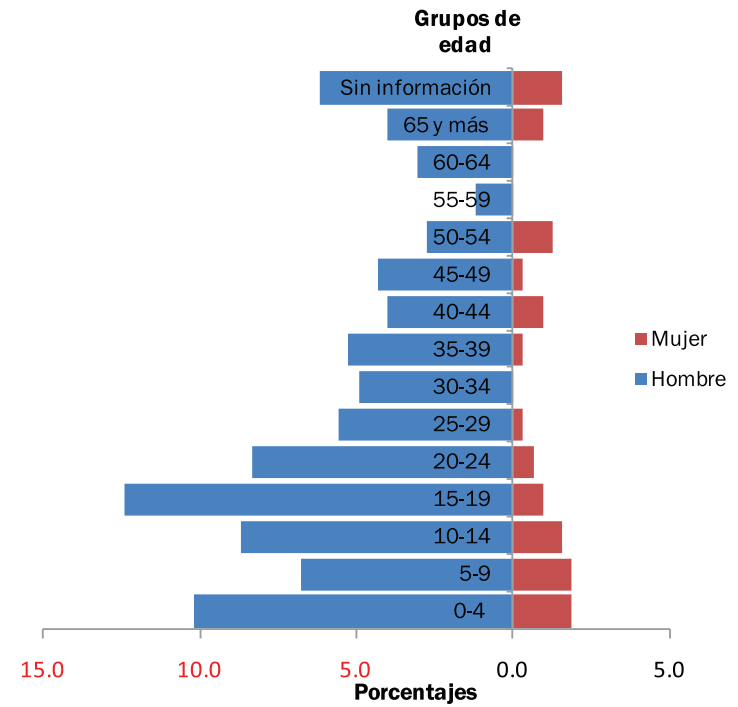
REPÚBLICA DOMINICANA: Número de ahogamientos ocurridos y registrados por sexo, según grupos de edad, 2016.

Grupos de edad	Total	Sexo	
		Hombre	Mujer
Total	324	284	40
0-4	39	33	6
5-9	28	22	6
10-14	33	28	5
15-19	43	40	3
20-24	29	27	2
25-29	19	18	1
30-34	16	16	0
35-39	18	17	1
40-44	16	13	3
45-49	15	14	1
50-54	13	9	4
55-59	4	4	0
60-64	10	10	0
65 y más	16	13	3
Sin información	25	20	5

Fuente: Registros administrativos de la Oficina de Estadísticas y Cartografía de la Policía Nacional.
Nota: Cifras preliminares.

Gráfico 6.2

REPÚBLICA DOMINICANA: Composición porcentual de los ahogamientos ocurridos y registrados por sexo y grupos de edad, 2016.



Cuadro 6.3

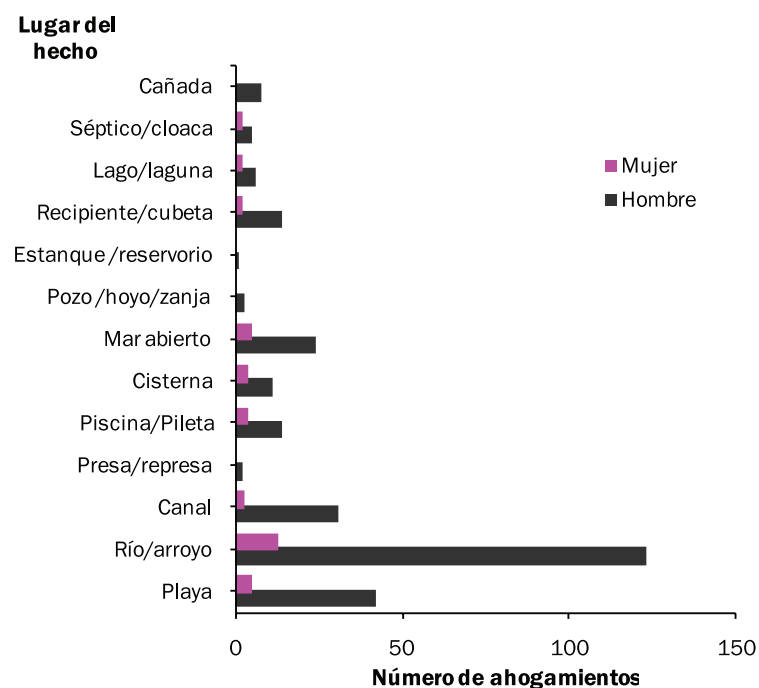
REPÚBLICA DOMINICANA: Número de ahogamientos ocurridos y registrados por sexo, según lugar del hecho, 2016.

Lugar del hecho	Total	Sexo	
		Hombre	Mujer
Total	324	284	40
Playa	47	42	5
Río/arroyo	136	123	13
Canal	34	31	3
Presa/represa	2	2	0
Piscina/Pileta	18	14	4
Cisterna	15	11	4
Mar abierto	29	24	5
Pozo /hoyo/zanja	3	3	0
Estanque /reservorio	1	1	0
Recipiente/cubeta	16	14	2
Lago/laguna	8	6	2
Séptico/cloaca	7	5	2
Cañada	8	8	0

Fuente: Registros administrativos de la Oficina de Estadísticas y Cartografía de la Policía Nacional.
Nota: Cifras preliminares.

Gráfico 6.3

REPÚBLICA DOMINICANA: Número de ahogamientos ocurridos y registrados por sexo, según lugar del hecho, 2016



Cuadro 6.4

REPÚBLICA DOMINICANA: Número de ahogamientos ocurridos y registrados por lugar del hecho, según grupos de edad, 2016.

Grupos de edad	Total	Lugar del hecho												
		Playa	Río / arroyo	Canal	Presa / represa	Piscina / Pileta	Cisterna	Mar abierto	Pozo / hoyo / zanja	Estanque / reservorio	Recipiente / cubeta	Lago / laguna	Séptico / cloaca	Cañada
Total	324	47	136	34	2	18	15	29	3	1	16	8	7	8
0-4	39	0	7	5	0	3	8	0	1	0	12	1	2	0
5-9	28	1	11	6	0	2	1	0	0	0	1	2	1	3
10-14	33	2	19	2	0	3	1	1	0	0	1	4	0	0
15-19	43	9	22	3	1	0	1	3	1	0	0	0	2	1
20-24	29	5	17	3	0	0	1	1	0	1	0	0	1	0
25-29	19	5	9	1	0	0	0	3	0	0	0	1	0	0
30-34	16	3	9	0	0	1	0	2	1	0	0	0	0	0
35-39	18	3	5	2	1	3	1	2	0	0	0	0	0	1
40-44	16	1	5	2	0	2	1	4	0	0	1	0	0	0
45-49	15	4	5	0	0	1	1	3	0	0	0	0	0	1
50-54	13	5	4	0	0	1	0	1	0	0	1	0	0	1
55-59	4	1	1	0	0	0	0	2	0	0	0	0	0	0
60-64	10	3	5	1	0	0	0	1	0	0	0	0	0	0
65 y más	16	5	6	3	0	0	0	1	0	0	0	0	0	1
Sin información	25	0	11	6	0	2	0	5	0	0	0	0	1	0

Fuente: Registros administrativos de la Oficina de Estadísticas y Cartografía de la Policía Nacional.
Nota: Cifras preliminares.

Cuadro 6.5

REPÚBLICA DOMINICANA: Número de ahogamientos ocurridos y registrados por sexo, según provincia, 2016.

Provincia	Total	Sexo	
		Hombre	Mujer
Total	324	284	40
Distrito Nacional	11	10	1
Azua	7	7	0
Baoruco	0	0	0
Barahona	4	2	2
Dajabón	2	2	0
Duarte	17	15	2
Elías Piña	4	4	0
El Seibo	7	6	1
Españillat	7	7	0
Independencia	3	3	0
La Altagracia	18	17	1
La Romana	11	11	0
La Vega	15	13	2
María Trinidad Sánchez	6	4	2
Monte Cristi	14	12	2
Pedernales	1	1	0
Peravia	9	6	3
Puerto Plata	19	15	4
Hermanas Mirabal	3	2	1
Samaná	13	9	4
San Cristóbal	21	19	2
San Juan	6	5	1
San Pedro de Macorís	10	9	1
Sánchez Ramírez	4	3	1
Santiago	32	29	3
Santiago Rodríguez	1	1	0
Valverde	11	11	0
Monseñor Nouel	5	4	1
Monte Plata	6	5	1
Hato Mayor	1	1	0
San José de Ocoa	3	3	0
Santo Domingo	53	48	5

Fuente: Registros administrativos de la Oficina de Estadísticas y Cartografía de la Policía Nacional.

Nota: Cifras preliminares.

Cuadro 6.6

REPÚBLICA DOMINICANA: Número de ahogamientos ocurridos y registrados por sexo, según región, 2016.

Región	Total	Sexo	
		Hombre	Mujer
Total	324	284	40
Cibao Norte	58	51	7
Cibao Sur	24	20	4
Cibao Nordeste	39	30	9
Cibao Noroeste	28	26	2
Valdesia	40	35	5
Enriquillo	8	6	2
El Valle	10	9	1
Yuma	36	34	2
Higuamo	17	15	2
Ozama o Metropolitana	64	58	6

Fuente: Registros administrativos de la Oficina de Estadísticas y Cartografía de la Policía Nacional.

Nota: Cifras preliminares.

Cuadro 6.7

REPÚBLICA DOMINICANA: Número de ahogamientos ocurridos y registrados por lugar del hecho, según provincia, 2016.

Provincia	Total	Lugar del hecho						
		Playa	Río / arroyo	Canal	Presa / represa	Piscina / Pileta	Cisterna	Mar abierto
Total	324	47	136	34	2	18	15	29
Distrito Nacional	11	0	3	0	0	0	0	7
Azua	7	1	1	3	0	0	2	0
Baoruco	0	0	0	0	0	0	0	0
Barahona	4	1	2	0	0	1	0	0
Dajabón	2	0	2	0	0	0	0	0
Duarte	17	0	15	0	0	0	1	0
Elías Piña	4	0	3	0	0	0	0	0
El Seibo	7	1	4	0	0	1	0	0
Españat	7	0	5	0	0	0	0	0
Independencia	3	0	1	0	0	0	0	0
La Altagracia	18	10	5	0	0	1	1	1
La Romana	11	3	3	0	0	0	2	0
La Vega	15	0	6	0	0	0	0	0
María Trinidad Sánchez	6	1	4	0	0	0	1	0
Monte Cristi	14	1	4	6	0	0	1	1
Pedernales	1	1	0	0	0	0	0	0
Peravia	9	1	2	4	0	1	0	0
Puerto Plata	19	5	11	0	0	2	0	1
Hermanas Mirabal	3	0	3	0	0	0	0	0
Samaná	13	5	0	0	0	1	0	7
San Cristóbal	21	4	11	0	0	1	1	0
San Juan	6	0	3	2	1	0	0	0
San Pedro de Macorís	10	6	2	0	0	0	0	1
Sánchez Ramírez	4	0	4	0	0	0	0	0
Santiago	32	0	13	12	1	2	0	0
Santiago Rodríguez	1	0	1	0	0	0	0	0
Valverde	11	0	4	7	0	0	0	0
Monseñor Nouel	5	0	5	0	0	0	0	0
Monte Plata	6	0	3	0	0	1	0	0
Hato Mayor	1	1	0	0	0	0	0	0
San José de Ocoa	3	0	0	0	0	3	0	0
Santo Domingo	53	6	16	0	0	4	6	11

Cuadro 6.7, continuación...

Provincia	Lugar del hecho						
	Pozo / hoyo / zanja	Estanque / reservorio	Recipiente / cubeta	Lago / laguna	Séptico / cloaca	Cañada	Sin información
Total	3	1	16	8	7	8	0
Distrito Nacional	0	0	0	0	1	0	0
Azua	0	0	0	0	0	0	0
Baoruco	0	0	0	0	0	0	0
Barahona	0	0	0	0	0	0	0
Dajabón	0	0	0	0	0	0	0
Duarte	0	0	1	0	0	0	0
Elías Piña	0	0	0	0	0	1	0
El Seibo	0	0	0	0	1	0	0
Españat	0	0	1	0	0	1	0
Independencia	0	1	0	1	0	0	0
La Altagracia	0	0	0	0	0	0	0
La Romana	0	0	1	0	1	1	0
La Vega	2	0	0	2	3	2	0
María Trinidad Sánchez	0	0	0	0	0	0	0
Monte Cristi	0	0	0	1	0	0	0
Pedernales	0	0	0	0	0	0	0
Peravia	0	0	1	0	0	0	0
Puerto Plata	0	0	0	0	0	0	0
Hermanas Mirabal	0	0	0	0	0	0	0
Samaná	0	0	0	0	0	0	0
San Cristóbal	0	0	3	0	0	1	0
San Juan	0	0	0	0	0	0	0
San Pedro de Macorís	0	0	0	1	0	0	0
Sánchez Ramírez	0	0	0	0	0	0	0
Santiago	1	0	1	1	0	1	0
Santiago Rodríguez	0	0	0	0	0	0	0
Valverde	0	0	0	0	0	0	0
Monseñor Nouel	0	0	0	0	0	0	0
Monte Plata	0	0	1	0	1	0	0
Hato Mayor	0	0	0	0	0	0	0
San José de Ocoa	0	0	0	0	0	0	0
Santo Domingo	0	0	7	2	0	1	0

Fuente: Registros administrativos de la Oficina de Estadísticas y Cartografía de la Policía Nacional.
Nota: Cifras preliminares.

Cuadro 6.8
 REPÚBLICA DOMINICANA: Número de ahogamientos ocurridos y registrados en el Distrito Nacional por lugar del hecho, según barrio, 2016.

Barrio	Total	Lugar del hecho		
		Río / arroyo	Mar abierto	Séptico / cloaca
Total	11	3	7	1
Honduras del Oeste	2	0	2	0
Tropical Metaldom	1	0	1	0
30 de Mayo	2	0	2	0
Cristo Rey	1	1	0	0
Gascue	1	0	0	1
Ciudad Colonial	1	1	0	0
Domingo Savio	1	1	0	0
Sin información	2	0	2	0

Fuente: Registros administrativos de la Oficina de Estadísticas y Cartografía de la Policía Nacional.

Nota: Cifras preliminares.

Cuadro 6.9

REPÚBLICA DOMINICANA: Número de ahogamientos ocurridos y registrados en la provincia Santo Domingo por lugar del hecho, según municipio, distrito municipal y barrio, 2016.

Municipio/Distrito Municipal /barrio	Total	Lugar del hecho							
		Playa	Río / arroyo	Piscina / Pileta	Cisterna	Mar abierto	Recipiente / cubeta	Lago / laguna	Cañada
Total	53	9	13	4	7	12	5	2	1
Santo Domingo Este (MG)	23	0	7	1	2	8	2	2	1
Santo Domingo Este	21	0	7	1	2	8	2	0	1
Villa Duarte	2	0	1	0	0	0	1	0	0
Ensanche Ozama	2	0	2	0	0	0	0	0	0
Los Mina Norte	1	0	1	0	0	0	0	0	0
Las Américas	2	0	0	0	0	2	0	0	0
Los Tres Brazos-Jardines del Ozama	1	0	1	0	0	0	0	0	0
Los Mameyes	1	0	0	0	0	1	0	0	0
Isabelita	2	0	0	0	0	2	0	0	0
El Tamarindo	2	0	0	0	0	0	1	0	1
Prado Oriental	1	0	0	0	1	0	0	0	0
Los Frailes	4	0	0	1	0	3	0	0	0
Manoguayabo (ZR)	2	0	2	0	0	0	0	0	0
Sin información	1	0	0	0	1	0	0	0	0
San Luis (DM)	2	0	0	0	0	0	0	2	0
San Luis	2	0	0	0	0	0	0	2	0
Santo Domingo Oeste (MG)	6	3	0	0	1	2	0	0	0
Santo Domingo Oeste	6	3	0	0	1	2	0	0	0
Herrera	2	0	0	0	0	2	0	0	0
Costa Verde	1	0	0	0	1	0	0	0	0
Manoguayabo (ZR)	3	3	0	0	0	0	0	0	0
Santo Domingo Norte (MG)	6	0	3	0	2	0	1	0	0
Santo Domingo Norte	5	0	2	0	2	0	1	0	0
Villa Mella	1	0	0	0	0	0	1	0	0
Santa Cruz	1	0	1	0	0	0	0	0	0
San Felipe	2	0	0	0	2	0	0	0	0
Higüero	1	0	1	0	0	0	0	0	0
La Victoria (DM)	1	0	1	0	0	0	0	0	0
La Ceiba	1	0	1	0	0	0	0	0	0
Boca Chica (MG)	12	6	0	1	2	2	1	0	0
Boca Chica	8	6	0	0	1	2	0	0	0
Boca Chica	9	6	0	0	1	2	0	0	0

Cuadro 5.12, continuación...

Municipio/Distrito Municipal /barrio	Total	Lugar del hecho							
		Playa	Río / arroyo	Piscina / Pileta	Cisterna	Mar abierto	Recipiente / cubeta	Lago / laguna	Cañada
La Caleta (DM)	3	0	0	1	1	0	1	0	0
La Caleta (ZU)	1	0	0	1	0	0	0	0	0
El Valiente	1	0	0	0	1	0	0	0	0
Campo Lindo	1	0	0	0	0	0	1	0	0
Los Alcarrizos (MG)	3	0	1	1	0	0	1	0	0
Los Alcarrizos	2	0	0	1	0	0	1	0	0
La Unión	1	0	0	1	0	0	0	0	0
La Piña	1	0	0	0	0	0	1	0	0
Pantoja(DM)	1	0	1	0	0	0	0	0	0
Pantoja	1	0	1	0	0	0	0	0	0
PedroBrand (MG)	3	0	2	1	0	0	0	0	0
Pedro Brand	3	0	2	1	0	0	0	0	0
Pedro Brand	2	0	1	1	0	0	0	0	0
Los Corozos	1	0	1	0	0	0	0	0	0

Fuente: Registros administrativos de la Oficina de Estadísticas y Cartografía de la Policía Nacional.

Nota: Cifras preliminares.

ZU: Zona Urbana

ZR: Zona rural

MG: Municipio general o cabecera

DM: Distrito municipal

Cuadro 6.10

REPÚBLICA DOMINICANA: Número de ahogamientos ocurridos y registrados por día de la semana, según lugar del hecho, 2016.

Lugar del hecho	Total	Día de la semana						
		Lunes	Martes	Miércoles	Jueves	Viernes	Sábado	Domingo
Total	324	44	54	36	41	29	42	78
Playa	47	3	5	6	4	6	6	17
Río/arroyo	136	16	17	17	17	14	17	38
Canal	34	7	10	4	5	1	4	3
Presa/represa	2	0	0	0	1	0	0	1
Piscina/Pileta	18	2	6	2	0	0	4	4
Cisterna	15	1	2	1	1	4	1	5
Mar abierto	29	10	8	3	0	1	2	5
Pozo/hoyo/zanja	3	0	0	0	0	0	2	1
Estanque/reservorio	1	0	0	0	0	0	1	0
Recipiente/cubeta	16	1	1	2	7	2	3	0
Lago/laguna	8	1	0	0	4	1	1	1
Séptico/cloaca	7	2	2	0	2	0	1	0
Cañada	8	1	3	1	0	0	0	3

Fuente: Registros administrativos de la Oficina de Estadísticas y Cartografía de la Policía Nacional.

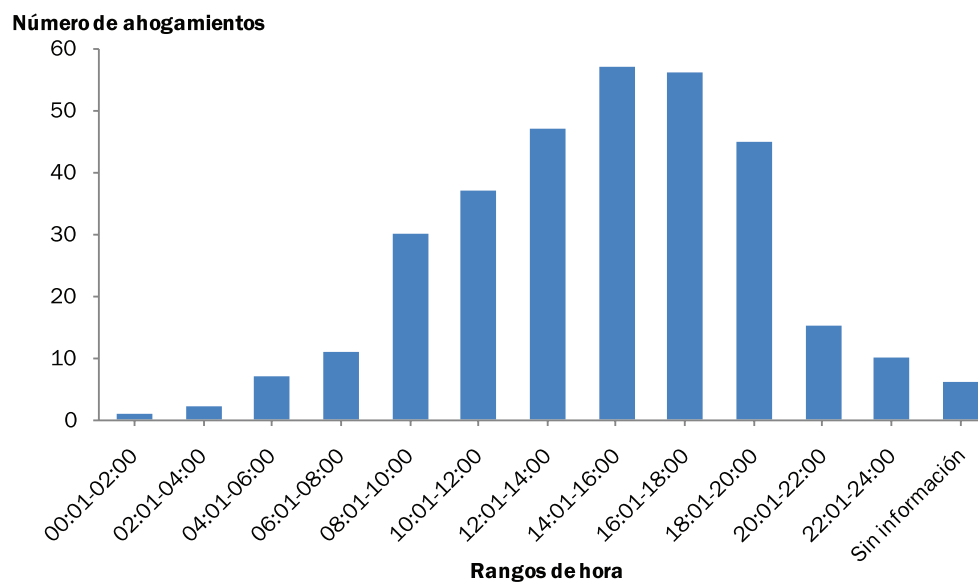
Nota: Cifras preliminares.


Cuadro 6.11
 REPÚBLICA DOMINICANA: Número de ahogamientos ocurridos y registrados por día de la semana, según rangos de hora, 2016.

Rangos de hora	Total	Día de la semana						
		Lunes	Martes	Miércoles	Jueves	Viernes	Sábado	Domingo
Total	324	44	54	36	41	29	42	78
00:01-02:00	1	0	0	0	0	0	1	0
02:01-04:00	2	0	0	0	0	1	0	1
04:01-06:00	7	6	0	0	0	0	0	1
06:01-08:00	11	4	2	1	0	3	0	1
08:01-10:00	30	3	3	6	6	3	2	7
10:01-12:00	37	3	9	4	3	7	4	7
12:01-14:00	47	8	7	7	6	3	7	9
14:01-16:00	57	5	9	3	14	3	3	20
16:01-18:00	56	11	9	6	6	3	7	14
18:01-20:00	45	3	9	6	3	5	11	8
20:01-22:00	15	1	1	1	0	1	4	7
22:01-24:00	10	0	5	0	0	0	2	3
Sin información	6	0	0	2	3	0	1	0

Fuente: Registros administrativos de la Oficina de Estadísticas y Cartografía de la Policía Nacional.
 Nota: Cifras preliminares.

Cuadro 6.11
 REPÚBLICA DOMINICANA: Número de ahogamientos ocurridos y registrados, según rangos de hora, 2016



A large, stylized logo consisting of a white 'E' and a yellow '7' on an orange background. The 'E' is a simple, blocky font. The '7' is a thick, yellow, sans-serif font with a horizontal top bar and a diagonal stem that curves slightly to the right.

ELECTROCUCIONES

Cuadro 7.1

REPÚBLICA DOMINICANA: Número de electrocuciones ocurridas y registradas por sexo, según mes, 2016

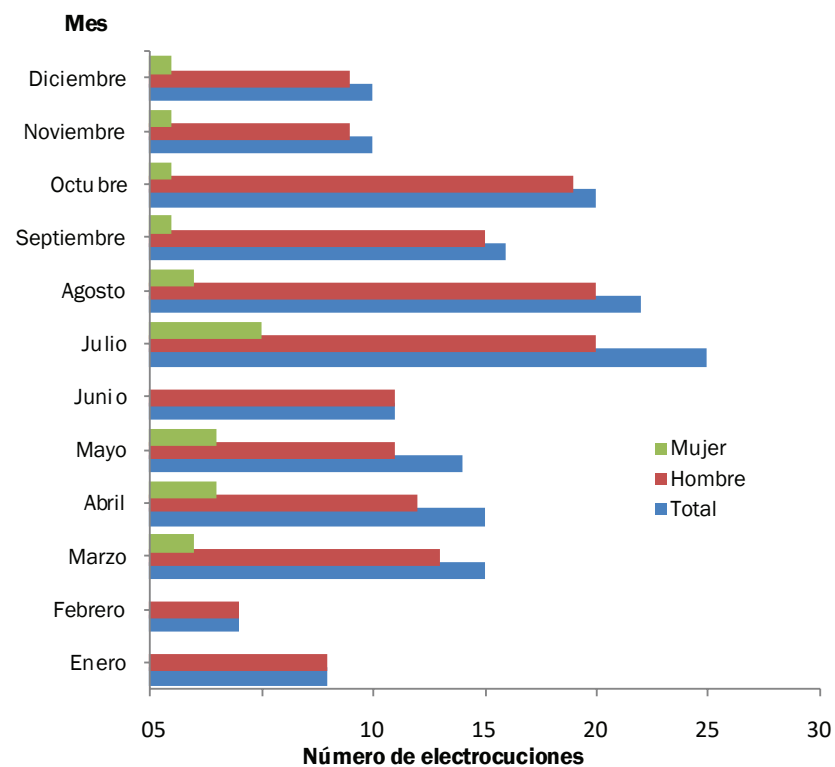
Mes	Total	Sexo	
		Hombre	Mujer
Total	170	151	19
Enero	8	8	0
Febrero	4	4	0
Marzo	15	13	2
Abril	15	12	3
Mayo	14	11	3
Junio	11	11	0
Julio	25	20	5
Agosto	22	20	2
Septiembre	16	15	1
Octubre	20	19	1
Noviembre	10	9	1
Diciembre	10	9	1

Fuente: Registros administrativos de la Oficina de Estadísticas y Cartografía de la Policía Nacional.

Nota: Cifras preliminares.

Gráfico 7.1

REPÚBLICA DOMINICANA: Número de electrocuciones ocurridas y registradas por sexo, según mes, 2016.



Cuadro 7.2

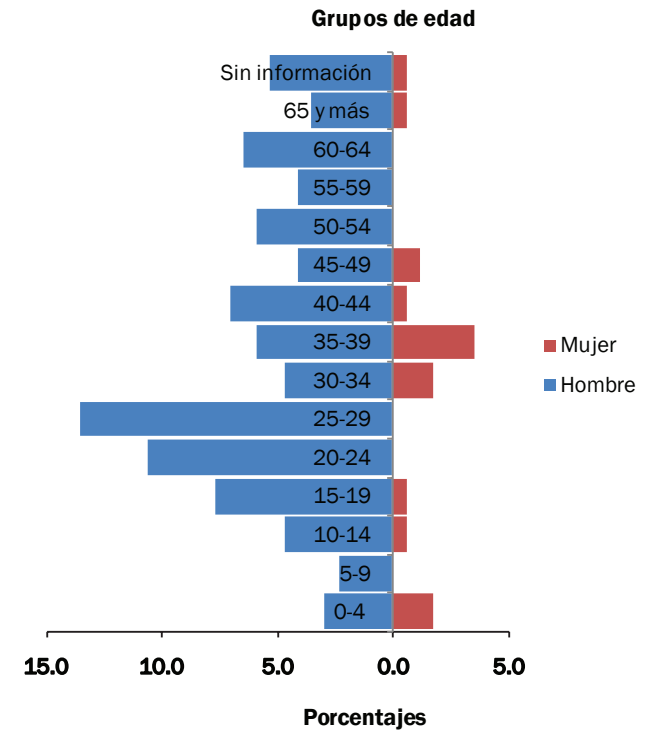
REPÚBLICA DOMINICANA: Número de electrocuciones ocurridas y registradas por sexo, según grupos de edad, 2016

Grupos de edad	Total	Sexo	
		Hombre	Mujer
Total	170	151	19
0-4	8	5	3
5-9	4	4	0
10-14	9	8	1
15-19	14	13	1
20-24	18	18	0
25-29	23	23	0
30-34	11	8	3
35-39	16	10	6
40-44	13	12	1
45-49	9	7	2
50-54	10	10	0
55-59	7	7	0
60-64	11	11	0
65 y más	7	6	1
Sin información	10	9	1

Fuente: Registros administrativos de la Oficina de Estadísticas y Cartografía de la Policía Nacional.
Nota: Cifras preliminares.

Gráfico 7.2

REPÚBLICA DOMINICANA: Composición porcentual de las electrocuciones ocurridas y registradas por sexo, según grupos de edad, 2016.



Cuadro 7.3

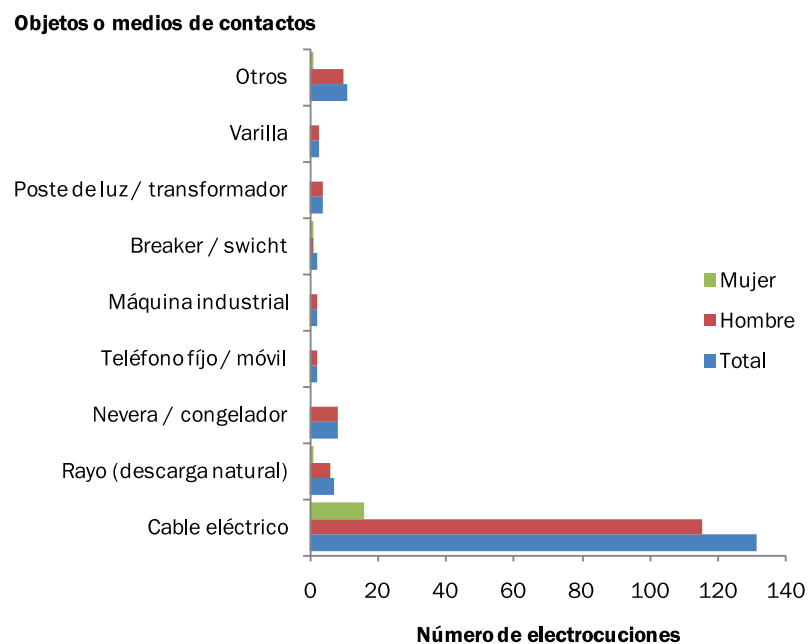
REPÚBLICA DOMINICANA: Número de electrocuciones ocurridas y registradas por sexo, según objetos o medios de contacto, 2016.

Objetos o medios de contacto	Total	Sexo	
		Hombre	Mujer
Total	170	151	19
Cable eléctrico	131	115	16
Rayo (descarga natural)	7	6	1
Nevera / congelador	8	8	0
Teléfono fijo / móvil	2	2	0
Máquina industrial	2	2	0
Breaker / swicht	2	1	1
Poste de luz / transformador	4	4	0
Varilla	3	3	0
Otros	11	10	1

Fuente: Registros administrativos de la Oficina de Estadísticas y Cartografía de la Policía Nacional.
Nota: Cifras preliminares.

Gráfico 7.3

REPÚBLICA DOMINICANA: Número de electrocuciones ocurridas y registradas por sexo, según objetos o medios de contacto, 2016.



Cuadro 7.4

REPÚBLICA DOMINICANA: Número de electrocuciones ocurridas y registradas por objetos o medios de contacto, según grupos de edad, 2016

Grupos de edad	Total	Objetos o medios de contacto								
		Cable eléctrico	Rayo (descarga natural)	Nevera / congelador	Teléfono fijo/móvil	Máquina industrial	Breaker / swicht	Poste de luz / transformador	Varilla	Otros
Total	170	131	7	8	2	2	2	4	3	11
0-4	8	7	0	0	0	0	0	0	0	1
5-9	4	1	0	3	0	0	0	0	0	0
10-14	9	5	1	1	0	0	0	0	1	1
15-19	14	12	0	0	1	0	0	0	0	1
20-24	18	12	1	0	0	2	0	1	0	2
25-29	23	15	2	1	1	0	0	0	0	4
30-34	11	9	1	0	0	0	0	1	0	0
35-39	16	14	0	1	0	0	0	0	1	0
40-44	13	12	0	0	0	0	0	0	0	1
45-49	9	4	2	1	0	0	1	1	0	0
50-54	10	10	0	0	0	0	0	0	0	0
55-59	7	5	0	0	0	0	1	0	0	1
60-64	11	11	0	0	0	0	0	0	0	0
65 y más	7	6	0	1	0	0	0	0	0	0
Sin información	10	8	0	0	0	0	0	1	1	0

Fuente: Registros administrativos de la Oficina de Estadísticas y Cartografía de la Policía Nacional.

Nota: Cifras preliminares.

Cuadro 7.5

REPÚBLICA DOMINICANA: Número de electrocuciones ocurridas y registradas por sexo, según provincia, 2016

Provincia	Total	Sexo	
		Hombre	Mujer
Total	170	151	19
Distrito Nacional	16	14	2
Azua	2	2	0
Baoruco	3	2	1
Barahona	2	2	0
Dajabón	1	1	0
Duarte	3	3	0
Elías Piña	2	2	0
El Seibo	1	0	1
Españillat	2	2	0
Independencia	1	1	0
La Altagracia	6	5	1
La Romana	4	3	1
La Vega	6	6	0
María Trinidad Sánchez	6	4	2
Monte Cristi	4	4	0
Pedernales	0	0	0
Peravia	2	1	1
Puerto Plata	4	3	1
Hermanas Mirabal	1	1	0
Samaná	0	0	0
San Cristóbal	11	10	1
San Juan	3	3	0
San Pedro de Macorís	6	6	0
Sánchez Ramírez	5	5	0
Santiago	14	13	1
Santiago Rodríguez	1	1	0
Valverde	3	2	1
Monseñor Nouel	4	4	0
Monte Plata	8	7	1
Hato Mayor	0	0	0
San José de Ocoa	0	0	0
Santo Domingo	49	44	5

Fuente: Registros administrativos de la Oficina de Estadísticas y Cartografía de la Policía Nacional.
Nota: Cifras preliminares.

Cuadro 7.6

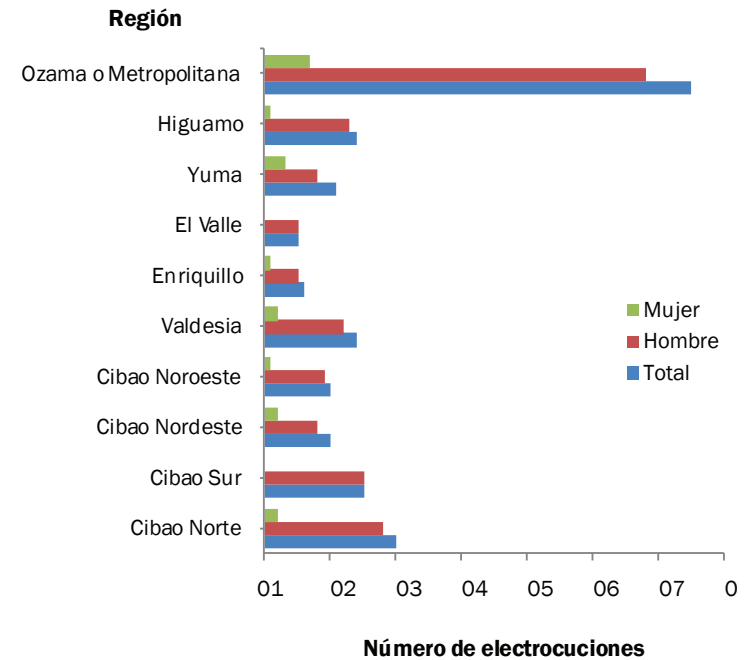
REPÚBLICA DOMINICANA: Número de electrocuciones ocurridas y registradas por sexo, según región, 2016.

Región	Total	Sexo	
		Hombre	Mujer
Total	170	151	19
Cibao Norte	20	18	2
Cibao Sur	15	15	0
Cibao Nordeste	10	8	2
Cibao Noroeste	10	9	1
Valdesia	14	12	2
Enriquillo	6	5	1
El Valle	5	5	0
Yuma	11	8	3
Higuamo	14	13	1
Ozama o Metropolitana	65	58	7

Fuente: Registros administrativos de la Oficina de Estadísticas y Cartografía de la Policía Nacional.
Nota: Cifras preliminares.

Gráfico 7.6

REPÚBLICA DOMINICANA: Número de electrocuciones ocurridas y registradas por sexo, según región, 2016.



Cuadro 7.7

REPÚBLICA DOMINICANA: Número de electrocuciones ocurridas y registradas por objetos o medios de contacto, según provincia, 2016.

Provincia	Total	Objetos o medios de contacto								
		Cable eléctrico	Rayo (descarga natural)	Nevera / congelador	Teléfono fijo / móvil	Máquina industrial	Breaker / suiche	Poste de luz / transformador	Varilla	Otros
Total	170	131	7	8	2	2	2	4	3	11
Distrito Nacional	16	15	0	0	0	0	0	0	0	1
Azua	2	1	0	1	0	0	0	0	0	0
Baoruco	3	3	0	0	0	0	0	0	0	0
Barahona	2	1	0	0	0	1	0	0	0	0
Dajabón	1	1	0	0	0	0	0	0	0	0
Duarte	3	2	0	0	0	0	0	0	0	1
Elías Piña	2	1	1	0	0	0	0	0	0	0
El Seibo	1	1	0	0	0	0	0	0	0	0
Españlat	2	2	0	0	0	0	0	0	0	0
Independencia	1	0	0	0	0	0	0	1	0	0
La Altagracia	6	4	0	0	0	0	0	0	1	1
La Romana	4	4	0	0	0	0	0	0	0	0
La Vega	6	5	0	0	0	0	0	0	0	1
María Trinidad Sánchez	6	5	1	0	0	0	0	0	0	0
Monte Cristi	4	3	0	1	0	0	0	0	0	0
Pedernales	0	0	0	0	0	0	0	0	0	0
Peravia	2	2	0	0	0	0	0	0	0	0
Puerto Plata	4	4	0	0	0	0	0	0	0	0
Hermanas Mirabal	1	1	0	0	0	0	0	0	0	0
Samaná	0	0	0	0	0	0	0	0	0	0
San Cristóbal	11	7	0	3	0	0	1	0	0	0
San Juan	3	1	2	0	0	0	0	0	0	0
San Pedro de Macorís	6	5	0	0	0	1	0	0	0	0
Sánchez Ramírez	5	3	0	0	0	0	0	1	0	1
Santiago	14	10	0	0	0	0	0	1	0	3
Santiago Rodríguez	1	0	1	0	0	0	0	0	0	0
Valverde	3	2	1	0	0	0	0	0	0	0
Monseñor Nouel	4	3	0	1	0	0	0	0	0	0
Monte Plata	8	7	0	0	1	0	0	0	0	0
Hato Mayor	0	0	0	0	0	0	0	0	0	0
San José de Ocoa	0	0	0	0	0	0	0	0	0	0
Santo Domingo	49	38	1	2	1	0	1	1	2	3

Fuente: Registros administrativos de la Oficina de Estadísticas y Cartografía de la Policía Nacional.
Nota: Cifras preliminares.

Cuadro 7.8

REPÚBLICA DOMINICANA: Número de electrocuciones ocurridas y registradas en el Distrito Nacional por objetos o medios de contacto, según barrio, 2016.

Barrio	Total	Objetos o medios de contacto	
		Cable eléctrico	Hoja de zinc
Total	16	15	1
Palma Real	1	1	0
Los Cacicazgos	2	2	0
Buenos Aires Mirador	1	1	0
Piantini	1	1	0
La Esperilla	1	1	0
Ensanche Naco	1	1	0
La Zurza	1	1	0
Simón Bolívar	1	1	0
Mejoramiento Social	1	1	0
Villa Francisca	1	1	0
Domingo Savio	5	4	1

Fuente: Registros administrativos de la Oficina de Estadísticas y Cartografía de la Policía Nacional.
Nota: Cifras preliminares.

Cuadro 7.9
 REPÚBLICA DOMINICANA: Número de electrocuciones ocurridas y registradas en la provincia Santo Domingo por objetos o medios de contacto, según municipio, ditrito y barrio, 2016.

Municipio / ditrito / barrio	Total	Objetos de contacto			
		Cable eléctrico	Nevera / congelador	Varilla	Otros
Total	49	38	2	2	7
Santo Domingo Este (MG)	17	13	1	1	2
Santo Domingo Este	14	11	0	1	2
Ensanche Ozama	1	1	0	0	0
Los Mina Norte	3	1	0	0	2
Los Mina Sur	1	1	0	0	0
Alma Rosa	1	1	0	0	0
Los Tres Brazos-Jardines del Ozama	2	1	0	1	0
Villa Faro	1	1	0	0	0
Cancino	1	1	0	0	0
Cancino Adentro	1	1	0	0	0
Hainamosa	2	2	0	0	0
Los Frailes	1	1	0	0	0
San Luís(DM)	3	2	1	0	0
San Isidro	2	1	1	0	0
El Naranjo	1	1	0	0	0
Santo Domingo Oeste (MG)	5	4	0	1	0
Las Caobas	1	1	0	0	0
San Miguel	1	1	0	0	0
Manoguayabo (ZU)	2	1	0	1	0
Manoguayabo (ZR)	1	1	0	0	0
Santo Domingo Norte (MG)	14	11	1	0	2
Santo Domingo Norte	13	11	1	0	1
Villa Mella	2	2	0	0	0
Sabana Perdida	1	1	0	0	0
El Edén	2	2	0	0	0
Guaricano	4	2	1	0	1
San Felipe	1	1	0	0	0
Duquesa	1	1	0	0	0
Higüero	1	1	0	0	0
Guanuma	1	1	0	0	0

Cuadro 7.9, continuación...

Municipio / distrito / barrio	Total	Objetos de contacto			
		Cable eléctrico	Nevera / congelador	Varilla	Otros
La Victoria (DM)	1	0	0	0	1
La Victoria	1	0	0	0	1
Boca Chica(MG)	9	6	0	0	3
Boca Chica	5	3	0	0	2
Boca Chica	4	3	0	0	1
El Valiente	1	0	0	0	1
La Caleta (DM)	4	3	0	0	1
La Caleta	1	1	0	0	0
El Valiente	1	1	0	0	0
Campo Lindo	2	1	0	0	1
San Antonio de Guerra (MG)	1	1	0	0	0
Mata de Palma	1	1	0	0	0
Los Alcarrizos (MG)	2	2	0	0	0
Pueblo Nuevo	1	1	0	0	0
La Esperanza	1	1	0	0	0
Pedro Brand (MG)	1	1	0	0	0
Pedro Brand	1	1	0	0	0

Fuente: Registros administrativos de la Oficina de Estadísticas y Cartografía de la Policía Nacional.

Cifras preliminares.

ZU: Zona Urbana.

ZR: Zona rural.

MG: Municipio general o cabecera.

DM: Distrito municipal.

Cuadro 7.10

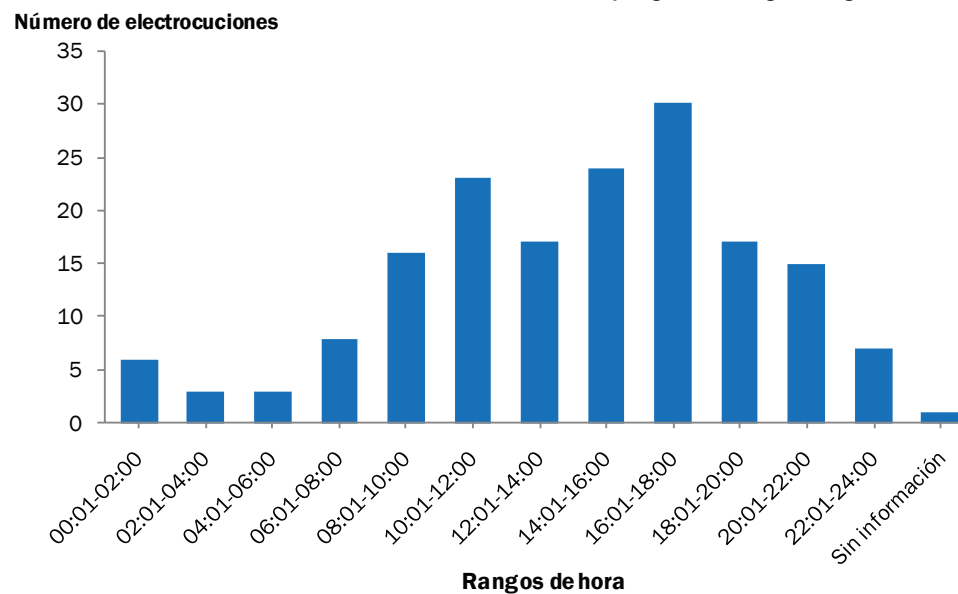
REPÚBLICA DOMINICANA: Número de electrocuciones ocurridas y registradas por día de la semana, según rangos de hora, 2016.

Rangos de hora	Total	Día de la semana						
		Lunes	Martes	Miércoles	Jueves	Viernes	Sábado	Domingo
Total	170	28	29	21	19	22	20	31
00:01-02:00	6	1	1	1	1	1	1	0
02:01-04:00	3	1	0	0	0	0	1	1
04:01-06:00	3	1	1	0	0	0	1	0
06:01-08:00	8	2	1	2	1	1	1	0
08:01-10:00	16	2	3	2	3	1	3	2
10:01-12:00	23	4	2	3	3	5	1	5
12:01-14:00	17	3	4	2	0	1	3	4
14:01-16:00	24	4	5	2	3	2	4	4
16:01-18:00	30	4	4	4	4	2	4	8
18:01-20:00	17	2	6	1	1	5	0	2
20:01-22:00	15	3	0	4	3	1	1	3
22:01-24:00	7	1	2	0	0	2	0	2
Sin información	1	0	0	0	0	1	0	0

Fuente: Registros administrativos de la Oficina de Estadísticas y Cartografía de la Policía Nacional.
Cifras preliminares.

Gráfico 7.10

REPÚBLICA DOMINICANA: Número de electrocuciones ocurridas y registradas, según rango de hora, 2016..



Cuadro 7.11

REPÚBLICA DOMINICANA: Número de electrocuciones ocurridas y registradas por objeto o medios de contacto, según rangos de hora, 2016.

Rangos de hora	Total	Objetos o medios de contacto								
		Cable eléctrico	Rayo (descarga natural)	Nevera/ congelador	Teléfono fijo/ móvil	Máquina industrial	Breaker/ suiche	Poste de luz/ transformador	Varilla	Otros
Total	170	131	7	8	2	2	2	4	3	11
00:01-02:00	6	5	0	1	0	0	0	0	0	0
02:01-04:00	3	2	0	0	0	0	0	0	0	1
04:01-06:00	3	3	0	0	0	0	0	0	0	0
06:01-08:00	8	8	0	0	0	0	0	0	0	0
08:01-10:00	16	13	0	1	0	0	0	1	0	1
10:01-12:00	23	17	0	1	0	1	1	1	0	2
12:01-14:00	17	14	1	0	0	0	0	0	1	1
14:01-16:00	24	19	3	1	0	0	0	1	0	0
16:01-18:00	30	24	2	0	0	1	0	0	1	2
18:01-20:00	17	9	1	2	1	0	1	1	1	1
20:01-22:00	15	10	0	1	1	0	0	0	0	3
22:01-24:00	7	6	0	1	0	0	0	0	0	0
Sin información	1	1	0	0	0	0	0	0	0	0

Fuente: Registros administrativos de la Oficina de Estadísticas y Cartografía de la Policía Nacional.
Nota: Cifras preliminares.

Accidentes de tránsito: Evento que ocurre en las vías públicas donde hay uno o más vehículos involucrados.

Ahogamiento: Muerte por asfixia ocurrida tras la inmersión en agua u otro líquido.

Atropellamiento de persona(s): Pasar un vehículo por encima de una o varias personas, chocar contra ella o ellas causándole la muerte.

Arma blanca: Instrumento con uno o más bordes utilizado como arma, con el que se pueden producir lesiones por penetración o corte. Incluye punzantes o cortopunzantes como cuchillo, puñal, machete, cuchilla y otros objetos de metal con esas características.

Automotor: Vehículo auto propulsado que se desplaza por la superficie terrestre y no sobre rieles, por ejemplo: automóviles, camiones, buses y motos. Quedan excluidos los aviones, buldóceres u otros similares.

Ciclomotor (passola): Motocicleta con un motor pequeño que le permite desarrollar poca velocidad.

Choque: Contacto de un vehículo contra otro, entre más de dos vehículos, o con animal en movimiento.

Convivencia: Es la interrelación entre ciudadanos con el Estado y con el entorno público. Esta incluye la ausencia de violencia; la tolerancia entre las diversas opciones morales, culturales o sociales, sin que se transgreda la ley; el cumplimiento de las reglas sociales, tanto formales como informales, y la simetría entre derechos y deberes (Sistema regional de indicadores estandarizados de convivencia y seguridad ciudadana).

Edad cumplida: Es el número de aniversarios cumplidos.

Electrocución: Es la muerte causada por el paso de corriente eléctrica a través del cuerpo humano (electrización).

Escenario o móvil detallado: Son las circunstancias en que sucedieron los hechos, ejemplo: violencia familiar, robo, etc.

Estrangulamiento: Muerte producida por la constricción del cuello, ejercida por un lazo, cuerda, cinturón, soga u otro objeto similar, sujeto a un punto fijo y sobre el cual se ejerce tracción del propio peso del cuerpo

Estrellamiento vehicular: choque de un vehículo en movimiento contra un objeto fijo (poste, árbol, pared, vehículo estacionado, vivienda u otros)

Homicidio: Lesiones que causan la muerte ocasionadas por una persona a otra (excluye las muertes por lesiones de tránsito).

Lugar del hecho: Sitio donde ocurre un evento.

Medio o método empleado: Comprende el instrumento utilizado para causar la lesión o la muerte, como: proyectil de arma de fuego, arma blanca, objeto contundente, estrangulamiento, entre otros medios.

Muertes en accidentes de tránsito: Es la muerte ocasionada por una lesión en un evento de tránsito (sin importar el momento en que suceda la muerte).

Muerte por caída: La muerte ocurre por la caída de un ocupante del vehículo, cuando éste estaba en movimiento.

Muerte por deslizamiento: La muerte ocurre cuando el vehículo se desliza por causa de irregularidad en la vía, materiales esparcidos en el suelo o pavimento, o por la pérdida del control del conductor.

Objetos contundentes: Son los que producen contusión en cualquier parte del cuerpo de la víctima, por ejemplo, palo, piedra, etc.

Objetos cortopunzantes: son dispositivos médicos como agujas, bisturís y otras herramientas que cortan o penetran en la piel. (Enciclopedia médica. Biblioteca nacional de Medicina de EE. UU.).

País de nacionalidad: Es un atributo jurídico que señala al individuo como miembro del pueblo constitutivo de un Estado. Es el vínculo legal que relaciona a un individuo con un Estado. La codificación se hará de acuerdo a la codificación internacional.

Robo con violencia (asalto, atraco y despojo): Apoderarse de un bien ajeno, mediante el ejercicio de cualquier tipo de violencia sobre las cosas.

Robo sin violencia (robos, robo simple, sustracción y hurtos):: Apoderarse de un bien ajeno sin ejercer violencia ni fuerza sobre las cosas.

Seguridad ciudadana: Es la situación de vivir en comunidad libre de riesgos, respetando los deberes y los derechos de todos los ciudadanos. (Sistema regional de indicadores estandarizados de convivencia y seguridad ciudadana).

Sexo: Características orgánicas que distinguen al sexo masculino del femenino.

Suicidio: Lesiones intencionales autoinfligidas en personas mayores de cinco años.

Sumersión: Es la acción de quitar la vida a una persona introduciéndola en el agua u otro medio líquido.

Sustancias tóxicas: Son aquellas que ingeridas son capaces de producir daños o la muerte de una persona, por ejemplo: la lejía, el amoníaco, “tres pasitos” o cualquier tipo de sustancia que produzca efectos letales.

Variables de tiempo: Las variables temporales corresponden al momento en que ocurrió la lesión fatal (hora, fecha, mes, día y año).

Variables espaciales: Se refiere a los niveles geográficos de la división político-administrativa que ubica el punto donde ocurrió el hecho. De acuerdo a la organización territorial en República Dominicana, se refiere a la región, provincia, municipio, distrito municipal y barrio.

Variables demográficas: Las variables demográficas hacen referencia a los atributos propios de las personas, estos son: sexo, edad y nacionalidad.

Vehículo: Un vehículo es un medio de locomoción que permite el traslado de un lugar a otro, incluye: automóvil, camión, carro, bicicleta, motocicleta, camioneta, jepeta, entre otros.

Vía: Camino, calle por donde se transita.

Vuelco: Acción y resultado del volcamiento de un vehículo.

