

Tu municipio en cifras

Edición Especial

Municipio
San Antonio de Guerra

Provincia
Santo Domingo

Región
Ozama



Densidad Poblacional, 2022
209 hab/km²



Ley de creación vigente
106-04 del 24 de febrero del 2004



Extensión Territorial
283.2 km²

Fuentes: ONE. X Censo Nacional de Población y Vivienda, 2022.
Metadatos de Municipios del Geoportal del Instituto Geográfico Nacional José Joaquín Hungría Morell (IGN-JJHM).

Demografía

59,299

Población total, 2022



29,814

Total de mujeres, 2022



29,485

Total de Hombres, 2022



Distritos Municipales

	Mujeres	Hombres	Total
San Antonio de Guerra	27,493	27,069	54,562
Hato Viejo (D. M.)	2,321	2,416	4,737

Fuente: ONE. X Censo Nacional de Población y Vivienda, 2022.

Índice de Feminidad,
2022



101
Mujeres


Por
cada



100
Hombres

Fuente: ONE. X Censo Nacional de Población y Vivienda, 2022.

Viviendas



26,732

Total de viviendas,
2022



6,051

Viviendas
desocupadas, 2022



20,659

Viviendas ocupadas,
2022



22

Viviendas colectivas,
2022

Fuente: ONE. X Censo Nacional de Población y Vivienda, 2022.

Hogares



20,885

Hogares en viviendas
particulares ocupadas,
2022



59,205

Población en
hogares, 2022

2.8

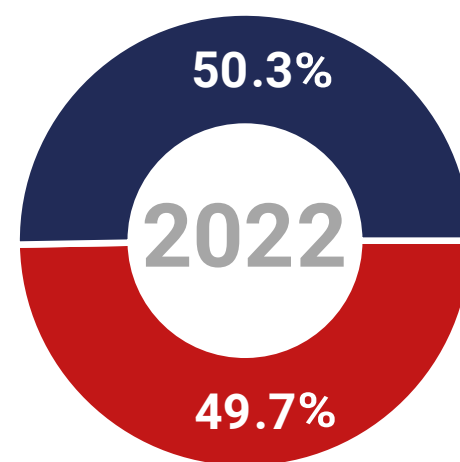
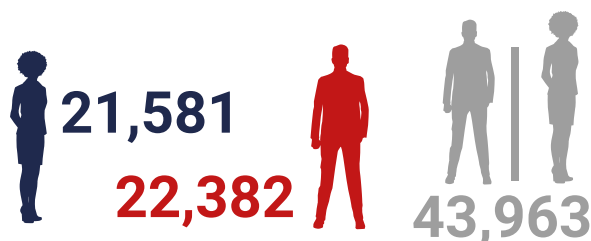
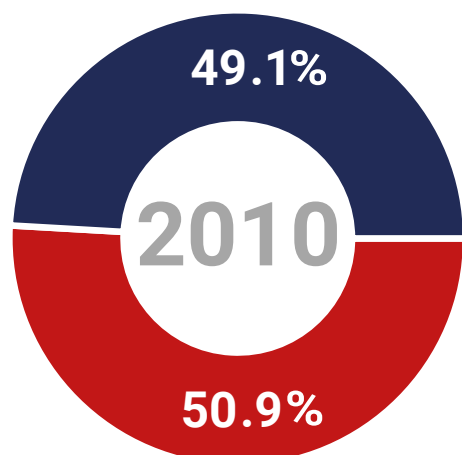
Promedio de
personas por
hogar, 2022

Fuente: ONE. X Censo Nacional de Población y Vivienda, 2022.





Distribución de la población censada por sexo, según año censal



Leyenda

■ Mujeres ■ Hombres ■ Total

Nota: Datos disponibles a partir de la creación del territorio como Municipio mediante ley.
Fuentes: ONE. Censo Nacional de Población y Vivienda 2010 y 2022.

Tasa anual media de crecimiento poblacional intercensal, según período censal

Período:
2010-2022

2.53

(Por cada 100 habitantes)

Nota: Datos disponibles a partir de la creación del territorio como Municipio mediante ley.
Fuentes: ONE. Censo Nacional de Población y Vivienda 2010 y 2022.