

Anuario de Estadísticas
Muertes Accidentales y Violentas **2015**



Ficha técnica

Nombre de la publicación	Anuario de Estadísticas de Muertes Accidentales y Violentas, 2015.
Objetivo general del producto	Ofrecer información estadística sobre el volumen y caracterización de las muertes violentas y de los accidentes de tránsito con resultados trágicos que ocurren a nivel nacional.
Descripción general del producto	Información estadística a nivel nacional y desagregada que permite conocer las características de los eventos violentos y accidentales: homicidios, suicidios, accidentes de tránsito, electrocuciones y ahogamientos.
Año de inicio del producto estadístico	2015
Tipo de levantamiento	La Policía Nacional realiza informes sobre los casos de muertes accidentales y violentas, de los que se extraen las variables esenciales para conformar una base de datos.
Periodicidad del levantamiento de la información	Mensual.
Cobertura geográfica	Nacional y provincial. Para el Distrito Nacional y Santo Domingo, las informaciones se desagregan a nivel de municipio, distrito municipal y barrio.
Fuentes de información	Registros administrativos de la Policía Nacional.
Fecha de la publicación	Diciembre, 2016
Medio utilizado para la difusión de las publicaciones	Página Web de la ONE.
Datos del contacto	Director Nacional de la Oficina Nacional de Estadística: <i>Alexandra Izquierdo</i> , Tel. 809-682-7777, ext. 2104 email: alexandra.izquierdo@one.gob.do Director de Estadísticas Continuas: <i>Luis Madera Sued</i> , Tel. 809-682-7777, ext. 3838, email: luis.madera@one.gob.do Enc. División de Estadísticas Judiciales y Culturales: <i>Francisco Florencio</i> , Tel. 809-682-7777, ext. 3828 email: francisco.florencio@one.gob.do
Unidad encargada	División de Estadísticas Judiciales y Culturales del Departamento de Estadísticas Demográficas, Sociales, Judiciales y Culturales.

Personal directivo de la publicación Anuario de Estadísticas de Muertes Accidentales y Violentas, 2015

Directora Nacional de Estadística: **Alexandra Izquierdo**

Director de Estadísticas Continuas: **Luis Madera Sued**

Departamento Estadísticas Demográficas, Sociales, Judiciales y Culturales

División de Estadísticas Judiciales y Culturales

Encargado: **Francisco Florencio Solís**

Técnico: **Belkis Caminero**

Técnico auxiliar: **Daysi Tolentino**

Digitadora: **Elba Medrano**

Apoyo interinstitucional

Encargado del Departamento de Estadísticas y

Cartografía de la Policía Nacional: **Coronel Elvis Polanco Reyes**

Técnico Auxiliar de la Policía Nacional: **Capitán Fernando Encarnación**

Técnico Auxiliar de la Policía Nacional: **Félix Batia Pimentel**

Digitador: **Jesús Capellán**

Apoyo editorial

Encargado del Departamento de Comunicaciones: **Felipe Vallejos**

Encargada de la División de Publicaciones: **Raysa Hernández**

Diagramación: **Camilo Cáceres**

Diseño de portada: **Marianny Oller**

Correctora de estilo: **Margarita Marmolejos V.**

Índice

	Contenido
Presentación.....	7
Muertes Accidentales y Violentas.....	9
Accidentes de tránsito.....	13
Suicidios.....	37
Homicidios.....	59
Muertes de mujeres en condiciones de violencia.....	95
Ahogamientos.....	115
Electrocuciones.....	129

Presentación

Conocer el volumen y las causas de muertes accidentales y violentas de un país en un determinado período de tiempo, permite a los tomadores de decisiones y quienes implementan políticas públicas, enfocar sus esfuerzos y recursos de manera efectiva a los fines de que se reduzcan este tipo de muertes.

En ese contexto, la Oficina Nacional de Estadística presenta el Anuario de Estadísticas de Muertes Accidentales y Violentas 2015, donde se muestra al público las características de las muertes ocurridas, el perfil sociodemográfico de las personas que fallecen y las circunstancias que rodean al hecho.

Este contenido, cuyos datos son procesados y organizados por la ONE, los facilita la Policía Nacional, que remite a esta institución de manera periódica los registros administrativos de eventos violentos y accidentes. Cada registro es clasificado en muertes por homicidio, suicidio, ahogamiento, electrocución y por accidentes de tránsito terrestre.

El Anuario de Muertes Accidentales y Violentas 2015 es la oportunidad de contribuir de manera significativa a las instituciones que diseñan políticas públicas en prevención de muertes y lesiones en escenarios de accidentes y violencia. Por igual, busca edificar a la ciudadanía sobre estos fenómenos ante los cuales nadie está ajeno ni exento.

Alexandra Izquierdo
Directora Nacional

Muertes Accidentales y Violentas

Cuadro 1.1

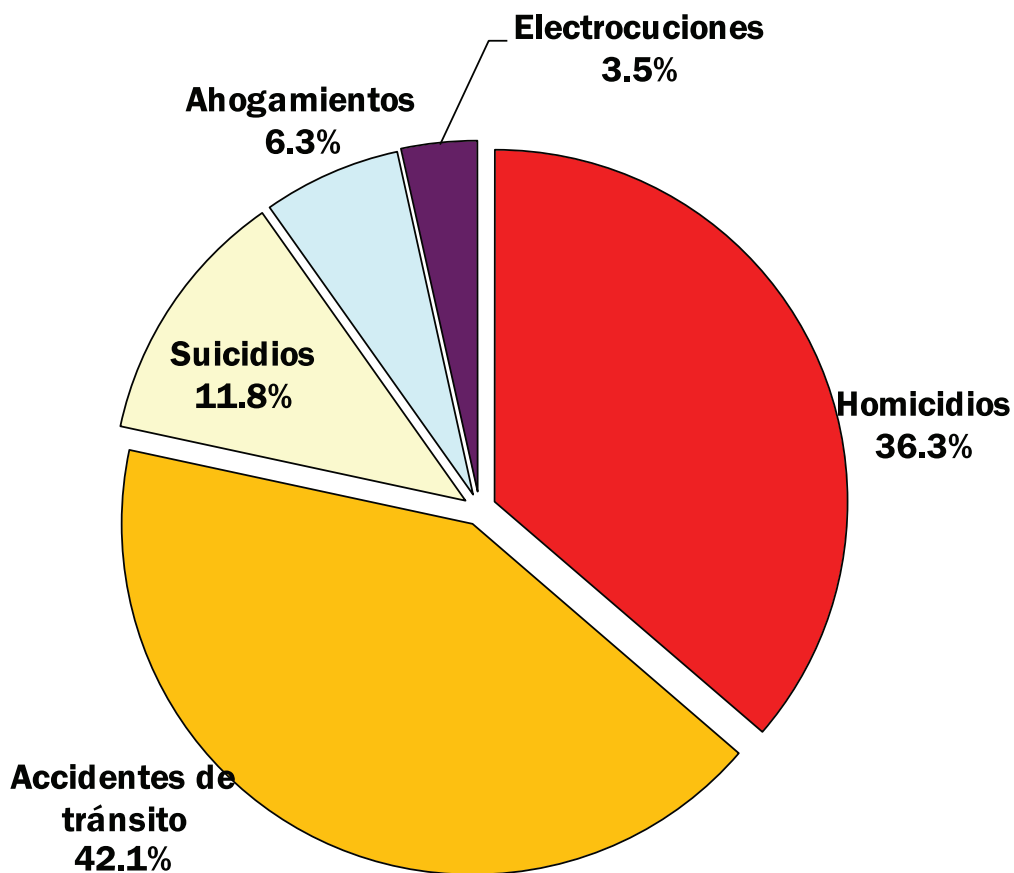
REPÚBLICA DOMINICANA: Número de muertes accidentales y violentas ocurridas y registradas, por sexo, según causa, 2015

Causa	Total	Sexo	
		Hombre	Mujer
Total	4,626	4,069	557
Homicidios	1,680	1,522	158
Accidentes de tránsito	1,946	1,703	243
Suicidios	547	465	82
Ahogamientos	293	245	48
Electrocuciones	160	134	26

Fuente: Registros administrativos de la Oficina de Estadísticas y Cartografía de la Policía Nacional. Cifras preliminares.

Gráfico 1.1

REPÚBLICA DOMINICANA: Distribución porcentual de las muertes accidentales y violentas ocurridas y registradas, según causa, 2015



Cuadro 1.2

REPÚBLICA DOMINICANA: Número de muertes accidentales y violentas ocurridas y registradas, por causa, según provincia, 2015.

Provincia	Total de muertes	Causa				
		Homicidios	Accidentes de tránsito	Suicidios	Ahogamientos	Electrocuciones
Total país	4,626	1,680	1,946	547	293	160
Distrito Nacional	349	208	64	42	20	15
Azua	126	26	61	21	13	5
Baoruco	56	18	30	5	3	0
Barahona	97	40	37	7	7	6
Dajabón	56	16	31	6	3	0
Duarte	205	75	104	15	9	2
Elías Piña	26	14	1	4	4	3
El Seibo	37	15	19	0	3	0
Españat	146	36	86	16	2	6
Independencia	23	5	13	3	2	0
La Altagracia	247	72	125	23	24	3
La Romana	114	49	46	11	8	0
La Vega	256	67	146	30	6	7
María Trinidad Sánchez	65	14	41	5	5	0
Monte Cristi	63	16	26	10	10	1
Pedernales	10	5	3	1	1	0
Peravia	110	33	45	18	6	8
Puerto Plata	186	34	99	29	19	5
Hermanas Mirabal	69	13	44	6	1	5
Samaná	67	21	29	7	7	3
San Cristóbal	241	95	98	22	17	9
San Juan	139	42	75	16	3	3
San Pedro de Macorís	149	42	70	17	13	7
Sánchez Ramírez	71	23	38	6	2	2
Santiago	472	207	164	68	22	11
Santiago Rodríguez	30	5	15	10	0	0
Valverde	106	23	60	14	9	0
Monseñor Nouel	127	44	69	6	3	5
Monte Plata	91	28	44	10	7	2
Hato Mayor	45	13	19	4	7	2
San José de Ocoa	23	11	9	2	0	1
Santo Domingo	824	370	235	113	57	49

Fuente: Estimaciones y Proyecciones, Oficina Nacional de Estadística (ONE).
Cifras preliminares.

Accidentes de tránsito

Cuadro 2.1

REPÚBLICA DOMINICANA: Número de accidentes de tránsito terrestre que causaron muertes, por día de la semana, según mes, 2015.

Mes	Total	Día de la semana						
		Lunes	Martes	Miércoles	Jueves	Viernes	Sábado	Domingo
Total	1,734	268	175	168	219	207	273	424
Enero	154	22	14	15	39	17	17	30
Febrero	151	21	15	15	20	17	25	38
Marzo	144	25	19	8	12	16	24	40
Abril	151	20	9	21	16	28	27	30
Mayo	133	16	9	8	14	13	23	50
Junio	134	17	16	18	11	16	24	32
Julio	121	18	14	13	14	13	17	32
Agosto	152	23	17	7	18	22	27	38
Septiembre	126	20	14	19	15	12	15	31
Octubre	129	28	7	14	19	17	22	22
Noviembre	147	34	11	8	18	15	16	45
Diciembre	192	24	30	22	23	21	36	36

Fuente: Registros administrativos de la Oficina de Estadísticas y Cartografía de la Policía Nacional.
Cifras preliminares.

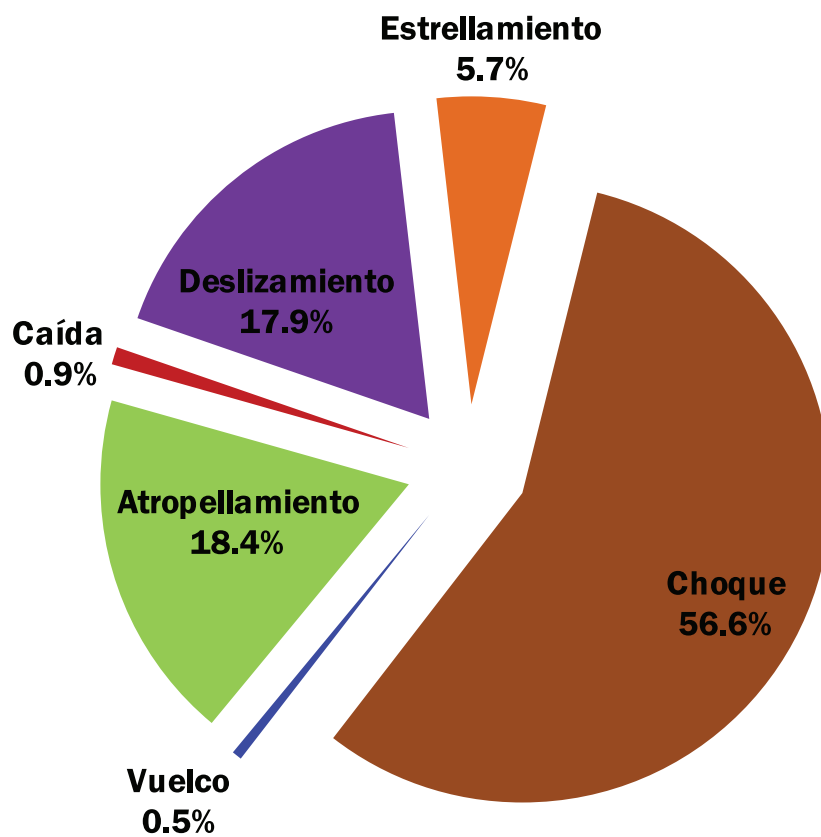
Cuadro 2.2

REPÚBLICA DOMINICANA: Número de accidentes de tránsito terrestre que causaron muertes, por día de la semana, según tipos de accidente, 2015.

Tipos de accidente	Total	Día de la semana						
		Lunes	Martes	Miércoles	Jueves	Viernes	Sábado	Domingo
Total	1,734	268	175	168	219	207	273	424
Choque	981	151	109	108	110	110	161	232
Vuelco	9	1	0	2	2	3	1	0
Atropellamiento	319	48	31	26	49	40	63	62
Caída	16	1	3	1	3	2	3	3
Deslizamiento	310	49	21	22	44	41	37	96
Estrellamiento	99	18	11	9	11	11	8	31

Fuente: Registros administrativos de la Oficina de Estadísticas y Cartografía de la Policía Nacional.
Cifras preliminares.

Gráfico 2.2
REPÚBLICA DOMINICANA: Composición porcentual de los accidentes de tránsito terrestre que causaron muertes, según tipo de accidentes, 2015



Cuadro 2.3

REPÚBLICA DOMINICANA: Número de accidentes de tránsito terrestre que causaron muertes, por tipos de accidente, según provincia, 2015.

Provincia	Total	Tipos de accidente					
		Choque	Vuelco	Atropellamiento	Caída	Deslizamiento	Estrellamiento
Total	1,734	981	9	319	16	310	99
Distrito Nacional	64	29	0	21	2	7	5
Azua	54	27	2	13	0	6	6
Baoruco	27	14	0	1	3	5	4
Barahona	35	26	0	3	0	6	0
Dajabón	30	13	0	4	0	11	2
Duarte	88	52	0	17	0	18	1
Elías Piña	1	0	0	0	0	1	0
El Seibo	17	7	0	3	0	6	1
Españillat	81	53	0	10	0	12	6
Independencia	8	4	0	2	0	2	0
La Altagracia	108	69	0	12	3	20	4
La Romana	46	21	0	12	0	9	4
La Vega	136	79	0	21	1	30	5
María Trinidad. Sánchez	34	23	0	4	0	7	0
Monte Cristi	24	10	1	3	1	8	1
Pedernales	3	1	0	0	0	2	0
Peravia	40	23	0	10	0	6	1
Puerto Plata	81	52	0	13	0	11	5
Hermanas Mirabal	38	24	0	2	0	11	1
Samaná	27	13	0	4	0	6	4
San Cristóbal	83	48	0	15	0	16	4
San Juan	63	34	0	8	1	16	4
San Pedro de Macorís	67	40	0	10	2	11	4
Sánchez Ramírez	37	21	1	4	1	10	0
Santiago	151	97	0	33	0	13	8
Santiago Rodríguez	13	7	1	1	0	2	2
Valverde	53	23	0	16	1	11	2
Monseñor Nouel	60	32	0	15	0	10	3
Monte Plata	27	14	0	8	0	4	1
Hato Mayor	15	8	1	1	0	5	0
San José de Ocoa	9	0	3	2	1	2	1
Santo Domingo	214	117	0	51	0	26	20

Fuente: Registros administrativos de la Oficina de Estadísticas y Cartografía de la Policía Nacional.
Cifras preliminares.

Cuadro 2.4

REPÚBLICA DOMINICANA: Distribución absoluta y porcentual de los accidentes de tránsito terrestre que causaron muertes, según provincia, 2015.

Provincia	Total	Porcentaje (%)
Total	1,734	100.0
Distrito Nacional	64	3.7
Azua	54	3.1
Baoruco	27	1.6
Barahona	35	2.0
Dajabón	30	1.7
Duarte	88	5.1
Elías Piña	1	0.1
El Seibo	17	1.0
Españillat	81	4.7
Independencia	8	0.5
La Altagracia	108	6.2
La Romana	46	2.7
La Vega	136	7.8
María Trinidad. Sánchez	34	2.0
Monte Cristi	24	1.4
Pedernales	3	0.2
Peravia	40	2.3
Puerto Plata	81	4.7
Hermanas Mirabal	38	2.2
Samaná	27	1.6
San Cristóbal	83	4.8
San Juan	63	3.6
San Pedro de Macorís	67	3.9
Sánchez Ramírez	37	2.1
Santiago	151	8.7
Santiago Rodríguez	13	0.7
Valverde	53	3.1
Monseñor Nouel	60	3.5
Monte Plata	27	1.6
Hato Mayor	15	0.9
San José de Ocoa	9	0.5
Santo Domingo	214	12.3

Fuente: Registros administrativos de la Oficina de Estadísticas y Cartografía de la Policía Nacional. Cifras preliminares.

Cuadro 2.5

REPÚBLICA DOMINICANA: Número de accidentes de tránsito terrestre que causaron muertes, por día de la semana, según provincia, 2015.

Provincia	Total	Día de la semana						
		Lunes	Martes	Miércoles	Jueves	Viernes	Sábado	Domingo
Total	1,734	268	175	168	219	207	273	424
Distrito Nacional	64	7	6	9	8	5	14	15
Azua	54	7	5	8	6	6	7	15
Baoruco	27	3	4	2	7	2	5	4
Barahona	35	9	3	6	5	2	3	7
Dajabón	30	9	3	1	3	4	5	5
Duarte	88	15	7	5	10	9	13	29
Elías Piña	1	1	0	0	0	0	0	0
El Seibo	17	6	3	2	0	3	0	3
Españillat	81	10	11	6	13	9	14	18
Independencia	8	1	0	1	0	2	3	1
La Altagracia	108	13	14	12	18	15	17	19
La Romana	46	5	7	5	4	5	7	13
La Vega	136	22	13	5	22	17	14	43
María Trinidad Sánchez	34	3	3	5	1	5	8	9
Monte Cristi	24	1	4	2	4	1	4	8
Pedernales	3	0	0	0	0	0	0	3
Peravia	40	11	4	5	5	6	3	6
Puerto Plata	81	12	5	5	5	15	13	26
Hermanas Mirabal	38	4	2	8	5	6	7	6
Samaná	27	5	3	2	6	2	5	4
San Cristóbal	83	14	12	7	13	7	13	17
San Juan	63	10	8	4	10	9	8	14
San Pedro de Macorís	67	9	3	5	8	12	14	16
Sánchez Ramírez	37	5	4	3	2	2	8	13
Santiago	151	27	13	16	15	19	23	38
Santiago Rodríguez	13	2	0	1	4	0	1	5
Valverde	53	9	4	6	6	4	10	14
Monseñor Nouel	60	13	5	6	8	8	7	13
Monte Plata	27	4	1	1	1	6	7	7
Hato Mayor	15	3	2	2	2	1	0	5
San José de Ocoa	9	0	1	1	2	2	1	2
Santo Domingo	214	28	25	27	26	23	39	46

Fuente: Registros administrativos de la Oficina de Estadísticas y Cartografía de la Policía Nacional.
Cifras preliminares.

Cuadro 2.6
 REPÚBLICA DOMINICANA: Número de accidentes de tránsito terrestre que causaron muertes, por mes, según provincia, 2015.

Provincia	Total	Mes											
		Enero	Febrero	Marzo	Abril	Mayo	Junio	Julio	Agosto	Septiembre	Octubre	Noviembre	Diciembre
Total	1,734	154	151	144	151	133	134	121	152	126	129	147	192
Distrito Nacional	64	9	6	10	3	3	2	4	7	4	6	3	7
Azua	54	6	5	6	4	4	4	4	5	3	3	6	4
Baoruco	27	4	4	1	3	1	1	0	5	1	0	4	3
Barahona	35	3	2	4	3	3	5	2	2	5	2	3	1
Dajabón	30	2	4	2	4	5	1	1	2	5	0	1	3
Duarte	88	7	9	10	6	6	7	8	7	6	7	4	11
Elías Piña	1	0	0	0	0	1	0	0	0	0	0	0	0
El Seibo	17	0	1	1	3	1	2	1	2	1	0	3	2
Españat	81	5	3	9	6	2	7	8	7	9	6	9	10
Independencia	8	2	0	0	0	0	1	1	1	2	0	0	1
La Altagracia	108	11	10	7	15	3	9	8	9	5	4	14	13
La Romana	46	4	2	1	4	7	2	7	6	5	0	4	4
La Vega	136	14	14	13	8	15	10	7	13	5	8	15	14
María Trinidad Sánchez	34	3	2	2	5	1	2	7	3	2	0	0	7
Monte Cristi	24	1	0	0	2	2	3	1	2	4	0	1	8
Pedernales	3	0	0	2	0	0	0	0	0	0	0	1	0
Peravia	40	6	2	5	8	3	1	2	1	4	4	1	3
Puerto Plata	81	6	3	6	12	3	5	4	9	9	14	3	7
Hermanas Mirabal	38	3	2	4	6	2	5	2	2	6	3	2	1
Samaná	27	4	1	4	2	2	2	2	3	0	3	1	3
San Cristóbal	83	5	7	3	2	8	8	3	8	6	15	10	8
San Juan	63	4	10	3	7	5	6	1	7	5	4	3	8
San Pedro de Macorís	67	2	3	6	8	4	4	7	6	5	8	4	10
Sánchez Ramírez	37	4	4	4	2	4	2	2	2	1	2	6	4
Santiago	151	18	10	10	13	18	13	7	8	8	14	13	19
Santiago Rodríguez	13	4	2	0	0	1	0	0	1	2	0	3	0
Valverde	53	5	10	4	5	4	4	4	4	1	0	6	6
Monseñor Nouel	60	2	5	1	5	7	6	9	3	3	4	6	9
Monte Plata	27	0	3	0	1	1	6	1	1	3	5	3	3
Hato Mayor	15	2	3	1	1	2	0	2	1	1	0	1	1
San José de Ocoa	9	2	1	0	1	0	0	1	0	1	2	0	1
Santo Domingo	214	16	23	25	12	15	16	15	25	14	15	17	21

Fuente: Registros administrativos de la Oficina de Estadísticas y Cartografía de la Policía Nacional.
 Cifras preliminares.

Cuadro 2.7

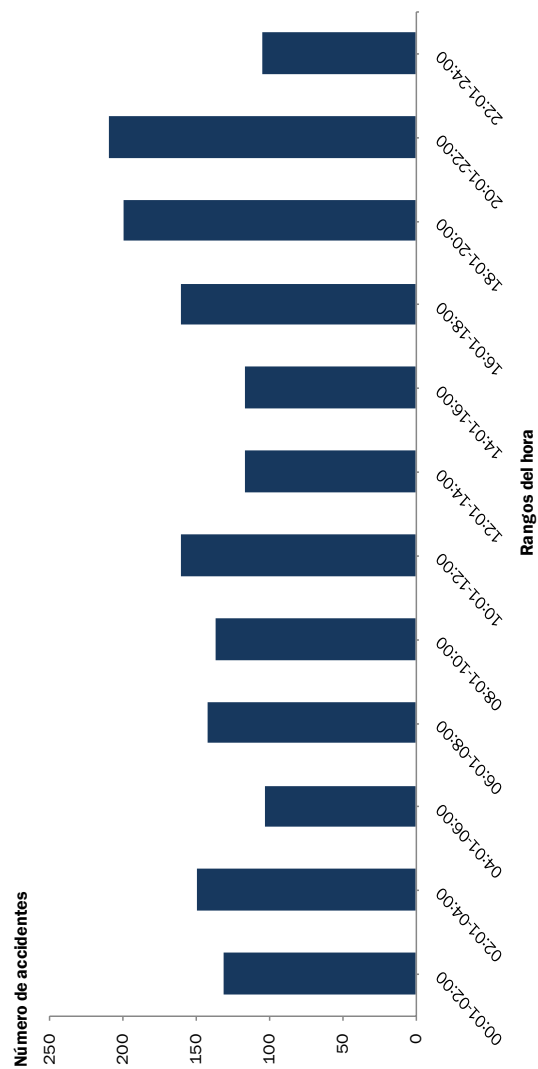
REPÚBLICA DOMINICANA: Número de accidentes de tránsito terrestre que causaron muertes, según rangos de hora, 2015.

Rangos de hora	Total	Mes											
		Enero	Febrero	Marzo	Abril	Mayo	Junio	Julio	Agosto	Septiembre	Octubre	Noviembre	Diciembre
Total	1,734	154	151	144	151	133	134	121	152	126	129	147	192
00:01-02:00	131	9	14	10	11	8	13	11	13	9	13	5	15
02:01-04:00	150	18	15	12	10	12	9	17	9	15	7	9	17
04:01-06:00	103	6	6	16	5	9	5	7	9	10	3	12	15
06:01-08:00	142	12	10	11	18	7	8	13	14	6	13	16	14
08:01-10:00	137	21	19	9	16	9	12	5	12	5	6	13	10
10:01-12:00	161	12	11	13	14	14	15	12	19	10	17	16	8
12:01-14:00	117	7	8	7	10	5	9	8	5	15	11	19	13
14:01-16:00	117	12	8	9	9	9	7	6	10	11	10	13	13
16:01-18:00	161	11	11	11	14	13	20	10	14	13	19	5	20
18:01-20:00	200	18	17	11	16	20	14	8	16	14	14	21	31
20:01-22:00	210	18	21	27	22	14	17	14	17	14	10	11	25
22:01-24:00	105	10	11	8	6	13	5	10	14	4	6	7	11

Fuente: Registros administrativos de la Oficina de Estadísticas y Cartografía de la Policía Nacional.
Cifras preliminares.

Cuadro 2.7

REPÚBLICA DOMINICANA: Número de accidentes de tránsito terrestre que causaron muertes, según rango de hora, 2015



Cuadro 2.8

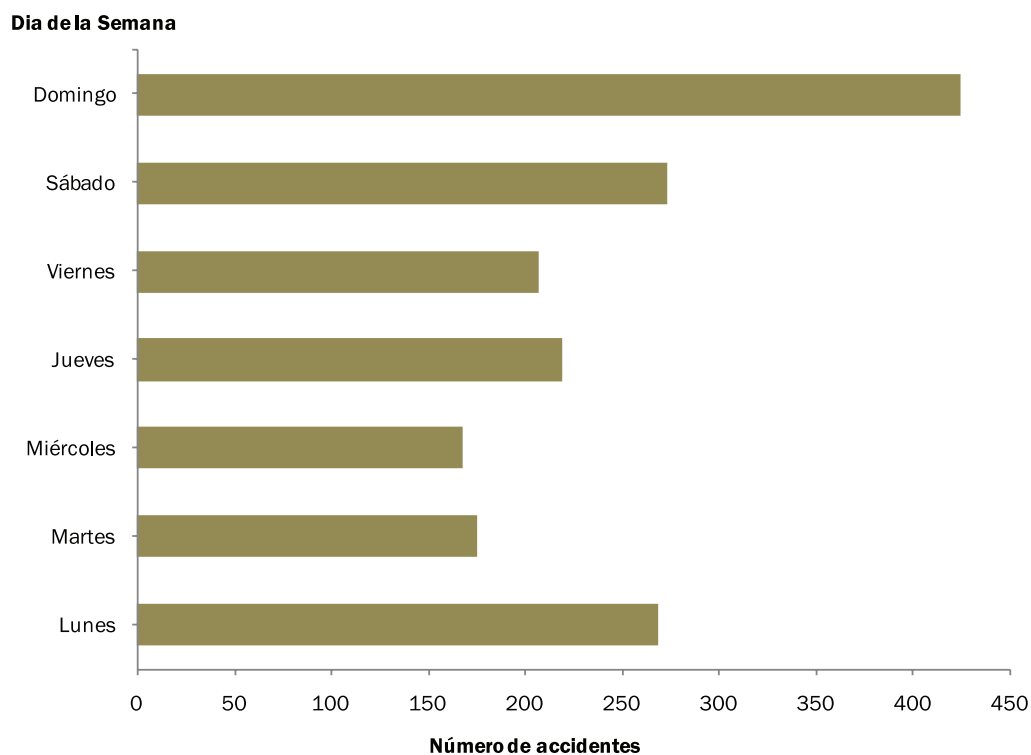
REPÚBLICA DOMINICANA: Número de accidentes de tránsito terrestre que causaron muertes, por día de la semana, según rangos de hora, 2015

Rangos de hora	Total	Día de la semana						
		Lunes	Martes	Miércoles	Jueves	Viernes	Sábado	Domingo
Total	1,734	268	175	168	219	207	273	424
00:01-02:00	131	29	6	9	14	13	20	40
02:01-04:00	150	32	10	9	12	17	22	48
04:01-06:00	103	30	9	8	10	12	14	20
06:01-08:00	142	22	16	17	30	17	14	26
08:01-10:00	137	13	22	14	22	11	22	33
10:01-12:00	161	22	14	21	19	24	28	33
12:01-14:00	117	20	14	15	13	13	23	19
14:01-16:00	117	16	10	15	15	17	16	28
16:01-18:00	161	24	18	13	21	24	25	36
18:01-20:00	200	25	24	14	27	21	31	58
20:01-22:00	210	25	21	21	24	27	32	60
22:01-24:00	105	10	11	12	12	11	26	23

Fuente: Registros administrativos de la Oficina de Estadísticas y Cartografía de la Policía Nacional.
Cifras preliminares.

Gráfico 2.8

REPÚBLICA DOMINICANA: Número de accidentes terrestre que causaron muertes, por día de la semana, 2015.



Cuadro 2.9

REPÚBLICA DOMINICANA: Número de accidentes de tránsito terrestre que causaron muertes, por tipos, según rangos de hora, 2015.

Rangos de hora	Total	Tipos de accidente					
		Choque	Vuelco	Atropellamiento	Caída	Deslizamiento	Estrellamiento
Total	1,734	981	9	319	16	310	99
00:01-02:00	131	71	1	7	1	42	9
02:01-04:00	150	82	0	19	0	29	20
04:01-06:00	103	51	1	14	0	33	4
06:01-08:00	142	70	1	34	3	24	10
08:01-10:00	137	69	1	29	1	28	9
10:01-12:00	161	92	1	41	2	15	10
12:01-14:00	117	68	2	25	0	17	5
14:01-16:00	117	61	0	22	2	22	10
16:01-18:00	161	97	0	28	2	28	6
18:01-20:00	200	113	1	43	2	33	8
20:01-22:00	210	139	0	42	2	22	5
22:01-24:00	105	68	1	15	1	17	3

Fuente: Registros administrativos de la Oficina de Estadísticas y Cartografía de la Policía Nacional.
Cifras preliminares.

Cuadro 2.10

REPÚBLICA DOMINICANA: Número de accidentes de tránsito terrestre que causaron muertes, por rangos de hora de ocurrencia, según provincia, 2015.

Provincia	Total	Rangos de hora de ocurrencia											
		00:01-02:00	02:01-04:00	04:01-06:00	06:01-08:00	08:01-10:00	10:01-12:00	12:01-14:00	14:01-16:00	16:01-18:00	18:01-20:00	20:01-22:00	22:01-24:00
Total	1,734	131	150	103	142	137	161	117	117	161	200	210	105
Distrito Nacional	64	5	2	2	3	8	9	10	4	6	8	5	2
Azua	54	3	4	5	5	1	7	6	5	5	4	8	1
Baoruco	27	3	0	2	1	6	3	1	3	3	2	3	0
Barahona	35	2	7	2	1	1	3	2	3	2	5	4	3
Dajabón	30	3	4	5	0	4	3	2	1	2	2	4	0
Duarte	88	3	8	6	8	1	8	12	4	6	10	15	7
Elias Piña	1	0	0	0	0	0	0	0	0	0	0	0	1
El Seibo	17	3	2	0	3	0	1	1	0	2	3	1	1
Españillat	81	6	5	11	6	7	9	8	7	8	5	5	4
Independencia	8	0	1	0	0	0	3	0	0	1	3	0	0
La Altagracia	108	6	8	4	16	11	7	1	7	12	14	14	8
La Romana	46	6	3	1	3	3	2	1	5	3	8	7	4
La Vega	136	9	11	12	10	18	12	8	6	8	22	14	6
María Trinidad Sánchez	34	2	1	1	2	1	3	1	6	2	3	9	3
Monte Cristi	24	2	3	2	4	1	3	0	1	2	2	3	1
Pedernales	3	0	0	1	1	0	0	0	0	0	0	1	0
Peravia	40	3	5	1	5	2	4	1	3	1	5	8	2
Puerto Plata	81	7	10	6	10	7	8	6	4	9	6	8	0
Hermanas Mirabal	38	2	6	0	5	2	2	3	6	4	3	5	0
Samaná	27	2	4	1	2	1	1	1	4	2	3	5	1
San Cristóbal	83	9	4	4	5	6	6	7	2	11	17	6	6
San Juan	63	6	6	2	5	5	3	3	1	7	13	6	6
San Pedro de Macorís	67	11	7	3	4	4	3	2	4	8	8	7	6
Sánchez Ramírez	37	2	6	2	5	4	2	2	4	4	2	3	1
Santiago	151	14	13	7	19	6	16	5	14	17	12	16	12
Santiago Rodríguez	13	2	1	0	2	2	0	1	0	1	1	3	0
Valverde	53	2	0	3	6	5	5	1	4	3	8	10	6
Monseñor Nouel	60	2	8	2	3	5	8	5	0	5	10	10	2
Monte Plata	27	1	2	2	2	0	2	4	1	7	1	2	3
Hato Mayor	15	1	0	0	0	0	3	3	1	0	2	3	2
San José de Ocoa	9	2	1	0	0	2	0	2	1	0	0	0	1
Santo Domingo	214	12	18	16	6	24	25	18	16	20	18	25	16

Fuente: Registros administrativos de la Oficina de Estadísticas y Cartografía de la Policía Nacional.
Cifras preliminares.

Cuadro 2.11

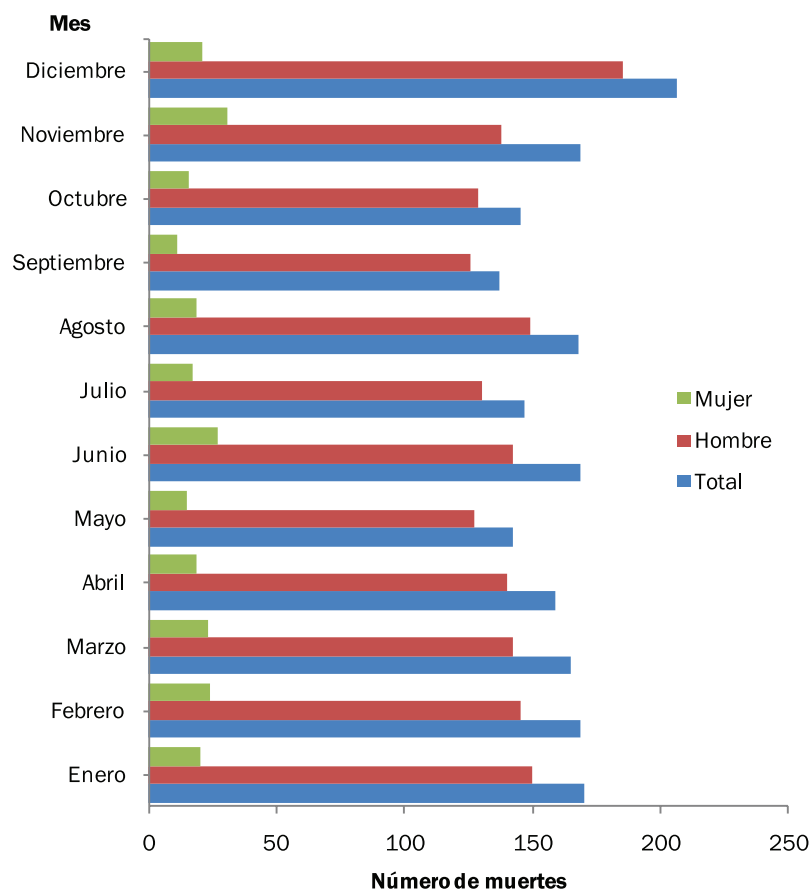
REPÚBLICA DOMINICANA: Número de muertes ocurridas y registradas en accidentes de tránsito terrestre, por sexo, según mes, 2015.

Mes	Total	Sexo	
		Hombre	Mujer
Total	1,946	1,703	243
Enero	170	150	20
Febrero	169	145	24
Marzo	165	142	23
Abril	159	140	19
Mayo	142	127	15
Junio	169	142	27
Julio	147	130	17
Agosto	168	149	19
Septiembre	137	126	11
Octubre	145	129	16
Noviembre	169	138	31
Diciembre	206	185	21

Fuente: Registros administrativos de la Oficina de Estadísticas y Cartografía de la Policía Nacional. Cifras preliminares.

Gráfico 2.11

REPÚBLICA DOMINICANA: Número de muertes en accidentes de tránsito terrestre por sexo, según mes, 2015



Cuadro 2.12

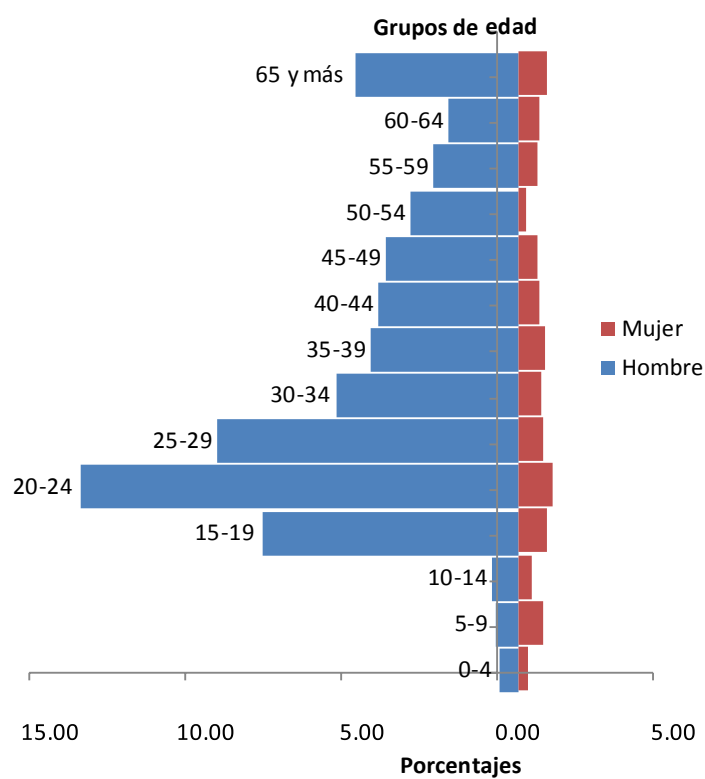
REPÚBLICA DOMINICANA: Número de muertes ocurridas y registradas en accidentes de tránsito terrestre, por sexo, según grupos de edad, 2015.

Grupos de edad	Total	Sexo	
		Hombre	Mujer
Total	1,946	1,703	243
0-4	17	11	6
5-9	30	14	16
10-14	24	16	8
15-19	177	159	18
20-24	294	273	21
25-29	204	188	16
30-34	127	113	14
35-39	109	92	17
40-44	100	87	13
45-49	95	83	12
50-54	72	67	5
55-59	65	53	12
60-64	57	44	13
65 y más	120	102	18
Sin información	455	401	54

Fuente: Registros administrativos de la Oficina de Estadísticas y Cartografía de la Policía Nacional.
Cifras preliminares.

Gráfico 2.12

REPÚBLICA DOMINICANA: Composición porcentual de las muertes ocurridas y registradas en accidentes de tránsito por sexo, según grupos de edad, 2015



Cuadro 2.13

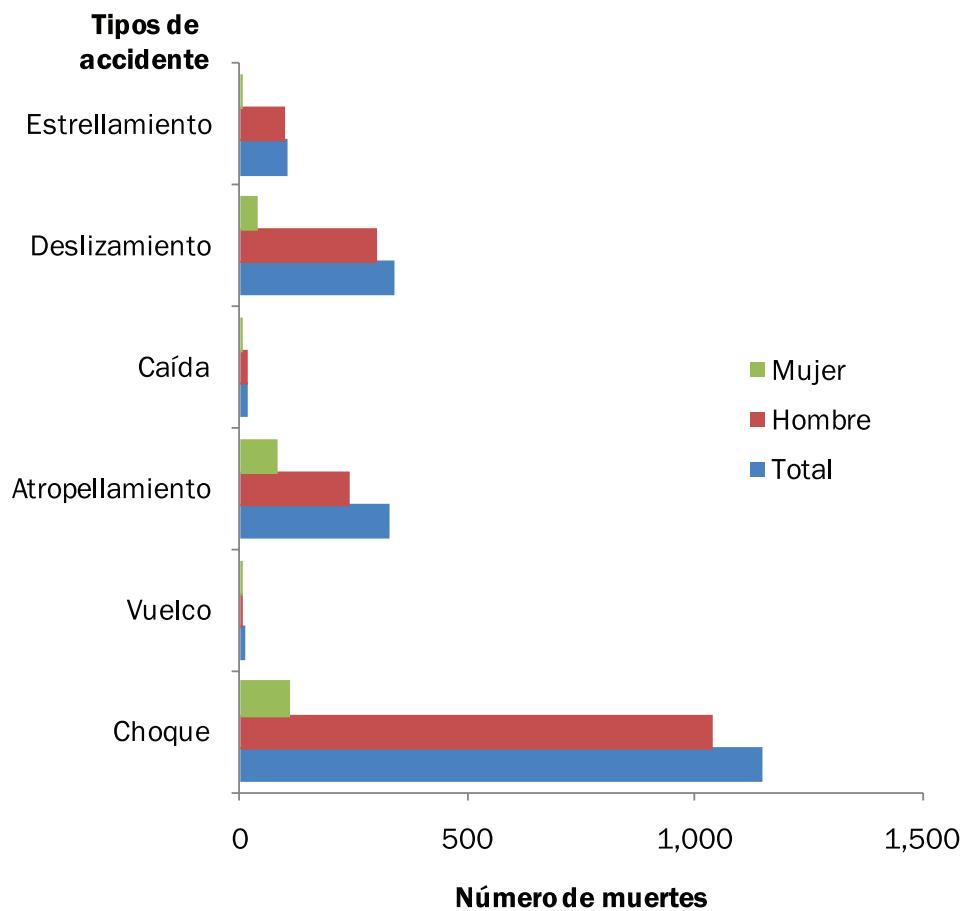
REPÚBLICA DOMINICANA: Número de muertes ocurridas y registradas en accidentes de tránsito terrestre, por sexo, según tipos de accidente, 2015.

Tipos de accidente	Total	Sexo	
		Hombre	Mujer
Total	1,946	1,703	243
Choque	1,148	1,041	107
Vuelco	9	6	3
Atropellamiento	326	243	83
Caída	16	14	2
Deslizamiento	341	301	40
Estrellamiento	106	98	8

Fuente: Registros administrativos de la Oficina de Estadísticas y Cartografía de la Policía Nacional.
Cifras preliminares.

Cuadro 2.13

REPÚBLICA DOMINICANA: Número de muertes en accidentes de tránsito terrestre por sexo, según tipo de accidentes, 2015



Cuadro 2.14

REPÚBLICA DOMINICANA: Número de muertes ocurridas y registradas en accidentes de tránsito terrestre, por sexo, según provincia, 2015.

Provincia	Total	Sexo	
		Hombre	Mujer
Total	1,946	1,703	243
Distrito Nacional	64	56	8
Azua	61	53	8
Baoruco	30	23	7
Barahona	37	33	4
Dajabón	31	25	6
Duarte	104	95	9
Elías Piña	1	1	0
El Seibo	19	18	1
Españillat	86	79	7
Independencia	13	12	1
La Altagracia	125	107	18
La Romana	46	43	3
La Vega	146	131	15
María Trinidad Sánchez	41	38	3
Monte Cristi	26	25	1
Pedernales	3	2	1
Peravia	45	41	4
Puerto Plata	99	82	17
Hermanas Mirabal	44	39	5
Samaná	29	25	4
San Cristóbal	98	87	11
San Juan	75	67	8
San Pedro de Macorís	70	62	8
Sánchez Ramírez	38	33	5
Santiago	164	148	16
Santiago Rodríguez	15	14	1
Valverde	60	46	14
Monseñor Nouel	69	59	10
Monte Plata	44	31	13
Hato Mayor	19	15	4
San José de Ocoa	9	8	1
Santo Domingo	235	205	30

Fuente: Registros administrativos de la Oficina de Estadísticas y Cartografía de la Policía Nacional.
Cifras preliminares.

Cuadro 2.15

REPÚBLICA DOMINICANA: Número de choques registrados, por medios de transporte, según vehículo con el que chocó, 2015.

Vehículo con el que chocó	Total de choques	Medios de transporte									
		Automóvil	Motocicleta / ciclomotor (Passola)	Camioneta	Camión	Autobús	Minibús / Miniván	Jeepeta / Jeep	Bicicleta	Sin información	
Total	981	51	864	13	18	8	5	18	3	1	
Automóvil	134	14	113	0	1	0	0	5	1	0	
Motocicleta / ciclomotor (passola)	243	3	237	1	0	0	0	1	1	0	
Camioneta	69	2	61	2	2	0	0	1	1	0	
Camión	150	10	119	5	9	3	0	4	0	0	
Autobús	26	1	23	0	0	2	0	0	0	0	
Minibús / Miniván	21	0	15	1	1	1	3	0	0	0	
Patana	16	1	11	0	1	1	0	2	0	0	
Jeepeta / Jeep	111	11	90	4	2	1	0	3	0	0	
Tractor	1	0	1	0	0	0	0	0	0	0	
Ambulancia	1	0	1	0	0	0	0	0	0	0	
Pala mecánica	1	0	1	0	0	0	0	0	0	0	
Animal	16	1	15	0	0	0	0	0	0	0	
Sin información	192	8	177	0	2	0	2	2	0	1	

Fuente: Registros administrativos de la Oficina de Estadísticas y Cartografía de la Policía Nacional.
Cifras preliminares.

Cuadro 2.16

REPÚBLICA DOMINICANA: Número de accidentes de tránsito terrestre que causaron muertes, por día de la semana, según región, 2015

Región	Total	Día de la semana						
		Lunes	Martes	Miércoles	Jueves	Viernes	Sábado	Domingo
Total	1,734	268	175	168	219	207	273	424
Cibao Norte	313	49	29	27	33	43	50	82
Cibao Sur	233	40	22	14	32	27	29	69
Cibao Nordeste	187	27	15	20	22	22	33	48
Cibao Noroeste	121	22	11	10	17	9	20	32
Valdesia	186	32	22	21	26	21	24	40
Enriquillo	73	13	7	9	12	6	11	15
El Valle	63	10	8	4	10	9	8	14
Yuma	171	24	24	19	22	23	24	35
Higuamo	109	16	6	8	11	19	21	28
Ozama o Metropolitana	278	35	31	36	34	28	53	61

Fuente: Registros administrativos de la Oficina de Estadísticas y Cartografía de la Policía Nacional.
Cifras preliminares.

Cuadro 2.17

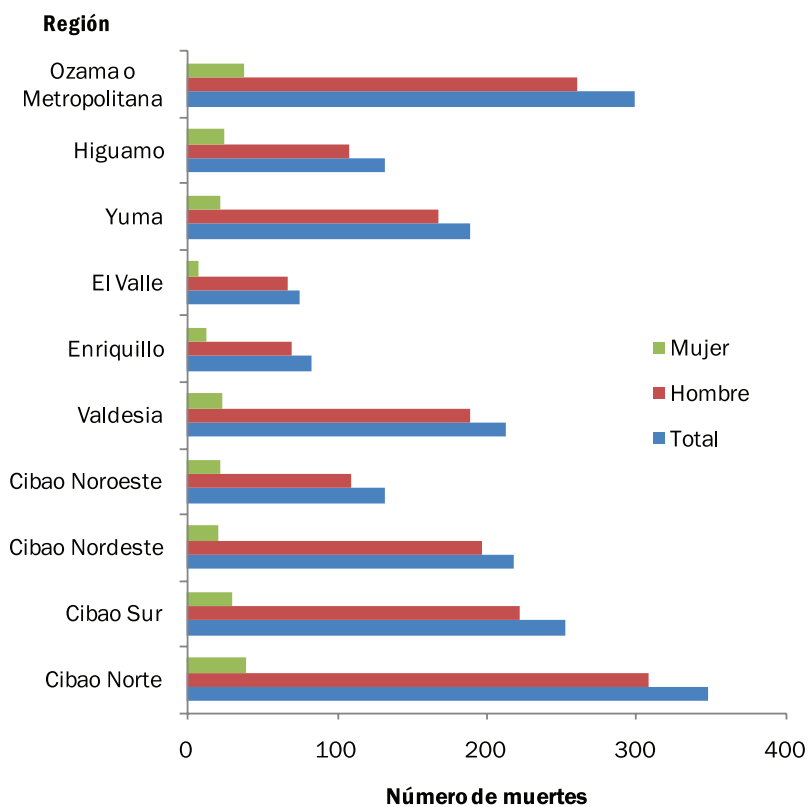
REPÚBLICA DOMINICANA: Número de muertes en accidentes de tránsito terrestre, por sexo, según región, 2015.

Región	Total	Sexo	
		Hombre	Mujer
Total	1,946	1,703	243
Cibao Norte	349	309	40
Cibao Sur	253	223	30
Cibao Nordeste	218	197	21
Cibao Noroeste	132	110	22
Valdesia	213	189	24
Enriquillo	83	70	13
El Valle	76	68	8
Yuma	190	168	22
Higuamo	133	108	25
Ozama o Metropolitana	299	261	38

Fuente: Registros administrativos de la Oficina de Estadísticas y Cartografía de la Policía Nacional. Cifras preliminares.

Cuadro 2.17

REPÚBLICA DOMINICANA: Número de muertes en accidentes de tránsito terrestre, por sexo, según región, 2015.



Cuadro 2.18

REPÚBLICA DOMINICANA: Número de accidentes de tránsito terrestre que causaron muertes, por tipos de vía, según rango de hora, 2015.

Provincia	Total	Tipos de vía										
		Autopista	Avenida	Calle	Carretera	Túnel	Puente	Autovía	Bulevar	Cruce	Camino vecinal	Sin información
Total	1,734	251	249	336	715	1	10	10	6	1	1	154
Distrito Nacional	64	3	49	8	1	0	0	0	0	0	0	3
Azua	54	0	1	3	47	0	0	0	0	0	0	3
Baoruco	27	0	0	9	16	0	2	0	0	0	0	0
Barahona	35	0	9	4	17	0	0	0	0	1	0	4
Dajabón	30	0	0	7	19	0	1	0	0	0	0	3
Duarte	88	3	9	21	43	0	1	0	0	0	0	11
Elías Piña	1	0	0	0	1	0	0	0	0	0	0	0
El Seibo	17	0	1	2	12	0	1	0	0	0	0	1
Españillat	81	0	1	57	15	0	0	0	0	0	1	7
Independencia	8	0	0	0	6	0	0	0	0	0	0	2
La Altagracia	108	14	4	23	51	0	0	2	5	0	0	9
La Romana	46	1	8	14	20	0	0	0	0	0	0	3
La Vega	136	33	21	20	50	0	0	0	0	0	0	12
María Trinidad Sánchez	34	1	1	4	24	0	0	0	0	0	0	4
Monte Cristi	24	1	0	9	14	0	0	0	0	0	0	0
Pedernales	3	0	0	2	1	0	0	0	0	0	0	0
Peravia	40	0	1	6	31	0	0	0	0	0	0	2
Puerto Plata	81	0	11	8	53	0	1	0	0	0	0	8
Hermanas Mirabal	38	0	3	2	29	0	0	0	0	0	0	4
Samaná	27	2	0	7	15	0	0	0	0	0	0	3
San Cristóbal	83	30	3	5	34	0	0	0	0	0	0	11
San Juan	63	0	3	14	29	0	0	0	0	0	0	17
San Pedro de Macorís	67	0	7	12	29	0	2	8	1	0	0	8
Sánchez Ramírez	37	0	1	20	9	0	1	0	0	0	0	6
Santiago	151	30	41	19	55	0	0	0	0	0	0	6
Santiago Rodríguez	13	0	0	1	10	0	0	0	0	0	0	2
Valverde	53	11	7	6	26	0	0	0	0	0	0	3
Monseñor Nouel	60	38	0	10	6	0	1	0	0	0	0	5
Monte Plata	27	3	0	4	14	0	0	0	0	0	0	6
Hato Mayor	15	0	0	3	12	0	0	0	0	0	0	0
San José de Ocoa	9	0	0	5	4	0	0	0	0	0	0	0
Santo Domingo	214	81	68	31	22	1	0	0	0	0	0	11

Fuente: Registros administrativos de la Oficina de Estadísticas y Cartografía de la Policía Nacional.
Cifras preliminares.

Cuadro 2.19

REPÚBLICA DOMINICANA: Número de accidentes de tránsito terrestre que causaron muertes, por tipos de accidente, según tipos de vía, 2015.

Tipos de vía	Total	Tipos de accidente					
		Choque	Vuelco	Atropellamiento	Caída	Deslizamiento	Estrellamiento
Total	1,734	981	9	319	16	310	99
Autopista	251	147	0	65	1	31	7
Avenida	249	138	0	56	2	30	23
Calle	336	183	1	70	4	51	27
Carretera	715	424	8	90	5	158	30
Túnel	1	0	0	0	0	1	0
Puente	10	2	0	2	0	5	1
Autovía	10	4	0	3	0	3	0
Bulevar	6	5	0	1	0	0	0
Cruce	1	1	0	0	0	0	0
Camino vecinal	1	0	0	0	0	1	0
Sin información	154	77	0	32	4	30	11

Fuente: Registros administrativos de la Oficina de Estadísticas y Cartografía de la Policía Nacional.
Cifras preliminares.

Cuadro 2.20

REPÚBLICA DOMINICANA: Número de accidentes de tránsito terrestre que causaron muertes, por zona, según provincia, 2015.

Provincia	Total	Zona		
		Urbana	Rural	Sin información
Total	1,734	800	927	7
Distrito Nacional	64	64	0	0
Azua	54	7	45	2
Baoruco	27	10	17	0
Barahona	35	14	21	0
Dajabón	30	7	23	0
Duarte	88	33	55	0
Elías Piña	1	0	1	0
El Seibo	17	4	13	0
Españillat	81	54	25	2
Independencia	8	1	7	0
La Altagracia	108	55	52	1
La Romana	46	27	19	0
La Vega	136	57	79	0
María Trinidad Sánchez	34	8	26	0
Monte Cristi	24	7	17	0
Pedernales	3	2	1	0
Peravia	40	11	29	0
Puerto Plata	81	23	56	2
Hermanas Mirabal	38	8	30	0
Samaná	27	10	17	0
San Cristóbal	83	24	59	0
San Juan	63	17	46	0
San Pedro de Macorís	67	29	38	0
Sánchez Ramírez	37	18	19	0
Santiago	151	72	79	0
Santiago Rodríguez	13	1	12	0
Valverde	53	18	35	0
Monseñor Nouel	60	16	44	0
Monte Plata	27	5	22	0
Hato Mayor	15	3	12	0
San José de Ocoa	9	5	4	0
Santo Domingo	214	190	24	0

Fuente: Registros administrativos de la Oficina de Estadísticas y Cartografía de la Policía Nacional.
Cifras preliminares.

Cuadro 2.21

REPÚBLICA DOMINICANA: Número de muertes en accidentes de tránsito terrestre, por sexo, según país de nacionalidad, 2015.

País de nacionalidad	Total	Sexo	
		Hombre	Mujer
Total	1,946	1,703	243
Argentina	1	1	0
Bélgica	1	1	0
China	1	0	1
Cuba	1	1	0
República Dominicana	1,816	1,592	224
Ecuador	1	1	0
Alemania	1	1	0
Grecia	1	1	0
Haití	111	94	17
Italia	1	1	0
México	1	1	0
Perú	1	1	0
Puerto Rico	2	2	0
España	1	1	0
Suiza	1	1	0
Estados Unidos	4	3	1
Venezuela	1	1	0

Fuente: Registros administrativos de la Oficina de Estadísticas y Cartografía de la Policía Nacional.
Cifras preliminares.

Cuadro 2.22

REPÚBLICA DOMINICANA: Distribución absoluta y porcentual de los choques registrados que causaron muertes, según vehículos involucrados, 2015.

Vehículos involucrados	Total de choques	Porcentaje (%)
Total	981	100.0
Automóvil-automóvil	14	1.4
Automóvil-camión	11	1.1
Automóvil-camioneta	2	0.2
Automóvil-autobús	1	0.1
Automóvil-patana	1	0.1
Automóvil-Jeepeta	16	1.6
Automóvil-vehículo desconocido	8	0.8
Automóvil / motocicleta - ciclomotor (Passola)	116	11.8
Automóvil-otros	2	0.2
Motocicleta / ciclomotor-motocicleta	237	24.3
Motocicleta / ciclomotor -camioneta	63	6.3
Motocicleta / ciclomotor-camión	119	12.1
Motocicleta / ciclomotor-autobús	23	2.3
Motocicleta / ciclomotor-minibús	15	1.5
Motocicleta / ciclomotor-patana	11	1.1
Motocicleta / ciclomotor - Jeepeta/Jeep	90	9.2
Motocicleta / ciclomotor y otros	19	1.9
Motocicleta / vehículo desconocido	177	18.0
Camioneta-camioneta	2	0.2
Camioneta-camión	7	0.7
Camioneta-otros	7	0.7
Camión-camión	9	0.9
Camión-autobús	3	0.3
Camión-otros	9	0.9
Autobús-autobús	2	0.2
Autobús-otros	3	0.3
Minibús / Miniván-camión	1	0.1
Minibús / Miniván-minibús	3	0.3
Minibús / Miniván-otros	2	0.2
Jeepeta / Jeep-Jeepeta/Jeep	3	0.3
Jeepeta / Jeep-otros	2	0.2
Jeepeta / Jeep-vehículo desconocido	2	0.2
Sin información	1	0.1

Fuente: Registros administrativos de la Oficina de Estadísticas y Cartografía de la Policía Nacional.
Cifras preliminares.

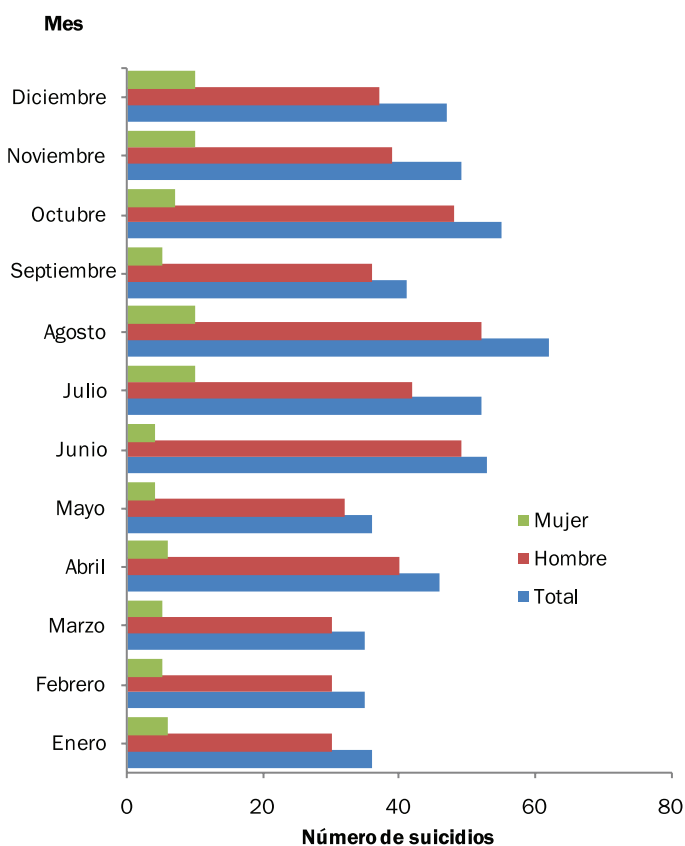
Suicidios

Cuadro 3.1
 REPÚBLICA DOMINICANA: Número de suicidios ocurridos y registrados, por sexo, según mes, 2015.

Mes	Total	Sexo	
		Hombre	Mujer
Total	547	465	82
Enero	36	30	6
Febrero	35	30	5
Marzo	35	30	5
Abril	46	40	6
Mayo	36	32	4
Junio	53	49	4
Julio	52	42	10
Agosto	62	52	10
Septiembre	41	36	5
Octubre	55	48	7
Noviembre	49	39	10
Diciembre	47	37	10

Fuente: Registros administrativos de la Oficina de Estadísticas y Cartografía de la Policía Nacional. Cifras preliminares.

Gráfico 3.1
 REPÚBLICA DOMINICANA: Número de suicidios ocurridos y registrados, por sexo, según mes, 2015



Cuadro 3.2

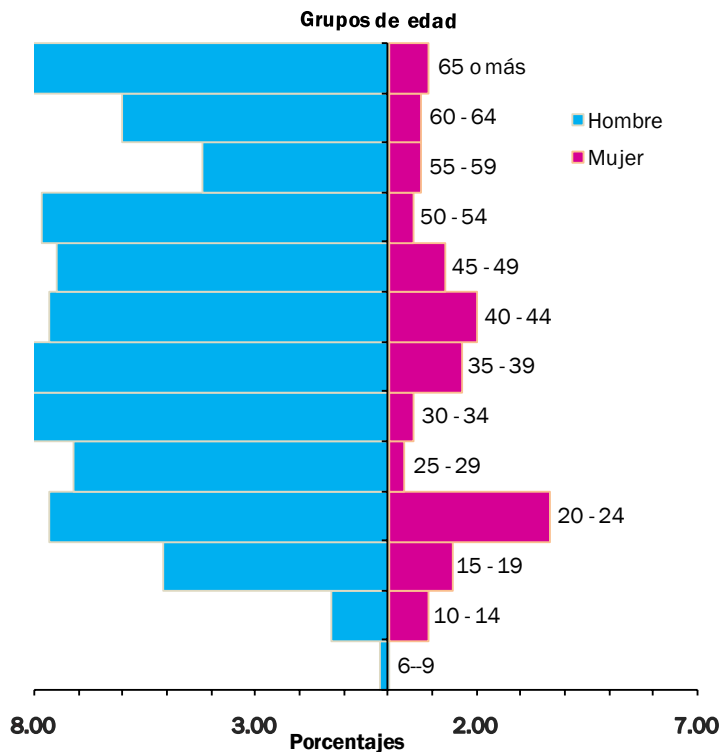
REPÚBLICA DOMINICANA: Número de suicidios ocurridos y registrados, por sexo, según grupos de edad, 2015.

Grupos de edad	Total	Sexo	
		Hombre	Mujer
Total	547	465	82
6-9	1	1	0
10 - 14	12	7	5
15 - 19	36	28	8
20 - 24	62	42	20
25 - 29	41	39	2
30 - 34	49	46	3
35 - 39	53	44	9
40 - 44	53	42	11
45 - 49	48	41	7
50 - 54	46	43	3
55 - 59	27	23	4
60 - 64	37	33	4
65 o más	70	65	5
Sin información	12	11	1

Fuente: Registros administrativos de la Oficina de Estadísticas y Cartografía de la Policía Nacional. Cifras preliminares.

Gráfico 3.2

REPÚBLICA DOMINICANA: Composición porcentual de los suicidios ocurridos y registrados, por sexo y grupos de edad, 2015.



Cuadro 3.3

REPÚBLICA DOMINICANA: Número de suicidios ocurridos y registrados, por sexo, según país de nacionalidad, 2015.

País de nacionalidad	Total	Sexo	
		Hombre	Mujer
Total	547	465	82
Argentina	1	0	1
Canadá	1	1	0
República Dominicana	525	446	79
Francia	1	1	0
Haití	13	11	2
Italia	2	2	0
Holanda	1	1	0
Ucrania	1	1	0
Estados Unidos	2	2	0

Fuente: Registros administrativos de la Oficina de Estadísticas y Cartografía de la Policía Nacional.
Cifras preliminares.

Cuadro 3.4

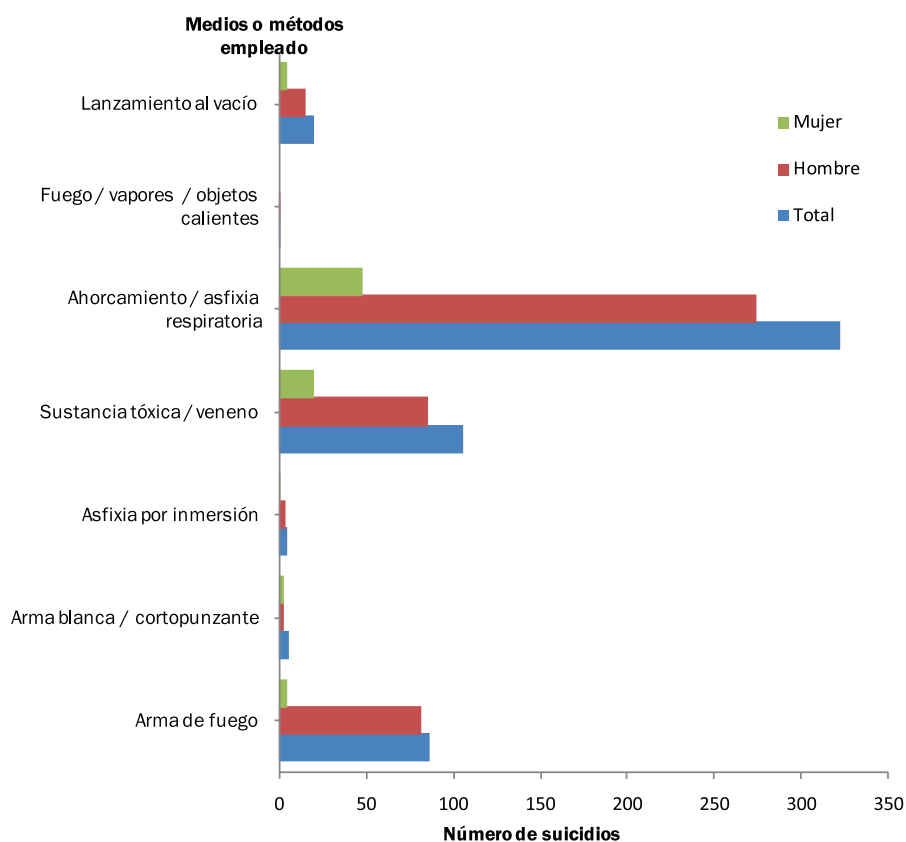
REPÚBLICA DOMINICANA: Número de suicidios ocurridos y registrados, por sexo, según medios o métodos empleado, 2015.

Medios o métodos empleado	Total	Sexo	
		Hombre	Mujer
Total	547	465	82
Arma de fuego	87	82	5
Arma blanca / cortopunzante	6	3	3
Asfixia por inmersión	5	4	1
Sustancia tóxica / veneno	106	86	20
Ahorcamiento / asfixia respiratoria	322	274	48
Fuego / vapores / objetos calientes	1	1	0
Lanzamiento al vacío	20	15	5

Fuente: Registros administrativos de la Oficina de Estadísticas y Cartografía de la Policía Nacional.
Cifras preliminares.

Gráfico 3.4

REPÚBLICA DOMINICANA: Número de suicidios ocurridos y registrados, por sexo, según medios o métodos empleado, 2015.



Cuadro 3.5

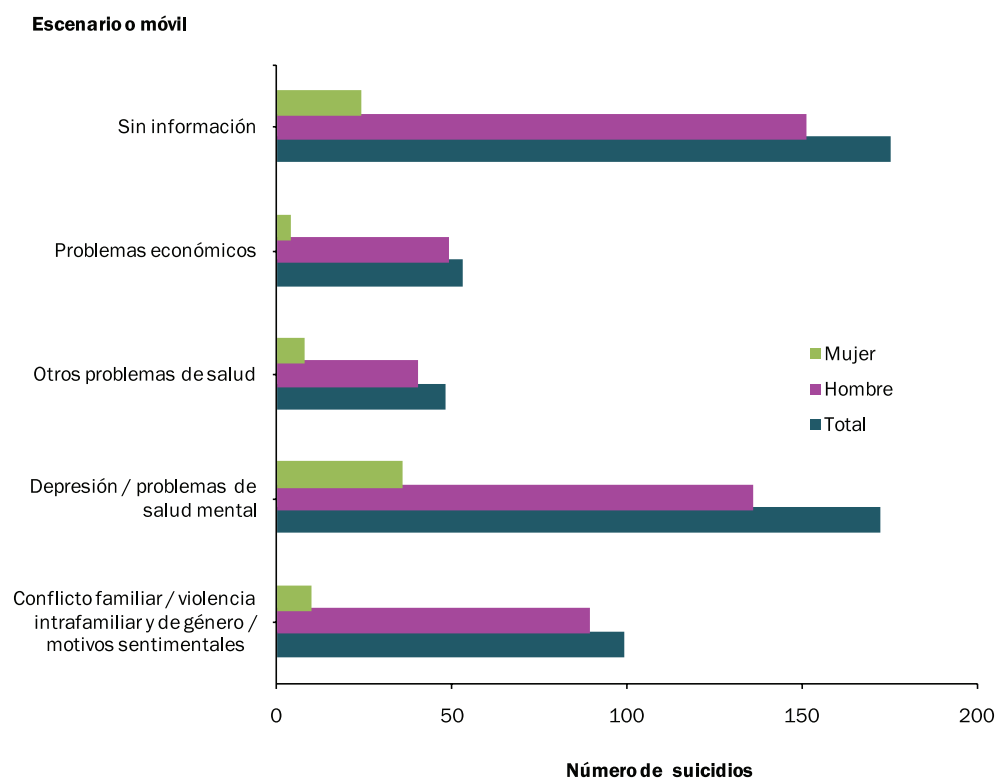
REPÚBLICA DOMINICANA: Número de suicidios ocurridos y registrados, por sexo, según escenario o móvil, 2015.

Escenario o móvil	Total	Sexo	
		Hombre	Mujer
Total	547	465	82
Conflicto familiar / violencia intrafamiliar y de género / motivos sentimentales	99	89	10
Depresión / problemas de salud mental	172	136	36
Otros problemas de salud	48	40	8
Problemas económicos	53	49	4
Sin información	175	151	24

Fuente: Registros administrativos de la Oficina de Estadísticas y Cartografía de la Policía Nacional.
Cifras preliminares.

Gráfico 3.5

REPÚBLICA DOMINICANA: Número de suicidios ocurridos y registrados, por sexo, según escenario o móvil, 2015.



Cuadro 3.6

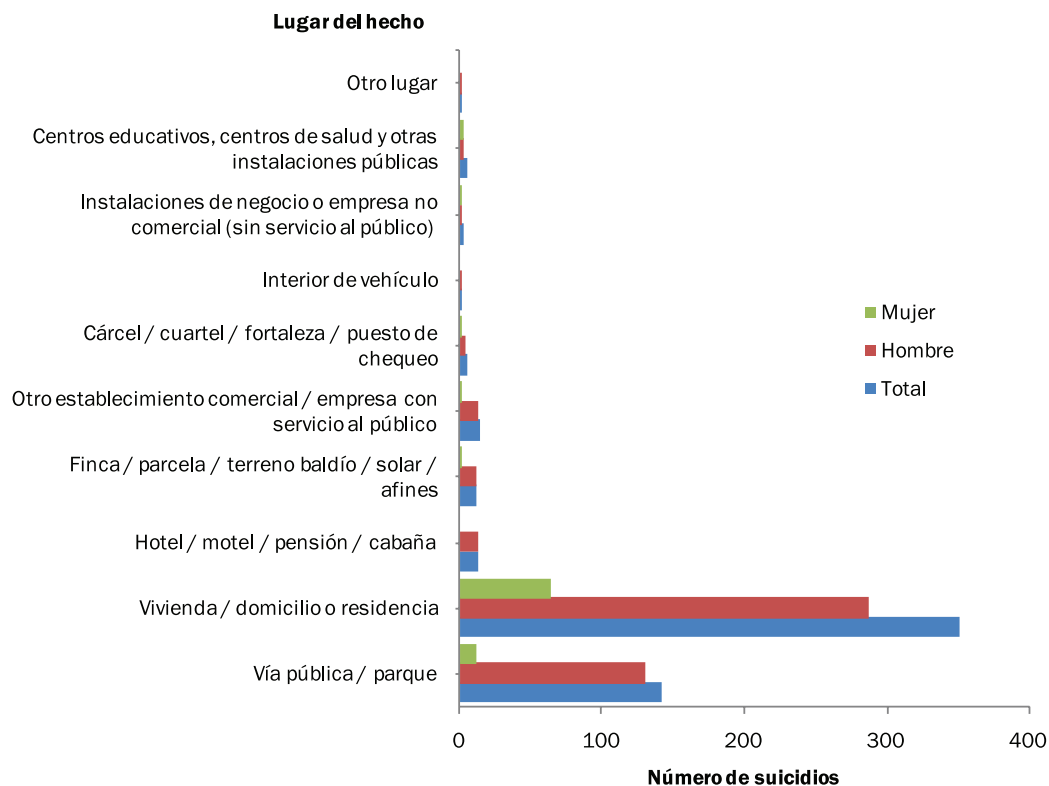
REPÚBLICA DOMINICANA: Número de suicidios ocurridos y registrados, por sexo, según lugar del hecho, 2015.

Lugar del hecho	Total	Sexo	
		Hombre	Mujer
Total	547	465	82
Vía pública / parque	142	130	12
Vivienda / domicilio o residencia	352	288	64
Hotel / motel / pensión / cabaña	13	13	0
Finca / parcela / terreno baldío / solar / afines	12	11	1
Otro establecimiento comercial / empresa con servicio al público	14	13	1
Cárcel / cuartel / fortaleza / puesto de chequeo	5	4	1
Interior de vehículo	1	1	0
Instalaciones de negocio o empresa no comercial (sin servicio al público)	2	1	1
Centros educativos, centros de salud y otras instalaciones públicas	5	3	2
Otro lugar	1	1	0

Fuente: Registros administrativos de la Oficina de Estadísticas y Cartografía de la Policía Nacional.
Cifras preliminares.

Gráfico 3.6

REPÚBLICA DOMINICANA: Número de suicidios ocurridos y registrados, por sexo, según lugar del hecho, 2015.



Cuadro 3.7

REPÚBLICA DOMINICANA: Número de suicidios ocurridos y registrados, por medios o métodos empleado, según mes, 2015.

Mes	Total	Medio o método empleado							
		Arma de fuego	Arma blanca / cortopunzante	Asfixia por inmersión	Sustancia tóxica /veneno	Ahorcamiento / asfixia respiratoria	Fuego / vapores / objetos calientes	Lanzamiento al vacío	Otros
Total	547	87	6	5	106	322	1	20	2
Enero	36	6	0	0	7	18	0	5	0
Febrero	35	7	1	1	9	15	0	2	0
Marzo	35	7	0	0	6	22	0	0	0
Abril	46	10	0	1	10	24	0	1	2
Mayo	36	1	0	0	11	23	0	1	0
Junio	53	11	1	0	3	38	0	0	0
Julio	52	8	1	1	10	30	0	2	0
Agosto	62	4	1	1	13	40	0	3	0
Septiembre	41	9	0	0	6	24	0	2	0
Octubre	55	15	1	0	11	27	0	1	0
Noviembre	49	4	0	0	12	32	0	1	0
Diciembre	47	5	1	1	8	29	1	2	0

Cifras preliminares

Fuente: Registros administrativos de la Oficina de Estadísticas y Cartografía de la Policía Nacional

Cuadro 3.8

REPÚBLICA DOMINICANA: Número de suicidios ocurridos y registrados, por día de la semana, según rangos de hora de ocurrencia, 2015.

Rangos de hora de ocurrencia	Total	Día de la semana						
		Lunes	Martes	Miércoles	Jueves	Viernes	Sábado	Domingo
Total	547	98	65	74	79	78	72	81
00:01-02:00	11	4	0	0	1	1	5	0
02:01-04:00	12	1	3	2	2	1	1	2
04:01-06:00	14	3	1	3	4	0	2	1
06:01-08:00	70	15	7	7	13	12	8	8
08:01-10:00	88	14	12	13	11	20	8	10
10:01-12:00	67	9	12	11	8	9	8	10
12:01-14:00	59	11	8	9	9	7	6	9
14:01-16:00	67	10	10	9	9	7	6	16
16:01-18:00	53	10	4	7	8	9	4	11
18:01-20:00	43	12	5	6	7	5	5	3
20:01-22:00	35	7	1	5	4	3	7	8
22:01-24:00	18	2	1	1	3	0	8	3
Sin información	10	0	1	1	0	4	4	0

Fuente: Registros administrativos de la Oficina de Estadísticas y Cartografía de la Policía Nacional.
Cifras preliminares.

Cuadro 3.9
 REPÚBLICA DOMINICANA: Número de suicidios ocurridos y registrados, por sexo, según provincia, 2015.

Provincia	Total	Sexo	
		Hombre	Mujer
Total	547	465	82
Distrito Nacional	42	34	8
Azua	21	17	4
Baoruco	5	5	0
Barahona	7	6	1
Dajabón	6	6	0
Duarte	15	13	2
Elías Piña	4	3	1
El Seibo	0	0	0
Españat	16	13	3
Independencia	3	3	0
La Altagracia	23	19	4
La Romana	11	10	1
La Vega	30	27	3
María Trinidad Sánchez	5	4	1
Monte Cristi	10	10	0
Pedernales	1	0	1
Peravia	18	17	1
Puerto Plata	29	26	3
Hermanas Mirabal	6	5	1
Samaná	7	5	2
San Cristóbal	22	17	5
San Juan	16	14	2
San Pedro de Macorís	17	12	5
Sánchez Ramírez	6	6	0
Santiago	68	58	10
Santiago Rodríguez	10	8	2
Valverde	14	12	2
Monseñor Nouel	6	5	1
Monte Plata	10	8	2
Hato Mayor	4	3	1
San José de Ocoa	2	2	0
Santo Domingo	113	97	16

Fuente: Registros administrativos de la Oficina de Estadísticas y Cartografía de la Policía Nacional.
 Cifras preliminares.

Cuadro 3.10

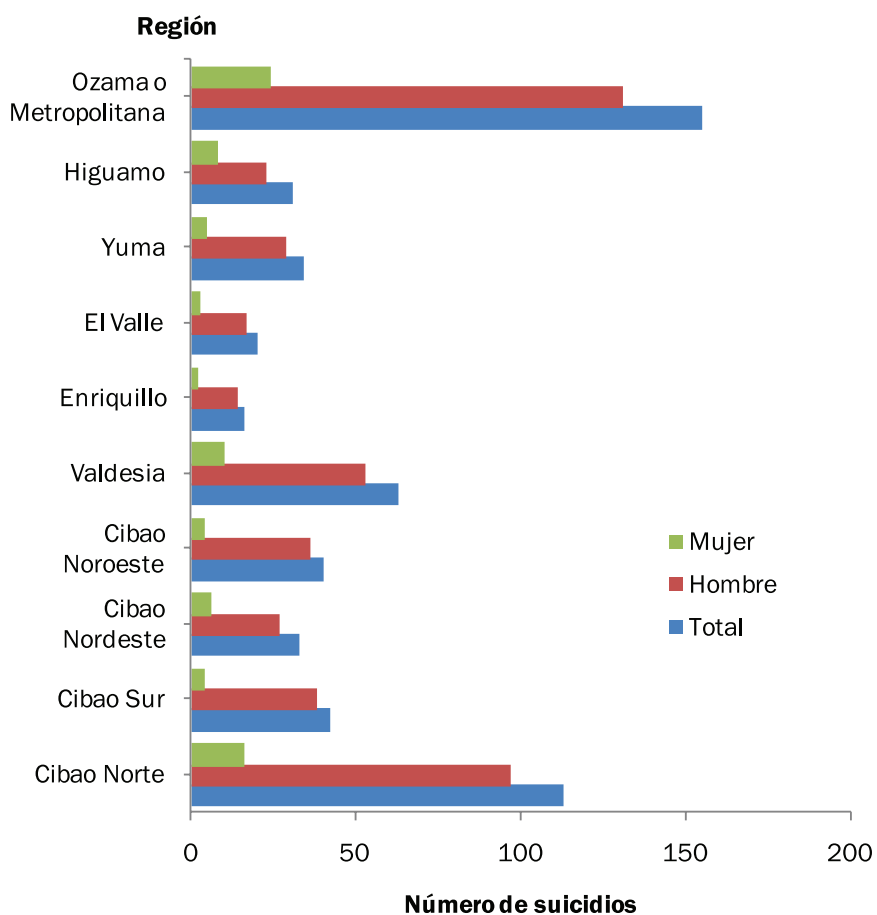
REPÚBLICA DOMINICANA: Número de suicidios ocurridos y registrados, por sexo, según región, 2015.

Región	Total	Sexo	
		Hombre	Mujer
Total	547	465	82
Cibao Norte	113	97	16
Cibao Sur	42	38	4
Cibao Nordeste	33	27	6
Cibao Noroeste	40	36	4
Valdesia	63	53	10
Enriquillo	16	14	2
El Valle	20	17	3
Yuma	34	29	5
Higuamo	31	23	8
Ozama o Metropolitana	155	131	24

Fuente: Registros administrativos de la Oficina de Estadísticas y Cartografía de la Policía Nacional.
Cifras preliminares.

Gráfico 3.10

REPÚBLICA DOMINICANA: Número de suicidios ocurridos y registrados, por sexo, según región, 2015.



Cuadro 3.11

REPÚBLICA DOMINICANA: Número de suicidios ocurridos y registrados, por zona, según provincia, 2015.

Provincia	Total	Zona		
		Urbana	Rural	Sin información
Total	547	441	105	1
Distrito Nacional	42	42	0	0
Azua	21	15	6	0
Baoruco	5	2	3	0
Barahona	7	4	3	0
Dajabón	6	3	3	0
Duarte	15	10	5	0
Elías Piña	4	3	1	0
El seibo	0	0	0	0
Españillat	16	11	5	0
Independencia	3	2	1	0
La Altagracia	23	16	7	0
La Romana	11	11	0	0
La Vega	30	23	7	0
María Trinidad Sánchez	5	3	2	0
Monte Cristi	10	8	2	0
Pedernales	1	0	1	0
Peravia	18	16	2	0
Puerto Plata	29	20	9	0
Hermanas Mirabal	6	3	3	0
Samaná	7	4	3	0
San Cristóbal	22	17	5	0
San Juan	16	5	11	0
San Pedro de Macorís	17	14	3	0
Sánchez Ramírez	6	6	0	0
Santiago	68	61	7	0
Santiago Rodríguez	10	7	3	0
Valverde	14	12	2	0
Monseñor Nouel	6	6	0	0
Monte Plata	10	5	5	0
Hato Mayor	4	2	2	0
San José de Ocoa	2	2	0	0
Santo Domingo	113	108	4	1

Fuente: Registros administrativos de la Oficina de Estadísticas y Cartografía de la Policía Nacional.
Cifras preliminares.

Cuadro 3.12

REPÚBLICA DOMINICANA: Número de suicidios ocurridos y registrados, por lugar de ocurrencia, según provincia, 2015.

Provincia	Total	Lugar de ocurrencia					
		Vía pública / parque	Vivienda / domicilio o residencia	Hotel / motel / pensión / cabaña	Finca / parcela / terreno baldío / solar / afines	Otro establecimiento comercial / empresa con servicio al público	Otros
Total	547	142	352	13	12	14	14
Distrito Nacional	42	12	22	0	0	5	3
Azua	21	8	12	0	1	0	0
Baoruco	5	4	1	0	0	0	0
Barahona	7	1	4	0	1	0	1
Dajabón	6	2	4	0	0	0	0
Duarte	15	6	9	0	0	0	0
Elías Piña	4	1	3	0	0	0	0
El seibo	0	0	0	0	0	0	0
Españat	16	4	12	0	0	0	0
Independencia	3	0	3	0	0	0	0
La Altagracia	23	8	13	2	0	0	0
La Romana	11	2	8	0	0	1	0
La Vega	30	6	19	0	0	1	4
María Trinidad Sánchez	5	2	3	0	0	0	0
Monte Cristi	10	4	5	1	0	0	0
Pedernales	1	0	1	0	0	0	0
Peravia	18	7	10	1	0	0	0
Puerto Plata	29	10	11	4	2	1	1
Hermanas Mirabal	6	1	5	0	0	0	0
Samaná	7	2	4	0	1	0	0
San Cristóbal	22	6	14	0	1	0	1
San Juan	16	6	8	0	2	0	0
San Pedro de Macorís	17	3	12	0	1	1	0
Sánchez Ramírez	6	0	5	1	0	0	0
Santiago	68	16	47	1	0	2	2
Santiago Rodríguez	10	3	5	0	2	0	0
Valverde	14	3	10	0	0	1	0
Monseñor Nouel	6	0	4	1	0	1	0
Monte Plata	10	2	6	1	1	0	0
Hato Mayor	4	3	1	0	0	0	0
San José de Ocoa	2	1	1	0	0	0	0
Santo Domingo	113	19	90	1	0	1	2

Fuente: Registros administrativos de la Oficina de Estadísticas y Cartografía de la Policía Nacional.
Cifras preliminares.

Cuadro 3.13

REPÚBLICA DOMINICANA: Número de suicidios ocurridos y registrados, por escenario o móvil, según provincia, 2015.

Provincia	Total	Escenario o móvil				
		Conflicto familiar / violencia intrafamiliar y de género / motivos sentimentales	Depresión / problemas de salud mental	Otros problemas de salud	Problemas económicos	Sin información
Total	547	99	172	48	53	175
Distrito Nacional	42	5	12	2	4	19
Azua	21	5	8	2	1	5
Baoruco	5	2	0	0	0	3
Barahona	7	2	1	1	0	3
Dajabón	6	2	2	0	1	1
Duarte	15	4	4	1	0	6
Elías Piña	4	0	3	0	0	1
Españillat	16	2	6	0	2	6
Independencia	3	2	0	0	0	1
La Altagracia	23	8	1	2	1	11
La Romana	11	1	3	2	4	1
La Vega	30	3	7	3	5	12
María Trinidad Sánchez	5	1	0	1	1	2
Monte Cristi	10	2	5	0	1	2
Pedernales	1	0	0	0	0	1
Peravia	18	4	5	1	3	5
Puerto Plata	29	5	6	3	3	12
Hermanas Mirabal	6	0	0	0	3	3
Samaná	7	1	3	0	1	2
San Cristóbal	22	2	8	2	2	8
San Juan	16	2	6	4	1	3
San Pedro de Macorís	17	3	8	1	2	3
Sánchez Ramírez	6	2	2	0	0	2
Santiago	68	15	31	5	6	11
Santiago Rodríguez	10	0	0	3	3	4
Valverde	14	4	3	2	1	4
Monseñor Nouel	6	0	1	1	0	4
Monte Plata	10	2	3	2	0	3
Hato Mayor	4	0	1	1	0	2
San José de Ocoa	2	1	0	0	0	1
Santo Domingo	113	19	43	9	8	34

Fuente: Registros administrativos de la Oficina de Estadísticas y Cartografía de la Policía Nacional.
Cifras preliminares.

Cuadro 3.14

REPÚBLICA DOMINICANA: Número de suicidios ocurridos y registrados, por medio o método empleado, según provincia, 2015.

Provincia	Total	Medio o método empleado						
		Arma de fuego	Arma blanca / cortopunzante	Asfixia por inmersión	Sustancia tóxica / veneno	Ahorcamiento / asfixia respiratoria	Fuego / vapores / objetos calientes	Lanzamiento al vacío
Total	547	87	6	5	106	322	1	20
Distrito Nacional	42	10	0	5	3	19	0	5
Azua	21	1	1	0	7	12	0	0
Baoruco	5	0	0	0	1	4	0	0
Barahona	7	2	0	0	2	2	0	1
Dajabón	6	2	0	0	1	3	0	0
Duarte	15	4	0	0	3	8	0	0
Elías Piña	4	0	0	0	1	3	0	0
Españat	16	0	0	0	5	11	0	0
Independencia	3	1	0	0	1	1	0	0
La Altagracia	23	6	0	0	3	13	0	1
La Romana	11	2	0	0	0	9	0	0
La Vega	30	5	0	0	10	15	0	0
María Trinidad Sánchez	5	0	0	0	2	3	0	0
Monte Cristi	10	3	0	0	0	7	0	0
Pedernales	1	0	0	0	0	1	0	0
Peravia	18	4	0	0	7	7	0	0
Puerto Plata	29	2	0	0	9	16	0	2
Hermanas Mirabal	6	1	0	0	1	4	0	0
Samaná	7	0	1	0	3	3	0	0
San Cristóbal	22	4	0	0	5	12	0	1
San Juan	16	1	0	0	3	12	0	0
San Pedro de Macorís	17	3	0	0	3	11	0	0
Sánchez Ramírez	6	1	0	0	2	3	0	0
Santiago	68	9	0	0	14	41	0	4
Santiago Rodríguez	10	2	0	0	4	4	0	0
Valverde	14	2	0	0	4	8	0	0
Monseñor Nouel	6	1	1	0	1	3	0	0
Monte Plata	10	1	0	0	2	7	0	0
Hato Mayor	4	0	0	0	1	3	0	0
San José de Ocoa	2	0	0	0	0	2	0	0
Santo Domingo	113	20	3	0	8	75	1	6

Fuente: Registros administrativos de la Oficina de Estadísticas y Cartografía de la Policía Nacional.
Cifras preliminares.

Cuadro 3.15

REPÚBLICA DOMINICANA: Número de suicidios ocurridos y registrados en el Distrito Nacional, por medio o método empleado, según barrio, 2015.

Barrio	Total	Medios o métodos empleado				
		Arma de fuego	Asfixia por inmersión	Sustancia tóxica / veneno	Ahorcamiento / asfixia respiratoria	Lanzamiento al vacío
Total	42	10	5	3	19	5
Palma Real	1	0	0	0	1	0
Altos de Arroyo Hondo	1	1	0	0	0	0
Los Ríos	1	0	0	0	1	0
Paraíso	1	0	0	0	1	0
Mirador Sur	1	0	0	0	1	0
Buenos Aires Mirador	1	0	0	0	1	0
Jardines del Sur	1	0	0	0	1	0
Bella Vista	1	0	0	0	1	0
Piantini	3	0	0	0	2	1
30 de Mayo	1	1	0	0	0	0
Ciudad Universitaria	3	0	2	1	0	0
Ensanche Naco	2	2	0	0	0	0
La Fe	1	1	0	0	0	0
Cristo Rey	7	1	0	1	5	0
La Zurza	3	0	2	0	1	0
Villas Agrícolas	1	1	0	0	0	0
Gascue	2	1	0	0	0	1
Ciudad Nueva	2	1	0	0	1	0
Ensanche Capotillo	2	0	0	0	2	0
Mejoramiento Social	2	0	0	1	0	1
Villa Francisca	1	1	0	0	0	0
Domingo Savio	4	0	1	0	1	2

Fuente: Registros administrativos de la Oficina de Estadísticas y Cartografía de la Policía Nacional.
Cifras preliminares.

Cuadro 3.16
 REPÚBLICA DOMINICANA: Número de suicidios ocurridos y registrados en el Distrito Nacional,
 por escenario o móvil, según barrio, 2015.

Barrio	Total	Escenario o móvil					Sin información
		Conflicto familiar / violencia intrafamiliar y de género / motivos sentimentales	Depresión / problemas de salud mental	Otros problemas de salud	Problemas económicos		
Total	42	5	12	2	4	19	
Palma Real	1	1	0	0	0	0	
Altos de Arroyo Hondo	1	0	1	0	0	0	
Los Ríos	1	0	0	0	0	1	
Paraíso	1	0	1	0	0	0	
Mirador Sur	1	0	0	0	0	1	
Buenos Aires Mirador	1	0	0	0	0	1	
Jardines del Sur	1	0	0	0	1	0	
Bella Vista	1	0	0	0	0	1	
Piantini	3	0	2	1	0	0	
30 de Mayo	1	0	0	0	0	1	
Ciudad Universitaria	3	1	1	0	0	1	
Ensanche Naco	2	0	0	0	0	2	
La Fe	1	0	0	0	0	1	
Cristo Rey	7	2	3	0	1	1	
La Zurza	3	0	2	0	0	1	
Villas Agrícolas	1	0	0	1	0	0	
Gascue	2	0	1	0	1	0	
Ciudad Nueva	2	0	1	0	0	1	
Ensanche Capotillo	2	0	0	0	0	2	
Mejoramiento Social	2	1	0	0	0	1	
Villa Francisca	1	0	0	0	0	1	
Domingo Savio	4	0	0	0	1	3	

Fuente: Registros administrativos de la Oficina de Estadísticas y Cartografía de la Policía Nacional.
 Cifras preliminares.

Cuadro 3.17

REPÚBLICA DOMINICANA: Número de suicidios ocurridos y registrados en la provincia Santo Domingo, por medios o métodos empleado, según municipio, distrito municipal y barrio, 2015.

Municipio / distrito municipal / barrio	Total	Medios o métodos empleado					
		Arma de fuego	Arma blanca / cortopunzante	Sustancia tóxica / veneno	Ahorcamiento / asfixia respiratoria	Fuego / vapores / objetos calientes	Lanzamiento al vacío
Total	113	20	3	8	75	1	6
Santo Domingo Este (MG)	41	8	1	2	26	0	4
Santo Domingo Este	38	8	1	2	23	0	4
Villa Duarte	2	0	0	0	0	0	2
Ensanche Ozama	1	1	0	0	0	0	0
Los Mina Norte	6	0	0	0	6	0	0
Los Mina Sur	2	0	0	0	2	0	0
Alma Rosa	1	1	0	0	0	0	0
Los Tres Brazos-Jardines del Ozama	2	0	0	1	1	0	0
Los Mameyes	1	0	0	0	0	0	1
Isabelita	1	0	0	0	1	0	0
Los Tres Ojos	1	0	0	0	1	0	0
Villa Faro	2	0	0	0	2	0	0
Mendoza	1	0	0	0	1	0	0
Cancino	1	0	0	0	1	0	0
El Cachón de la Rubia	1	0	0	0	1	0	0
El Tamarindo	2	0	0	0	2	0	0
San José de Mendoza	1	0	0	0	1	0	0
Prado Oriental	1	0	1	0	0	0	0
Brisa Oriental	1	1	0	0	0	0	0
Hainamosa	1	0	0	1	0	0	0
El Almirante	4	1	0	0	3	0	0
Los Frailes	1	1	0	0	0	0	0
Las Canas	2	1	0	0	1	0	0
Sin información	3	2	0	0	0	0	1
San Luis (DM)	3	0	0	0	3	0	0
San Luis	1	0	0	0	1	0	0
San Isidro	2	0	0	0	2	0	0
Santo Domingo Oeste (MG)	19	3	0	3	13	0	0
Santo Domingo Oeste	19	3	0	3	13	0	0
Santo Domingo Country Club	1	0	0	0	1	0	0
La Altagracia	1	0	0	0	1	0	0
Engombe	1	0	0	0	1	0	0
La Rosa	1	0	0	1	0	0	0
Enriquillo	1	0	0	0	1	0	0
Buenos Aires de Herrera	3	1	0	0	2	0	0
Herrera	2	0	0	1	1	0	0
Juan Pablo Duarte	2	0	0	0	2	0	0
San Miguel	3	1	0	1	1	0	0
Bayona	1	0	0	0	1	0	0
Manoguayabo	1	0	0	0	1	0	0
Manoguayabo (ZR)	1	0	0	0	1	0	0
Sin información	1	1	0	0	0	0	0

Cuadro 3.17, continuación

Municipio / distrito municipal / barrio	Total	Medios o métodos empleado					
		Arma de fuego	Arma blanca / cortopunzante	Sustancia tóxica / veneno	Ahorcamiento / asfixia respiratoria	Fuego / vapores / objetos calientes	Lanzamiento al vacío
Santo Domingo Norte (MG)	28	6	0	2	18	0	2
Santo Domingo Norte	28	6	0	2	18	0	2
Villa Mella	9	1	0	2	6	0	0
Santa Cruz	3	0	0	0	2	0	1
Sabana Perdida	9	3	0	0	6	0	0
Guaricano	5	1	0	0	3	0	1
San Felipe	1	0	0	0	1	0	0
Higüero	1	1	0	0	0	0	0
Boca Chica (MG)	4	0	0	0	3	1	0
Boca Chica	2	0	0	0	2	0	0
Andrés	2	0	0	0	1	1	0
San Antonio de Guerra (MG)	2	0	0	0	2	0	0
San Antonio de Guerra	2	0	0	0	2	0	0
Guerra Centro	2	0	0	0	2	0	0
Los Alcarrizos (MG)	15	1	2	1	11	0	0
Los Alcarrizos	14	1	2	1	10	0	0
Savica	1	0	0	0	1	0	0
Canta La Rana o Barriolandia	2	0	0	0	2	0	0
Pueblo Nuevo	5	0	1	0	4	0	0
Las Mercedes	1	0	0	0	1	0	0
Los Libertadores	1	0	0	0	1	0	0
Alto de Chavón	1	1	0	0	0	0	0
Lebrón	1	0	1	0	0	0	0
Sin información	2	0	0	1	1	0	0
Pantoja (DM)	1	0	0	0	1	0	0
Pantoja	1	0	0	0	1	0	0
Pedro Brand (MG)	4	2	0	0	2	0	0
Pedro Brand	3	1	0	0	2	0	0
Pedro Brand	3	1	0	0	2	0	0
La Guáyiga (DM)	1	1	0	0	0	0	0
La Guáyiga	1	1	0	0	0	0	0

Fuente: Registros administrativos de la Oficina de Estadísticas y Cartografía de la Policía Nacional.

Cifras preliminares.

ZU: Zona Urbana

ZR: Zona rural

MG: Municipio general

DM: Distrito municipal

Cuadro 3.18

REPÚBLICA DOMINICANA: Número de suicidios ocurridos y registrados en la provincia Santo Domingo, por escenario o móvil, según municipio, distrito municipal y barrio, 2015.

Municipio / distrito municipal / barrio	Total	Escenario o móvil				
		Conflicto familiar / violencia intrafamiliar y de género / motivos sentimentales	Depresión / problemas de salud mental	Otros problemas de salud	Problemas económicos	Sin información
Total	113	19	43	9	8	34
Santo Domingo Este (MG)	41	8	12	1	1	19
Santo Domingo Este	38	8	11	1	1	17
Villa Duarte	2	0	0	0	0	2
Ensanche Ozama	1	0	1	0	0	0
Los Mina Norte	6	2	1	0	0	3
Los Mina Sur	2	0	1	0	0	1
Alma Rosa	1	1	0	0	0	0
Los Tres Brazos-Jardines Del Ozama	2	0	1	0	0	1
Los Mameyes	1	0	0	0	0	1
Isabelita	1	0	0	1	0	0
Los Tres Ojos	1	0	1	0	0	0
Villa Faro	2	0	0	0	0	2
Mendoza	1	0	0	0	0	1
Cancino	1	1	0	0	0	0
El Cachón de la Rubia	1	0	0	0	0	1
El Tamarindo	2	0	1	0	0	1
San José de Mendoza	1	0	0	0	0	1
Prado Oriental	1	0	1	0	0	0
Brisa Oriental	1	0	1	0	0	0
Hainamosa	1	1	0	0	0	0
El Almirante	4	1	1	0	1	1
Los Frailes	1	0	1	0	0	0
Las Canas	2	0	0	0	0	2
Sin información	3	2	1	0	0	0
San Luis (DM)	3	0	1	0	0	2
San Luis	1	0	0	0	0	1
San Isidro	2	0	1	0	0	1
Santo Domingo Oeste (MG)	19	3	10	2	1	3
Santo Domingo Oeste	19	3	10	2	1	3
Santo Domingo Country Club	1	1	0	0	0	0
La Altagracia	1	0	1	0	0	0
Engombe	1	0	1	0	0	0
La Rosa	1	0	1	0	0	0
Enriquillo	1	0	1	0	0	0
Buenos Aires de Herrera	3	0	1	1	1	0
Herrera	2	0	1	0	0	1
Juan Pablo Duarte	2	1	1	0	0	0
San Miguel	3	0	2	0	0	1
Bayona	1	0	0	1	0	0
Manoguayabo	1	0	1	0	0	0
Manoguayabo (ZR)	1	0	0	0	0	1
Sin información	1	1	0	0	0	0

Cuadro 3.18, continuación...

Municipio / distrito municipal /barrio	Total	Escenario o móvil				
		Conflicto familiar / violencia intrafamiliar y de género / motivos sentimentales	Depresión / problemas de salud mental	Otros problemas de salud	Problemas económicos	Sin información
Santo Domingo Norte (MG)	28	2	12	4	1	9
Santo Domingo Norte	28	2	12	4	1	9
Villa Mella	9	0	3	2	0	4
Santa Cruz	3	0	0	1	0	2
Sabana Perdida	9	2	6	1	0	0
Guaricano	5	0	2	0	1	2
San Felipe	1	0	1	0	0	0
Higüero	1	0	0	0	0	1
Boca Chica (MG)	4	1	0	1	1	1
Boca Chica	4	1	0	1	1	1
Boca Chica	2	0	0	1	0	1
Andrés	2	1	0	0	1	0
San Antonio de Guerra (MG)	2	0	1	0	0	1
San Antonio de Guerra	2	0	1	0	0	1
Guerra Centro	2	0	1	0	0	1
Los Alcarrizos (MG)	15	4	6	1	3	1
Los Alcarrizos	14	4	6	1	2	1
Savica	1	0	1	0	0	0
Canta La Rana o Barriolandia	2	1	1	0	0	0
Pueblo Nuevo	5	1	2	0	1	1
Las Mercedes	1	1	0	0	0	0
Los Libertadores	1	0	0	1	0	0
Alto de Chavón	1	1	0	0	0	0
Lebrón	1	0	1	0	0	0
Sin información	2	0	1	0	1	0
Pantoja (DM)	1	0	0	0	1	0
Pantoja	1	0	0	0	1	0
Pedro Brand (MG)	4	1	2	0	1	0
Pedro Brand	3	1	2	0	0	0
Pedro Brand	3	1	2	0	0	0
La Guáyiga (DM)	1	0	0	0	1	0
La Guáyiga	1	0	0	0	1	0

Fuente: Registros administrativos de la Oficina de Estadísticas y Cartografía de la Policía Nacional.

Cifras preliminares.

ZU: Zona Urbana

ZR: Zona rural

MG: Municipio general

DM: Distrito municipal

Homicidios

Cuadro 4.1

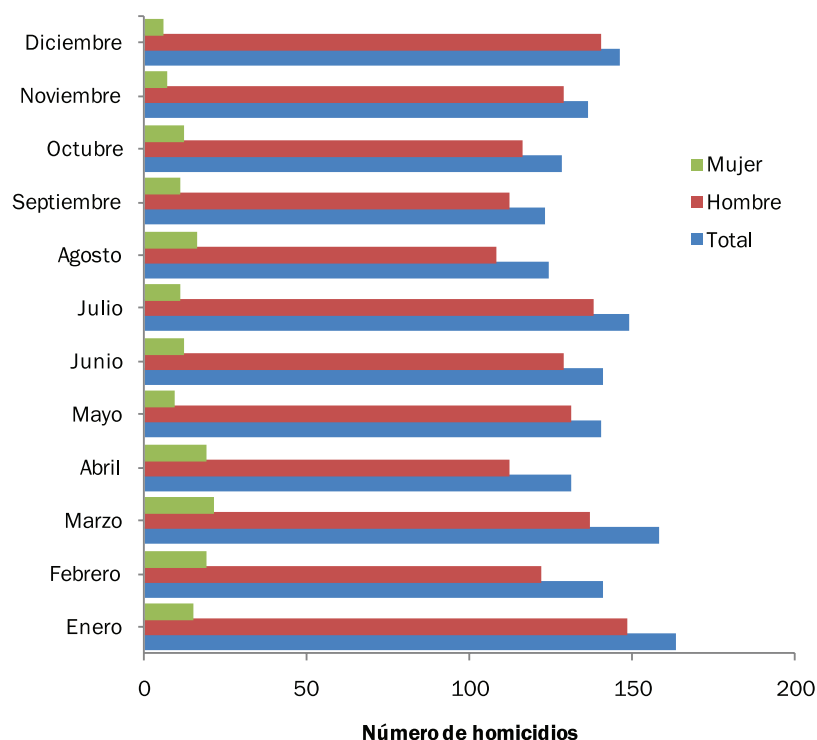
REPÚBLICA DOMINICANA: Número de homicidios ocurridos y registrados por sexo, según mes, 2015

Mes	Total	Sexo	
		Hombre	Mujer
Total	1,680	1,522	158
Enero	163	148	15
Febrero	141	122	19
Marzo	158	137	21
Abril	131	112	19
Mayo	140	131	9
Junio	141	129	12
Julio	149	138	11
Agosto	124	108	16
Septiembre	123	112	11
Octubre	128	116	12
Noviembre	136	129	7
Diciembre	146	140	6

Fuente: Registros administrativos de la Oficina de Estadísticas y Cartografía de la Policía Nacional.
Cifras preliminares.

Gráfico 4.1

REPÚBLICA DOMINICANA: Número de homicidios ocurridos y registrados por sexo, según mes, 2015



Cuadro 4.2

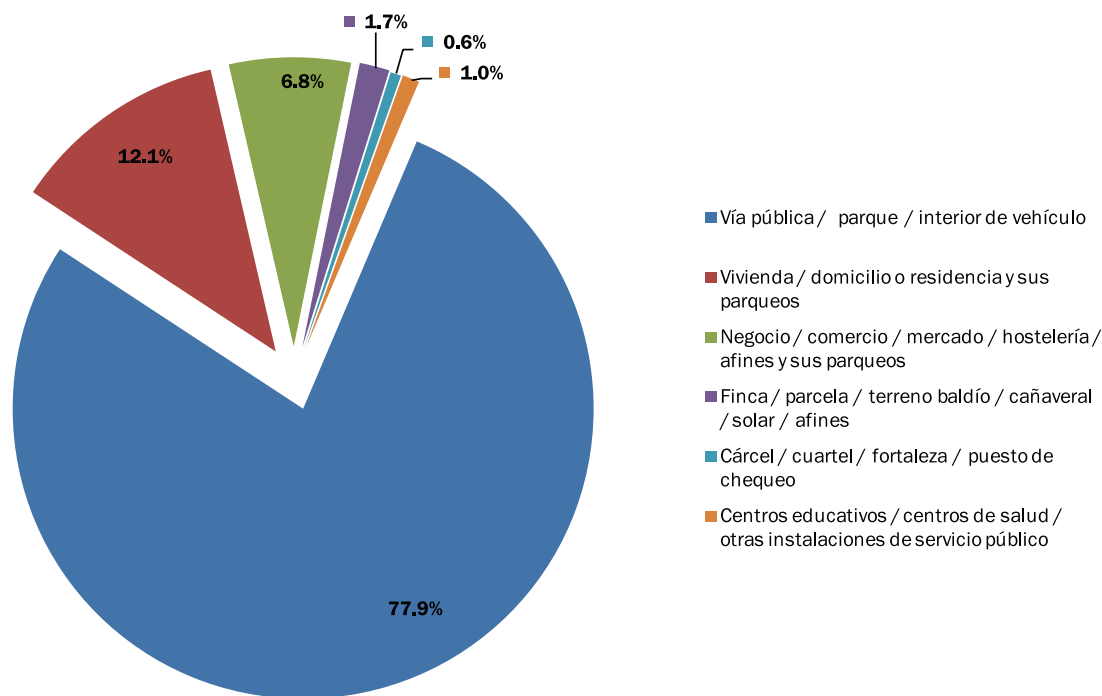
REPÚBLICA DOMINICANA: Número de homicidios ocurridos y registrados por día de la semana, según lugar de ocurrencia, 2015

Lugar o sitio de ocurrencia	Total	Día de la Semana						
		Lunes	Martes	Miércoles	Jueves	Viernes	Sábado	Domingo
Total	1,680	212	173	158	205	233	270	429
Vía pública / parque / interior de vehículo	1308	151	133	117	139	197	236	335
Vivienda / domicilio o residencia y sus parqueos	204	31	21	22	38	27	23	42
Negocio / comercio / mercado / hostelería / afines y sus parqueos	114	28	8	11	16	2	7	42
Finca / parcela / terreno baldío / cañaveral / solar / afines	28	1	9	7	3	3	0	5
Cárcel / cuartel / fortaleza / puesto de chequeo	10	1	0	1	1	3	2	2
Centros educativos / centros de salud / otras instalaciones de servicio público	16	0	2	0	8	1	2	3

Fuente: Registros administrativos de la Oficina de Estadísticas y Cartografía de la Policía Nacional.
Cifras preliminares.

Gráfico 4.2

REPÚBLICA DOMINICANA: Distribución porcentual de los homicidios ocurridos y registrados, según lugar de ocurrencia, 2015

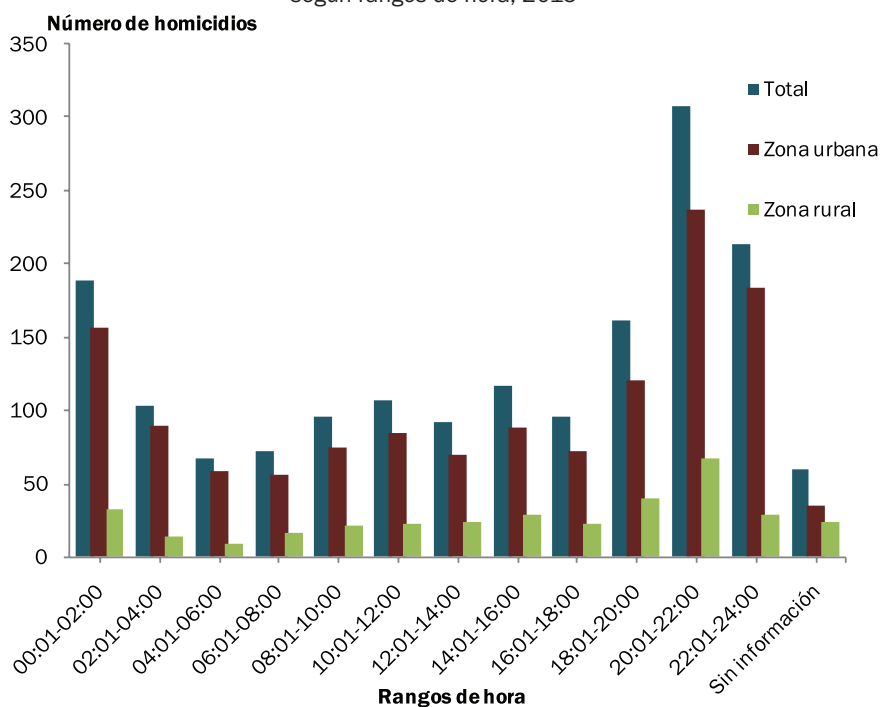


Cuadro 4.3
 REPÚBLICA DOMINICANA: Número de homicidios ocurridos y registrados por zona,
 según rango de hora, 2015

Rangos de hora	Total	Zona		
		Urbana	Rural	Sin información
Total	1,680	1,324	347	9
00:01-02:00	189	156	32	1
02:01-04:00	103	89	14	0
04:01-06:00	67	58	9	0
06:01-08:00	72	56	16	0
08:01-10:00	96	75	21	0
10:01-12:00	107	84	22	1
12:01-14:00	92	69	23	0
14:01-16:00	117	88	28	1
16:01-18:00	95	72	22	1
18:01-20:00	161	121	40	0
20:01-22:00	308	237	67	4
22:01-24:00	214	184	29	1
Sin información	59	35	24	0

Fuente: Registros administrativos de la Oficina de Estadísticas y Cartografía de la Policía Nacional.
 Cifras preliminares.

Gráfico 4.3
 REPÚBLICA DOMINICANA: Número de homicidios ocurridos y registrados,
 según rangos de hora, 2015

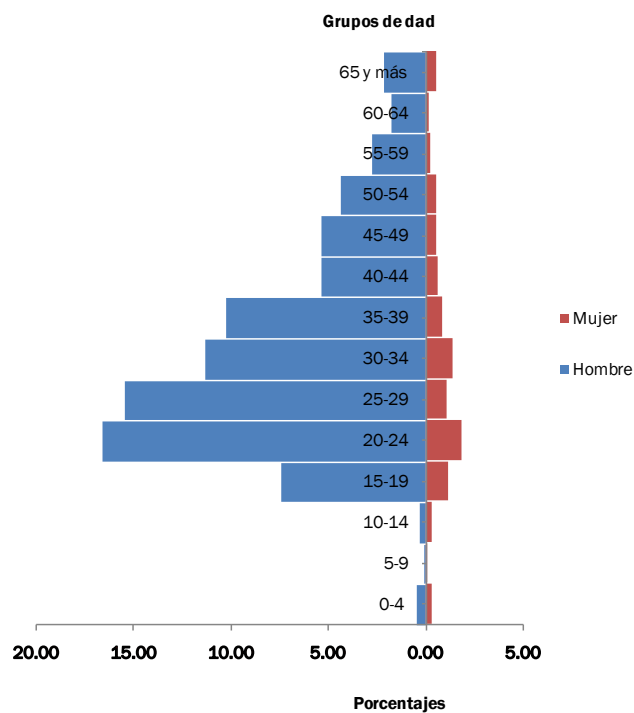


Cuadro 4.4
 REPÚBLICA DOMINICANA: Número de homicidios ocurridos y registrados por sexo,
 según grupos de edad, 2015

Grupos de edad	Total	Sexo	
		Hombre	Mujer
Total	1,680	1,522	158
0-4	13	8	5
5-9	3	2	1
10-14	11	6	5
15-19	144	125	19
20-24	309	279	30
25-29	277	259	18
30-34	213	190	23
35-39	185	172	13
40-44	100	90	10
45-49	99	90	9
50-54	81	73	8
55-59	50	47	3
60-64	32	30	2
65 y más	44	36	8
Sin información	119	115	4

Fuente: Registros administrativos de la Oficina de Estadísticas y Cartografía de la Policía Nacional.
 Cifras preliminares.

Gráfico 4.4
 REPÚBLICA DOMINICANA: Composición porcentual de los homicidios ocurridos y registrados por sexo,
 según grupos de edad, 2015



Cuadro 4.5

REPÚBLICA DOMINICANA: Número de homicidios ocurridos y registrados, por sexo, según país de nacionalidad, 2015

País de nacionalidad	Total	Sexo	
		Hombre	Mujer
Total	1,680	1,522	158
China	1	1	0
República Dominicana	1516	1381	135
Ecuador	1	1	0
Alemania	2	2	0
Haití	156	133	23
Italia	1	1	0
México	1	1	0
Estados Unidos	1	1	0
Sin información	1	1	0

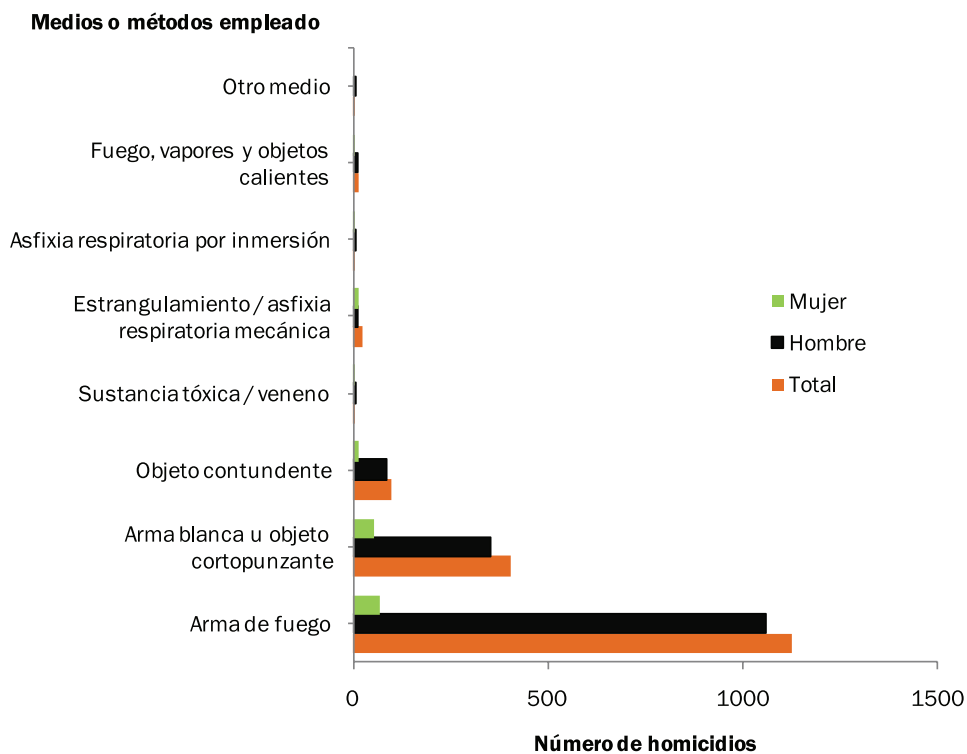
Fuente: Registros administrativos de la Oficina de Estadísticas y Cartografía de la Policía Nacional.
Cifras preliminares.

Cuadro 4.6
 REPÚBLICA DOMINICANA: Número de homicidios ocurridos y registrados por sexo,
 según medio o método empleado, 2015

Medios o métodos empleado	Total	Sexo	
		Hombre	Mujer
Total	1,680	,1522	158
Arma de fuego	1,127	1,060	67
Arma blanca u objeto cortopunzante	406	351	55
Objeto contundente	97	84	13
Sustancia tóxica / veneno	2	1	1
Estrangulamiento / asfixia respiratoria mecánica	26	10	16
Asfixia respiratoria por inmersión	4	3	1
Fuego, vapores y objetos calientes	13	9	4
Otro medio	1	1	0
Sin información	4	3	1

Fuente: Registros administrativos de la Oficina de Estadísticas y Cartografía de la Policía Nacional.
 Cifras preliminares.

Gráfico 4.6
 REPÚBLICA DOMINICANA: Número de homicidios ocurridos y registrados por sexo,
 según medio o método empleado, 2015

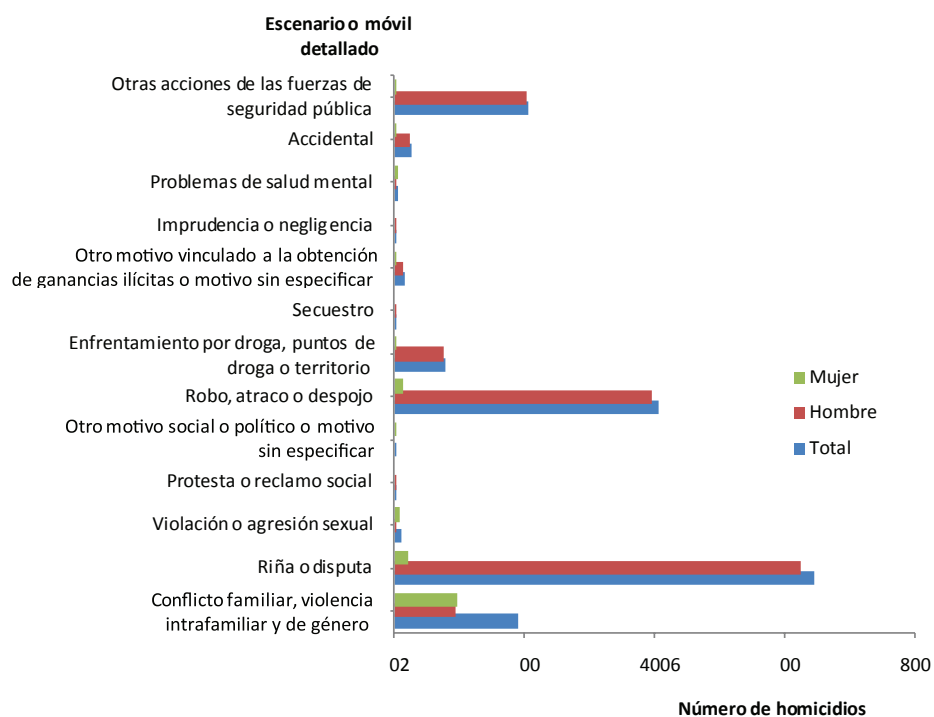


Cuadro 4.7
 REPÚBLICA DOMINICANA: Número de homicidios ocurridos y registrados, por sexo, según escenario o móvil detallado del hecho, 2015

Escenario o móvil detallado	Total	Sexo	
		Hombre	Mujer
Total	1,680	1,522	158
Conflicto familiar, violencia intrafamiliar y de género	189	94	95
Riña o disputa	643	623	20
Violación o agresión sexual	10	1	9
Protesta o reclamo social	1	1	0
Otro motivo social o político o motivo sin especificar	1	0	1
Robo, atraco o despojo	406	394	12
Enfrentamiento por droga, puntos de droga o territorio	77	75	2
Secuestro	1	1	0
Otro motivo vinculado a la obtención de ganancias ilícitas o motivo sin especificar	15	14	1
Imprudencia o negligencia	1	1	0
Problemas de salud mental	6	1	5
Accidental	26	23	3
Otras acciones de las fuerzas de seguridad pública	206	203	3
Sin información	98	91	7

Fuente: Registros administrativos de la Oficina de Estadísticas y Cartografía de la Policía Nacional.
 Cifras preliminares.

Gráfico 4.7
 REPÚBLICA DOMINICANA: Número de homicidios ocurridos y registrados por sexo, según escenario o móvil detallado del hecho, 2015



Cuadro 4.8

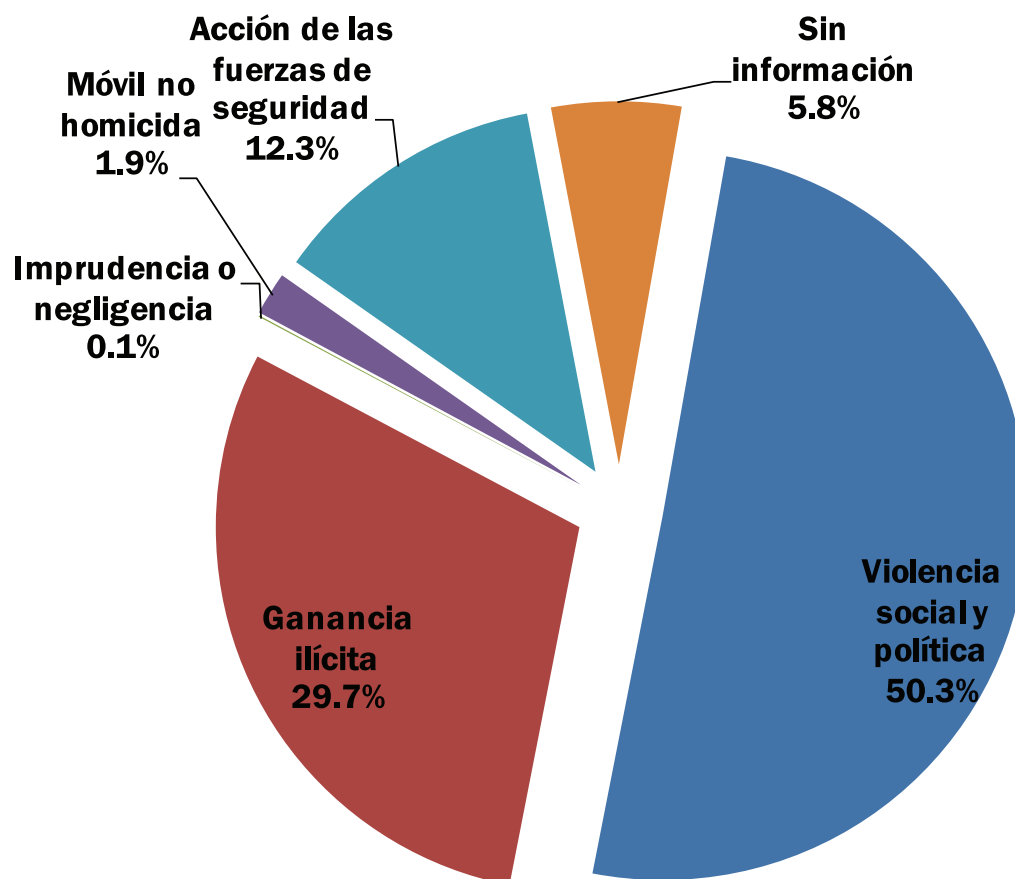
REPÚBLICA DOMINICANA: Número de homicidios ocurridos y registrados por sexo, según escenario o móvil general, 2015

Escenario o móvil general	Total	Sexo	
		Hombre	Mujer
Total	1,680	1,522	158
Violencia social y política	845	719	126
Ganancia ilícita	499	484	15
Imprudencia o negligencia	1	1	0
Móvil no homicida	32	24	8
Acción de las fuerzas de seguridad	206	203	3
Sin información	97	91	6

Fuente: Registros administrativos de la Oficina de Estadísticas y Cartografía de la Policía Nacional.
Cifras preliminares.

Gráfico 4.8

REPÚBLICA DOMINICANA: Distribución porcentual de los homicidios ocurridos y registrados, según escenario o móvil general, 2015



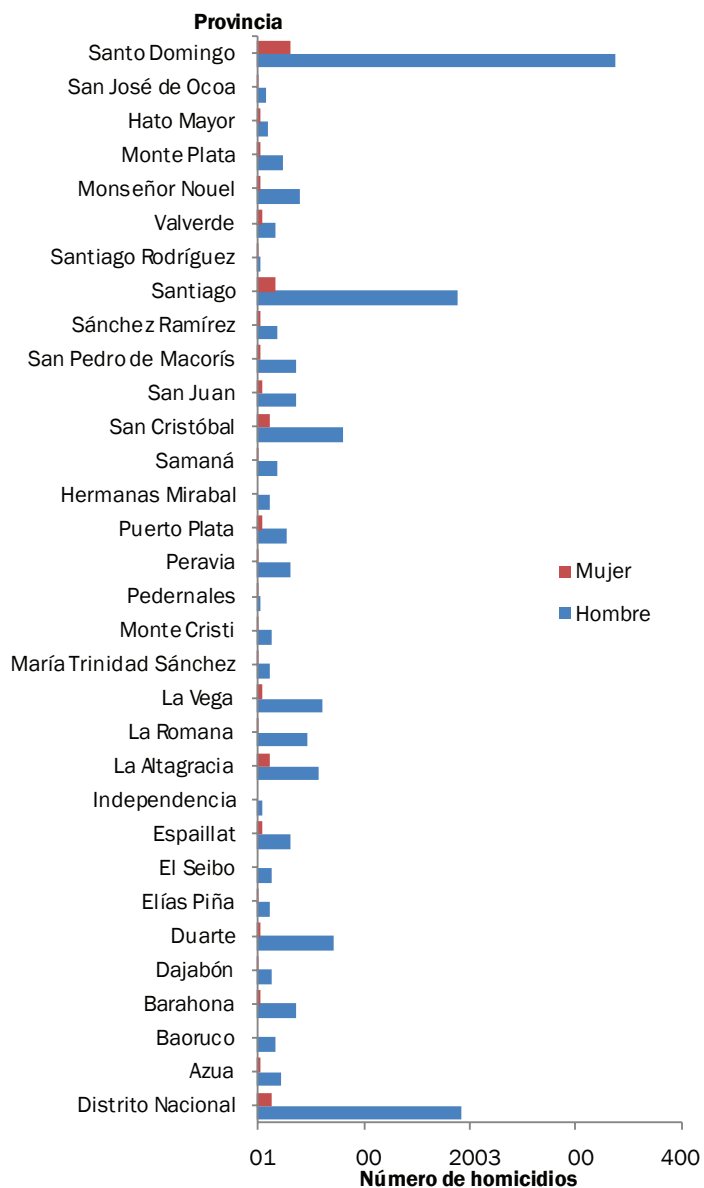
Cuadro 4.9

REPÚBLICA DOMINICANA: Número de homicidios ocurridos y registrados por sexo, según provincia, 2015

Provincia	Total	Sexo	
		Hombre	Mujer
Total	1,680	1,522	158
Distrito Nacional	208	193	15
Azua	26	23	3
Baoruco	18	18	0
Barahona	40	37	3
Dajabón	16	15	1
Duarte	75	72	3
Elías Piña	14	13	1
El Seibo	15	15	0
Españillat	36	31	5
Independencia	5	5	0
La Altagracia	72	59	13
La Romana	49	47	2
La Vega	67	62	5
María Trinidad Sánchez	14	13	1
Monte Cristi	16	14	2
Pedernales	5	4	1
Peravia	33	31	2
Puerto Plata	34	29	5
Hermanas Mirabal	13	13	0
Samaná	21	19	2
San Cristóbal	95	82	13
San Juan	42	37	5
San Pedro de Macorís	42	38	4
Sánchez Ramírez	23	20	3
Santiago	207	189	18
Santiago Rodríguez	5	4	1
Valverde	23	17	6
Monseñor Nouel	44	40	4
Monte Plata	28	25	3
Hato Mayor	13	10	3
San José de Ocoa	11	9	2
Santo Domingo	370	338	32

Fuente: Registros administrativos de la Oficina de Estadísticas y Cartografía de la Policía Nacional.
Cifras preliminares.

Gráfico 4.9
 REPÚBLICA DOMINICANA: Número de homicidios ocurridos y registrados , según provincia, 2015



Cuadro 4.10

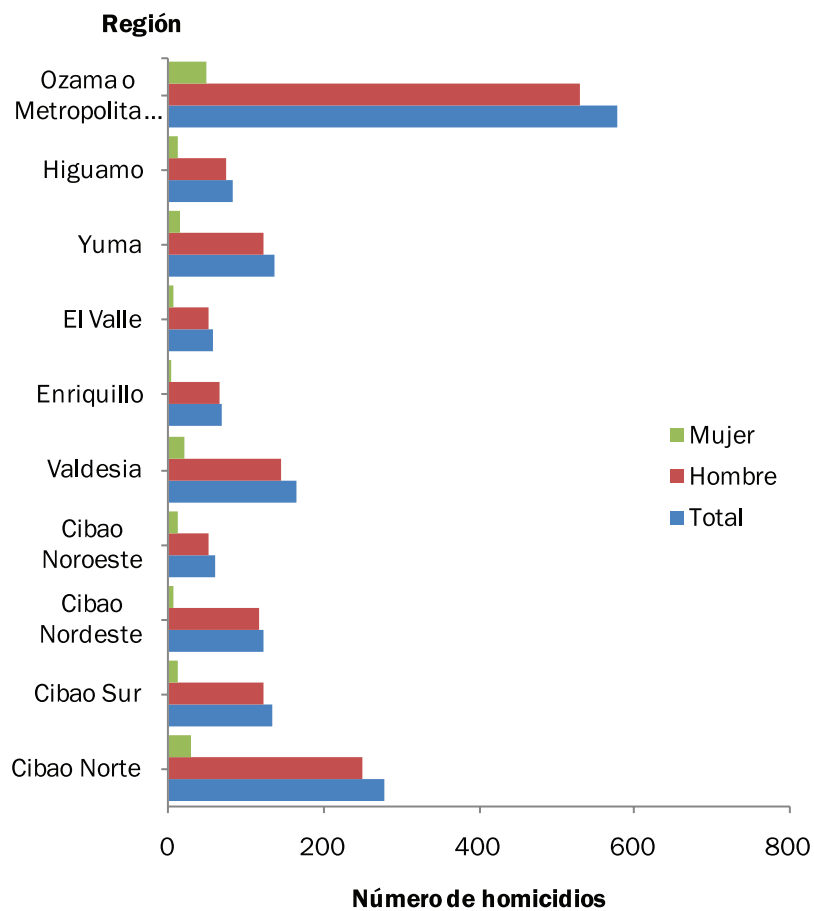
REPÚBLICA DOMINICANA: Número de homicidios ocurridos y registrados, por sexo, según región, 2015

Mes	Total	Sexo	
		Hombre	Mujer
Total	1,680	1,522	158
Cibao Norte	277	249	28
Cibao Sur	134	122	12
Cibao Nordeste	123	117	6
Cibao Noroeste	60	50	10
Valdesia	165	145	20
Enriquillo	68	64	4
El Valle	56	50	6
Yuma	136	121	15
Higuamo	83	73	10
Ozama o Metropolitana	578	531	47

Fuente: Registros administrativos de la Oficina de Estadísticas y Cartografía de la Policía Nacional.
Cifras preliminares.

Gráfico 4.10

REPÚBLICA DOMINICANA: Número de homicidios ocurridos y registrados por sexo, según región, 2015



Cuadro 4.11

REPÚBLICA DOMINICANA: Número de homicidios ocurridos y registrados, por zona, según provincia, 2015

Provincia	Total	Zona		
		Urbana	Rural	Sin información
Total	1,680	1,323	348	9
Distrito Nacional	208	208	0	0
Azua	26	18	8	0
Baoruco	18	11	7	0
Barahona	40	34	6	0
Dajabón	16	9	7	0
Duarte	75	55	20	0
Elías Piña	14	6	8	0
El Seibo	15	6	9	0
Españat	36	23	13	0
Independencia	5	2	3	0
La Altagracia	72	54	18	0
La Romana	49	44	5	0
La Vega	67	45	22	0
María Trinidad Sánchez	14	11	3	0
Monte Cristi	16	9	7	0
Pedernales	5	4	1	0
Peravia	33	25	8	0
Puerto Plata	34	22	12	0
Hermanas Mirabal	13	5	8	0
Samaná	21	12	9	0
San Cristóbal	95	67	28	0
San Juan	42	17	25	0
San Pedro de Macorís	42	32	10	0
Sánchez Ramírez	23	18	5	0
Santiago	207	184	23	0
Santiago Rodríguez	5	2	3	0
Valverde	23	16	7	0
Monseñor Nouel	44	33	11	0
Monte Plata	28	11	17	0
Hato Mayor	13	6	7	0
San José de Ocoa	11	10	1	0
Santo Domingo	370	324	37	9

Fuente: Registros administrativos de la Oficina de Estadísticas y Cartografía de la Policía Nacional.
Cifras preliminares.

Cuadro 4.12
 REPÚBLICA DOMINICANA: Número de homicidios ocurridos y registrados, por lugar o sitio de ocurrencia, según provincia, 2015.

Provincia	Total	Lugar o sitio de ocurrencia							10	16
		Vía pública / parque / interior de vehículo	Vivienda / domicilio o residencia y sus parqueos	Negocio / comercio / mercado / hostelería / afines y sus parqueos	Finca / parcela / terreno baldío / cañaveral / solar / afines	Cárcel / cuartel / fortaleza / puesto de chequeo	Centros educativos / centros de salud / otras instalaciones de servicio público			
Total	1,680	1,308	204	114	28	10	16			
Distrito Nacional	208	181	13	11	0	0	3			
Azua	26	22	3	0	1	0	0			
Baoruco	18	16	1	0	0	1	0			
Barahona	40	36	2	0	2	0	0			
Dajabón	16	12	4	0	0	0	0			
Duarte	75	63	6	5	1	0	0			
Elías Piña	14	11	2	0	1	0	0			
El Seibo	15	14	0	1	0	0	0			
Españat	36	29	5	2	0	0	0			
Independencia	5	3	0	1	1	0	0			
La Altagracia	72	52	15	3	1	0	1			
La Romana	49	33	9	6	0	1	0			
La Vega	67	54	5	5	1	2	0			
María Trinidad Sánchez	14	10	3	1	0	0	0			
Monte Cristi	16	12	2	2	0	0	0			
Pedernales	5	4	0	0	1	0	0			
Peravia	33	23	2	5	1	1	1			
Puerto Plata	34	26	6	0	1	0	1			
Hermanas Mirabal	13	11	2	0	0	0	0			
Samaná	21	14	3	4	0	0	0			
San Cristóbal	95	75	13	6	0	0	1			
San Juan	42	27	7	3	5	0	0			
San Pedro de Macorís	42	33	2	6	1	0	0			
Sánchez Ramírez	23	16	3	3	1	0	0			
Santiago	207	158	27	13	4	0	5			
Santiago Rodríguez	5	3	2	0	0	0	0			

Cuadro 4.12, continuación

Provincia	Total	Lugar o sitio de ocurrencia							
		Vía pública / parque / interior de vehículo	Vivienda / domicilio o residencia y sus parqueos	Negocio / comercio / mercado / hostelería / afines y sus parqueos	Finca / parcela / terreno baldío / cañaveral / solar / afines	Cárcel / cuartel / fortaleza / puesto de chequeo	Centros educativos / centros de salud / otras instalaciones de servicio público		
Valverde	23	16	0	1	5	0	1	0	1
Monseñor Nouel	44	36	5	3	0	0	0	0	0
Monte Plata	28	23	3	1	1	0	0	0	0
Hato Mayor	13	11	1	1	0	0	0	0	0
San José de Ocoa	11	10	1	0	0	0	0	0	0
Santo Domingo	370	274	57	31	0	5	0	5	3

Fuente: Registros administrativos de la Oficina de Estadísticas y Cartografía de la Policía Nacional.
Cifras preliminares.

Cuadro 4.13 REPÚBLICA DOMINICANA: Número de homicidios ocurridos y registrados por escenario o móvil detallado, según provincia, 2015

Provincia	Total	Escenario o móvil detallado							Enfrentamiento por droga, puntos de droga o territorio	Secuestro
		Conflicto familiar, violencia intrafamiliar y de género	Riña o disputa	Violación o agresión sexual	Protesta o reclamo social	Otro motivo social o político o sin especificar	Robo, atraco o despojo			
Total	1,680	189	643	10	1	1	406	77	1	
Distrito Nacional	208	12	81	1	1	0	63	3	0	
Azua	26	4	9	0	0	0	4	5	0	
Baoruco	18	3	8	0	0	0	2	0	0	
Barahona	40	3	19	1	0	0	7	0	0	
Dajabón	16	4	5	0	0	0	2	2	0	
Duarte	75	5	36	0	0	0	18	5	0	
Elías Piña	14	5	6	0	0	0	2	0	0	
El Seibo	15	1	11	0	0	0	1	0	0	
Españat	36	3	16	0	0	0	6	0	0	
Independencia	5	0	4	0	0	0	0	0	0	
La Altagracia	72	13	33	0	0	0	7	6	0	
La Romana	49	4	23	0	0	0	13	1	0	
La Vega	67	5	26	1	0	0	16	4	0	
María Trinidad Sánchez	14	0	7	0	0	0	5	0	0	
Monte Cristi	16	2	4	0	0	0	6	0	0	
Pedernales	5	0	2	0	0	0	1	0	0	
Peravia	33	6	12	0	0	0	8	0	0	
Puerto Plata	34	7	4	0	0	0	4	3	0	
Hermanas Mirabal	13	0	8	0	0	0	3	0	0	
Samaná	21	3	11	0	0	0	1	1	0	
San Cristóbal	95	9	33	2	0	0	25	4	0	
San Juan	42	6	21	1	0	0	8	2	0	
San Pedro de Macorís	42	3	22	1	0	0	7	4	0	
Sánchez Ramírez	23	6	8	0	0	0	2	1	0	
Santiago	207	23	61	0	0	1	68	13	0	
Santiago Rodríguez	5	0	2	0	0	0	2	0	0	
Valverde	23	5	8	0	0	0	2	0	0	
Monseñor Nouel	44	3	13	2	0	0	8	4	0	
Monte Plata	28	3	13	0	0	0	9	0	0	
Hato Mayor	13	4	3	1	0	0	2	0	0	
San José de Ocoa	11	2	7	0	0	0	1	1	0	
Santo Domingo	370	45	127	0	0	0	103	18	1	

Cuadro 4.13, continuación

Provincia	Escenario o móvil detallado							Sin información
	Otro motivo vinculado a la obtención de ganancias ilícitas o motivo sin especificar	Imprudencia o negligencia	Problemas de salud mental	Accidental	Otras acciones de las fuerzas de seguridad pública			
Total	15	1	6	26	206			98
Distrito Nacional	3	0	3	0	27			14
Azua	1	0	0	0	1			2
Baoruco	0	0	0	1	2			2
Barahona	0	0	0	0	8			2
Dajabón	0	0	0	0	3			0
Duarte	0	0	0	1	7			3
Elías Piña	0	0	0	1	0			0
El Seibo	0	0	0	0	0			2
Españillat	3	0	0	1	6			1
Independencia	0	1	0	0	0			0
La Altagracia	1	0	0	2	10			0
La Romana	0	0	0	0	5			3
La Vega	0	0	0	1	6			8
María Trinidad Sánchez	0	0	0	1	0			1
Monte Cristi	0	0	0	0	1			3
Pedernales	0	0	0	0	1			1
Peravia	0	0	0	3	4			0
Puerto Plata	1	0	0	2	7			6
Hermanas Mirabal	0	0	0	0	1			1
Samaná	0	0	0	0	5			0
San Cristóbal	0	0	0	1	15			6
San Juan	0	0	0	0	2			2
San Pedro de Macorís	0	0	0	1	2			2
Sánchez Ramírez	1	0	0	0	2			3
Santiago	1	0	0	1	21			18
Santiago Rodríguez	0	0	0	0	1			0
Valverde	0	0	0	2	4			2
Monseñor Nouel	0	0	0	0	12			2
Monte Plata	0	0	1	0	2			0
Hato Mayor	1	0	0	1	0			1
San José de Ocoa	0	0	0	0	0			0
Santo Domingo	3	0	2	7	51			13

Fuente: Registros administrativos de la Oficina de Estadísticas y Cartografía de la Policía Nacional.
Cifras preliminares.

Cuadro 4.14

REPÚBLICA DOMINICANA: Número de homicidios ocurridos y registrados, por escenario o móvil general, según provincia, 2015.

Provincia	Total	Escenario o móvil general					Sin información
		Violencia social y política	Ganancia ilícita	Imprudencia o negligencia	Móvil no homicida	Acción de las fuerzas de seguridad	
Total	1,680	845	499	1	32	206	97
Distrito Nacional	208	95	69	0	3	27	14
Azua	26	14	10	0	0	1	1
Baoruco	18	11	2	0	1	2	2
Barahona	40	23	7	0	0	8	2
Dajabón	16	9	4	0	0	3	0
Duarte	75	41	23	0	1	7	3
Elías Piña	14	11	2	0	1	0	0
El Seibo	15	12	1	0	0	0	2
Españat	36	19	9	0	1	6	1
Independencia	5	4	0	1	0	0	0
La Altagracia	72	46	14	0	2	10	0
La Romana	49	27	14	0	0	5	3
La Vega	67	32	20	0	1	6	8
María Trinidad Sánchez	14	7	5	0	1	0	1
Monte Cristi	16	6	6	0	0	1	3
Pedernales	5	2	1	0	0	1	1
Peravia	33	18	8	0	3	4	0
Puerto Plata	34	11	8	0	2	7	6
Hermanas Mirabal	13	8	3	0	0	1	1
Samaná	21	14	2	0	0	5	0
San Cristóbal	95	44	29	0	1	15	6
San Juan	42	28	10	0	0	2	2
San Pedro de Macorís	42	26	11	0	1	2	2
Sánchez Ramírez	23	14	4	0	0	2	3
Santiago	207	85	82	0	1	21	18
Santiago Rodríguez	5	2	2	0	0	1	0
Valverde	23	13	2	0	2	4	2
Monseñor Nouel	44	18	12	0	0	12	2
Monte Plata	28	16	9	0	1	2	0
Hato Mayor	13	8	3	0	1	0	1
San José de Ocoa	11	9	2	0	0	0	0
Santo Domingo	370	172	125	0	9	51	13

Fuente: Registros administrativos de la Oficina de Estadísticas y Cartografía de la Policía Nacional.
Cifras preliminares.

Cuadro 4.15
 REPÚBLICA DOMINICANA: Número de homicidios ocurridos y registrados, por medios o métodos empleado, según provincia, 2015.

Provincia	Total	Medios o métodos empleado										
		Arma de fuego	Arma blanca u objeto cortopunzante	Objeto contundente	Sustancia tóxica / veneno	Estrangulamiento / asfixia respiratoria mecánica	Asfixia respiratoria por inmersión	Fuego, vapores y objetos calientes	Otro medio	Sin información		
Total	1,680	1,127	407	97	2	25	4	13	1	4	1	4
Distrito Nacional	208	151	46	7	0	0	1	2	0	1	0	1
Azua	26	16	4	3	0	1	0	0	0	0	0	2
Baoruco	18	12	4	2	0	0	0	0	0	0	0	0
Barahona	40	30	8	1	0	0	0	1	0	0	0	0
Dajabón	16	6	4	3	0	0	0	3	0	0	0	0
Duarte	75	58	14	3	0	0	0	0	0	0	0	0
Elías Piña	14	5	6	3	0	0	0	0	0	0	0	0
El Seibo	15	6	9	0	0	0	0	0	0	0	0	0
Españat	36	31	3	1	1	0	0	0	0	0	0	0
Independencia	5	2	3	0	0	0	0	0	0	0	0	0
La Altagracia	72	33	32	5	0	2	0	0	0	0	0	0
La Romana	49	31	13	2	0	3	0	0	0	0	0	0
La Vega	67	43	15	6	0	0	1	2	0	0	0	0
María Trinidad Sánchez	14	12	2	0	0	0	0	0	0	0	0	0
Monte Cristi	16	9	6	1	0	0	0	0	0	0	0	0
Pedernales	5	3	2	0	0	0	0	0	0	0	0	0
Peravia	33	26	6	1	0	0	0	0	0	0	0	0
Puerto Plata	34	24	8	2	0	0	0	0	0	0	0	0
Hermanas Mirabal	13	9	3	1	0	0	0	0	0	0	0	0
Samaná	21	16	4	1	0	0	0	0	0	0	0	0
San Cristóbal	95	60	20	11	1	1	0	1	0	0	0	1
San Juan	42	20	18	1	0	3	0	0	0	0	0	0
San Pedro de Macoris	42	22	13	6	0	1	0	0	0	0	0	0
Sánchez Ramírez	23	14	8	1	0	0	0	0	0	0	0	0
Santiago	207	146	39	14	0	6	1	1	0	1	0	0
Santiago Rodríguez	5	2	3	0	0	0	0	0	0	0	0	0
Valverde	23	9	12	2	0	0	0	0	0	0	0	0
Monseñor Nouel	44	30	8	4	0	2	0	0	0	0	0	0
Monte Plata	28	14	11	3	0	0	0	0	0	0	0	0
Hato Mayor	13	6	6	1	0	0	0	0	0	0	0	0
San José de Ocoa	11	6	4	1	0	0	0	0	0	0	0	0
Santo Domingo	370	275	73	11	0	6	1	3	1	1	1	0

Fuente: Registros administrativos de la Oficina de Estadísticas y Cartografía de la Policía Nacional.

Cifras preliminares.

Cuadro 4.16 REPÚBLICA DOMINICANA: Número de homicidios ocurridos y registrados en el Distrito Nacional, por escenario o móvil detallado, según barrio, 2015.

Barrio	Total	Escenario o móvil detallado										
		Conflicto familiar, violencia intrafamiliar y de género	Riña o disputa	Violación o agresión sexual	Protesta o reclamo social	Robo, atraco o despojo	Enfrentamiento por droga, puntos de droga o territorio	Otro motivo vinculado a la obtención de ganancias ilícitas o motivo sin especificar	Problemas de salud mental	Accidental	Otras acciones de las fuerzas de seguridad pública	Sin información
Total	208	12	81	1	1	62	3	3	3	1	27	14
Palma Real	6	0	2	0	0	3	0	0	0	0	0	1
Arroyo Manzano	2	0	0	1	0	1	0	0	0	0	0	0
Altos de Arroyo Hondo	2	0	0	0	0	1	0	0	0	0	1	0
Los Ríos	5	1	3	0	0	0	0	0	0	0	1	0
Honduras del Oeste	1	0	1	0	0	0	0	0	0	0	0	0
Los Cacicazgos	1	0	0	0	0	1	0	0	0	0	0	0
Los Restauradores	1	0	0	0	0	0	0	0	0	0	1	0
San Jerónimo	1	0	0	0	0	1	0	0	0	0	0	0
Los Jardines	1	0	0	0	0	0	0	0	0	0	0	1
Nuevo Arroyo Hondo	3	0	2	0	0	0	1	0	0	0	0	0
Viejo Arroyo Hondo	1	0	0	0	0	1	0	0	0	0	0	0
Paraiso	1	0	0	0	0	0	0	0	0	0	0	1
Julieta Morales	3	0	2	0	0	0	0	0	0	0	1	0
Los Prados	1	1	0	0	0	0	0	0	0	0	0	0
El Millón	1	0	0	0	0	1	0	0	0	0	0	0
Mirador Norte	1	0	0	0	0	0	0	0	0	0	0	1
Mirador Sur	2	0	0	0	0	1	0	0	0	0	0	0
Buenos Aires Mirador	1	0	1	0	0	0	0	0	0	0	0	0
Jardines del Sur	1	0	0	0	0	1	0	0	0	0	0	0
Bella Vista	1	0	1	0	0	0	0	0	0	0	0	0
Quisqueya	3	1	2	0	0	0	0	0	0	0	0	0
Piantini	2	0	1	0	0	1	0	0	0	0	0	0
General Antonio Duvergé	2	0	0	0	0	1	0	0	0	0	0	1
Cacique	1	0	0	0	0	0	0	0	0	1	0	0
Mata Hambre	1	0	0	0	0	0	0	0	0	0	1	0
Ciudad Universitaria	2	0	2	0	0	0	0	0	0	0	0	0
Ensanche Naco	3	0	1	0	0	1	0	0	0	0	1	0
La Fe	2	0	0	0	0	0	0	0	1	0	1	0
La Agustina	1	0	0	0	0	0	0	1	0	0	0	0
Cristo Rey	16	2	6	0	0	5	0	0	0	0	2	1
La Zurza	5	1	3	0	0	1	0	0	0	0	0	0

Cuadro 4.16, continuación

Barrio	Total	Escenario o móvil detallado										
		Conflicto familiar, violencia intrafamiliar y de género	Riña o disputa	Violación o agresión sexual	Protesta o reclamo social	Robo, atraco o despojo	Enfrentamiento por droga, puntos de droga o territorio	Otro motivo vinculado a la obtención de ganancias ilícitas o motivo sin especificar	Problemas de salud mental	Accidental	Otras acciones de las fuerzas de seguridad pública	Sin información
Villas Agrícolas	12	0	6	0	0	4	0	0	1	0	0	1
Villa Juana	6	0	2	0	0	2	1	0	1	0	0	0
Miraflores	1	0	0	0	0	0	0	0	0	0	1	0
Gascue	1	0	0	0	0	1	0	0	0	0	0	0
San Carlos	6	1	1	0	0	2	0	0	0	0	1	1
Villa Consuelo	16	1	3	0	1	8	0	0	0	0	2	1
Ensanche Luperón	4	0	1	0	0	3	0	0	0	0	0	0
Ensanche Capotillo	12	2	7	0	0	2	0	0	0	0	1	0
Simón Bolívar	7	1	3	0	0	3	0	0	0	0	0	0
24 de Abril	5	0	3	0	0	0	0	0	0	0	2	0
Ensanche Espaillat	6	0	3	0	0	3	0	0	0	0	0	0
María Auxiliadora	17	1	8	0	0	4	0	0	0	0	1	3
Mejoramiento Social	3	0	0	0	0	1	0	2	0	0	0	0
Villa Francisca	10	0	5	0	0	1	0	0	0	0	3	1
Ciudad Colonial	1	0	1	0	0	0	0	0	0	0	0	0
Domingo Savio	22	0	8	0	0	8	0	0	0	0	6	0
Gualey	5	0	3	0	0	0	0	0	0	0	1	1

Fuente: Registros administrativos de la Oficina de Estadísticas y Cartografía de la Policía Nacional.
Cifras preliminares.

Cuadro 4.17

REPÚBLICA DOMINICANA: Número de homicidios ocurridos y registrados en el Distrito Nacional, por escenario o móvil general, según barrio, 2015

Barrio	Total	Escenario o móvil general				
		Violencia social y política	Ganancia ilícita	Móvil no homicida	Acción de las fuerzas de seguridad	Sin información
Total	208	95	68	4	27	14
Palma Real	6	2	3	0	0	1
Arroyo Manzano	2	1	1	0	0	0
Altos de Arroyo Hondo	2	0	1	0	1	0
Los Ríos	5	4	0	0	1	0
Honduras del Oeste	1	1	0	0	0	0
Los Cacicazgos	1	0	1	0	0	0
Los Restauradores	1	0	0	0	1	0
San Jerónimo	1	0	1	0	0	0
Los Jardines	1	0	0	0	0	1
Nuevo Arroyo Hondo	3	2	1	0	0	0
Viejo Arroyo Hondo	1	0	1	0	0	0
Paraíso	1	0	0	0	0	1
Julieta Morales	3	2	0	0	1	0
Los Prados	1	1	0	0	0	0
El Millón	1	0	1	0	0	0
Mirador Norte	1	0	0	0	0	1
Mirador Sur	2	0	2	0	0	0
Buenos Aires Mirador	1	1	0	0	0	0
Jardines del Sur	1	0	1	0	0	0
Bella Vista	1	1	0	0	0	0
Quisqueya	3	3	0	0	0	0
Piantini	2	1	1	0	0	0
General Antonio Duvergé	2	0	1	0	0	1
Cacique	1	0	0	1	0	0
Mata Hambre	1	0	0	0	1	0
Ciudad Universitaria	2	2	0	0	0	0
Ensanche Naco	3	1	1	0	1	0
La Fe	2	0	0	1	1	0
La Agustina	1	0	1	0	0	0
Cristo Rey	16	8	5	0	2	1
La Zurza	5	4	1	0	0	0
Villas Agrícolas	12	6	4	1	0	1
Villa Juana	6	2	3	1	0	0
Miraflores	1	0	0	0	1	0
Gascue	1	0	1	0	0	0
San Carlos	6	2	2	0	1	1

Cuadro 4.17, continuación

Barrio	Total	Escenario o móvil general				
		Violencia social y política	Ganancia ilícita	Móvil no homicida	Acción de las fuerzas de seguridad	Sin información
Villa Consuelo	16	5	8	0	2	1
Ensanche Luperón	4	1	3	0	0	0
Ensanche Capotillo	12	9	2	0	1	0
Simón Bolívar	7	4	3	0	0	0
24 de Abril	5	3	0	0	2	0
Ensanche Espailat	6	3	3	0	0	0
María Auxiliadora	17	9	4	0	1	3
Mejoramiento Social	3	0	3	0	0	0
Villa Francisca	10	5	1	0	3	1
Ciudad Colonial	1	1	0	0	0	0
Domingo Savio	22	8	8	0	6	0
Gualey	5	3	0	0	1	1

Fuente: Registros administrativos de la Oficina de Estadísticas y Cartografía de la Policía Nacional.
Cifras preliminares.

Cuadro 4.18

REPÚBLICA DOMINICANA: Número de homicidios ocurridos y registrados en el Distrito Nacional, por medios o métodos empleado, según barrio, 2015.

Barrio	Total	Medios o métodos empleado					
		Arma de fuego	Arma blanca u objeto cortopunzante	Objeto contundente	Asfixia respiratoria por inmersión	Fuego, vapores y objetos calientes	Sin información
Total	208	151	46	7	1	2	1
Palma Real	6	4	2	0	0	0	0
Arroyo Manzano	2	1	1	0	0	0	0
Altos de Arroyo Hondo	2	2	0	0	0	0	0
Los Ríos	5	3	2	0	0	0	0
Honduras del Oeste	1	0	1	0	0	0	0
Los Cacicazgos	1	1	0	0	0	0	0
Los Restauradores	1	1	0	0	0	0	0
San Jerónimo	1	1	0	0	0	0	0
Los Jardines	1	0	0	1	0	0	0
Nuevo Arroyo Hondo	3	1	2	0	0	0	0
Viejo Arroyo Hondo	1	1	0	0	0	0	0
Paraíso	1	1	0	0	0	0	0
Julieta Morales	3	3	0	0	0	0	0
Los Prados	1	1	0	0	0	0	0
El Millón	1	1	0	0	0	0	0
Mirador Norte	1	0	0	0	0	1	0
Mirador Sur	2	1	1	0	0	0	0
Buenos Aires Mirador	1	0	1	0	0	0	0
Jardines del Sur	1	1	0	0	0	0	0
Bella Vista	1	0	1	0	0	0	0
Quisqueya	3	2	1	0	0	0	0
Piantini	2	1	0	1	0	0	0
General Antonio Duvergé	2	2	0	0	0	0	0
Cacique	1	1	0	0	0	0	0
Mata Hambre	1	1	0	0	0	0	0
Ciudad Universitaria	2	2	0	0	0	0	0
Ensanche Naco	3	1	1	1	0	0	0
La Fe	2	2	0	0	0	0	0
La Agustina	1	1	0	0	0	0	0
Cristo Rey	16	9	6	0	0	1	0
La Zurza	5	4	1	0	0	0	0
Villas Agrícolas	12	6	5	1	0	0	0
Villa Juana	6	5	0	1	0	0	0
Miraflores	1	1	0	0	0	0	0
Gascue	1	1	0	0	0	0	0
San Carlos	6	4	2	0	0	0	0

Cuadro 4.18, continuación

Barrio	Total	Medios o métodos empleado					Sin información
		Arma de fuego	Arma blanca u objeto cortopunzante	Objeto contundente	Asfixia respiratoria por inmersión	Fuego, vapores y objetos calientes	
Villa Consuelo	16	13	1	1	0	0	1
Ensanche Luperón	4	3	1	0	0	0	0
Ensanche Capotillo	12	7	4	0	1	0	0
Simón Bolívar	7	7	0	0	0	0	0
24 de Abril	5	3	1	1	0	0	0
Ensanche Espaillat	6	5	1	0	0	0	0
María Auxiliadora	17	11	6	0	0	0	0
Mejoramiento Social	3	3	0	0	0	0	0
Villa Francisca	10	7	3	0	0	0	0
Ciudad Colonial	1	1	0	0	0	0	0
Domingo Savio	22	21	1	0	0	0	0
Guailey	5	4	1	0	0	0	0

Fuente: Registros administrativos de la Oficina de Estadísticas y Cartografía de la Policía Nacional.
Cifras preliminares.

Cuadro 4.19

REPÚBLICA DOMINICANA: Número de homicidios ocurridos y registrados en la provincia Santo Domingo, por medio o métodos empleado, según municipio, distrito municipal y barrio, 2015.

Municipio/distrito municipal / barrio	Total	Medios o métodos empleado						
		Arma de fuego	Arma blanca u objeto cortopunzante	Objeto contundente	Estrangulamiento / asfixia respiratoria mecánica	Asfixia respiratoria por inmersión	Fuego, vapores y objetos calientes	Otro medio
Total	370	275	73	11	6	1	3	1
Santo Domingo Este (MG)	135	103	23	1	4	1	2	1
Santo Domingo Este	124	97	18	1	4	1	2	1
Villa Duarte	5	4	1	0	0	0	0	0
Ensanche Ozama	4	2	1	0	0	0	1	0
Los Mina Norte	10	5	5	0	0	0	0	0
Los Mina Sur	4	3	0	1	0	0	0	0
Alma Rosa	1	1	0	0	0	0	0	0
Los Tres Brazos-Jardines del Ozama	13	8	4	0	1	0	0	0
Faro a Colón	2	2	0	0	0	0	0	0
Isabelita	3	3	0	0	0	0	0	0
Los Tres Ojos	2	2	0	0	0	0	0	0
Villa Faro	8	7	1	0	0	0	0	0
Mendoza (ZU)	9	6	3	0	0	0	0	0
Cancino	3	2	0	0	1	0	0	0
Los Trinitarios	2	2	0	0	0	0	0	0
El Cachón de la Rubia	1	0	1	0	0	0	0	0
El Tamarindo	5	5	0	0	0	0	0	0
San José de Mendoza	2	0	0	0	1	0	1	0
Prado Oriental	2	2	0	0	0	0	0	0
Juan López	1	0	0	0	0	0	0	1
Hainamosa	11	9	1	0	1	0	0	0
El Almirante	10	10	0	0	0	0	0	0
Los Frailes	14	13	0	0	0	1	0	0
Las Canas	1	1	0	0	0	0	0	0
Mendoza (ZR)	8	7	1	0	0	0	0	0
Sin información	3	3	0	0	0	0	0	0
San Luis (DM)	11	6	5	0	0	0	0	0
San Luis	8	5	3	0	0	0	0	0
San Isidro	2	1	1	0	0	0	0	0
El Naranjo	1	0	1	0	0	0	0	0
Santo Domingo Oeste (MG)	54	41	10	3	0	0	0	0
Santo Domingo Oeste	54	41	10	3	0	0	0	0
Santo Domingo Country Club	2	0	2	0	0	0	0	0
La Altigracia	2	2	0	0	0	0	0	0
Engombe	6	4	1	1	0	0	0	0

Cuadro 4.19, continuación

Municipio/distrito municipal / barrio	Total	Medios o métodos empleado						
		Arma de fuego	Arma blanca u objeto cortopunzante	Objeto contundente	Estrangulamiento / asfixia respiratoria mecánica	Asfixia respiratoria por inmersión	Fuego, vapores y objetos calientes	Otro medio
Las Caobas	10	8	1	1	0	0	0	0
Alameda	1	1	0	0	0	0	0	0
Enriquillo	2	2	0	0	0	0	0	0
Buenos Aires de Herrera	4	3	1	0	0	0	0	0
Herrera	8	7	1	0	0	0	0	0
Zona Industrial Herrera	1	0	0	1	0	0	0	0
Juan Pablo Duarte	4	4	0	0	0	0	0	0
San Miguel	1	0	1	0	0	0	0	0
Bayona	1	1	0	0	0	0	0	0
Managuayabo (ZU)	3	2	1	0	0	0	0	0
Managuayabo (ZR)	9	7	2	0	0	0	0	0
Santo Domingo Norte (MG)	94	66	20	7	1	0	0	0
Santo Domingo Norte	87	62	19	5	1	0	0	0
Villa Mella	26	18	6	1	1	0	0	0
Santa Cruz	5	3	2	0	0	0	0	0
Sabana Perdida	17	13	3	1	0	0	0	0
El Edén	1	1	0	0	0	0	0	0
Guaricano	26	20	4	2	0	0	0	0
San Felipe	6	3	3	0	0	0	0	0
Licey	3	1	1	1	0	0	0	0
Duquesa	1	1	0	0	0	0	0	0
Higüero	2	2	0	0	0	0	0	0
La Victoria (DM)	7	4	1	2	0	0	0	0
La Victoria	4	2	1	1	0	0	0	0
La Virgen	1	1	0	0	0	0	0	0
Mata Mamón	1	0	0	1	0	0	0	0
Hacienda Estrella	1	1	0	0	0	0	0	0
Boca Chica (MG)	17	16	1	0	0	0	0	0
Boca Chica	9	9	0	0	0	0	0	0
Boca Chica	5	5	0	0	0	0	0	0
Andrés	4	4	0	0	0	0	0	0
La Caleta (DM)	8	7	1	0	0	0	0	0
La Caleta (ZU)	3	2	1	0	0	0	0	0
El Valiente	3	3	0	0	0	0	0	0
Campo Lindo	1	1	0	0	0	0	0	0
Aeropuerto Internacional	1	1	0	0	0	0	0	0

Cuadro 4.19, Continuación

Municipio/distrito municipal / barrio	Total	Medios o métodos empleado						
		Arma de fuego	Arma blanca u objeto cortopunzante	Objeto contundente	Estrangulamiento / asfixia respiratoria mecánica	Asfixia respiratoria por inmersión	Fuego, vapores y objetos calientes	Otro medio
San Antonio de Guerra (MG)	4	3	1	0	0	0	0	0
San Antonio de Guerra	4	3	1	0	0	0	0	0
Guerra Centro	2	2	0	0	0	0	0	0
Mata de Palma	1	0	1	0	0	0	0	0
Bella Vista	1	1	0	0	0	0	0	0
Los Alcarrizos (MG)	52	38	13	0	1	0	0	0
Los Alcarrizos	47	33	13	0	1	0	0	0
Savica	3	2	1	0	0	0	0	0
Canta La Rana o Barriolandia	2	2	0	0	0	0	0	0
Pueblo Nuevo	11	8	3	0	0	0	0	0
Los Libertadores	3	3	0	0	0	0	0	0
Alto de Chavón	3	1	2	0	0	0	0	0
Los Americanos Los Ángeles	2	1	1	0	0	0	0	0
Nazareno o Manzanero	4	3	0	0	1	0	0	0
Lebrón	1	1	0	0	0	0	0	0
La Unión	2	2	0	0	0	0	0	0
La Fe	2	2	0	0	0	0	0	0
La Piña	2	0	2	0	0	0	0	0
Residencial Los Cerros	2	1	1	0	0	0	0	0
Sin información	10	7	3	0	0	0	0	0
Pantoja (DM)	5	5	0	0	0	0	0	0
Pantoja	5	5	0	0	0	0	0	0
Pedro Brand (MG)	14	8	5	0	0	0	1	0
Pedro Brand	12	7	4	0	0	0	1	0
Pedro Brand	9	6	3	0	0	0	0	0
Los Cocos (Kilómetro 28)	2	1	0	0	0	0	1	0
Sin información	1	0	1	0	0	0	0	0
La Guáyiga (DM)	1	1	0	0	0	0	0	0
Los García	1	1	0	0	0	0	0	0
La Cuaba (DM)	1	0	1	0	0	0	0	0
La Cuaba	1	0	1	0	0	0	0	0

Fuente: Registros administrativos de la Oficina de Estadísticas y Cartografía de la Policía Nacional.

Cifras preliminares.

ZU: Zona Urbana

ZR: Zona rural

MG: Municipio general

DM: Distrito municipal

Cuadro 4.20

REPÚBLICA DOMINICANA: Número de homicidios ocurridos y registrados en la provincia Santo Domingo, por escenario o móvil detallado, según municipio, distrito municipal y barrio, 2015.

Municipio/distrito municipal / barrio	Total	Escenario o móvil detallado									
		Conflicto familiar, violencia intrafamiliar y de género	Riña o disputa	Robo, atraco o despojo	Enfrentamiento por droga, puntos de droga o territorio	Secuestro	Otro motivo vinculado a la obtención de ganancias ilícitas o motivo sin especificar	Problemas de salud mental	Accidental	Otras acciones de las fuerzas de seguridad pública	Sin información
Total	370	46	126	98	23	1	3	2	7	51	13
Santo Domingo Este (MG)	135	17	48	38	1	0	2	1	5	18	5
Santo Domingo Este	124	16	43	38	1	0	2	1	4	15	4
Villa Duarte	5	0	2	1	0	0	0	0	0	1	1
Ensanche Ozama	4	1	2	1	0	0	0	0	0	0	0
Los Mina Norte	10	4	1	2	0	0	0	1	1	1	0
Los Mina Sur	4	0	1	2	0	0	0	0	0	1	0
Alma Rosa	1	0	0	0	0	0	1	0	0	0	0
Los Tres Brazos-Jardines del Ozama	13	1	9	2	0	0	0	0	1	0	0
Faro a Colón	2	0	0	0	0	0	0	0	0	2	0
Isabelita	3	0	0	2	1	0	0	0	0	0	0
Los Tres Ojos	2	0	0	2	0	0	0	0	0	0	0
Villa Faro	8	1	3	3	0	0	0	0	0	1	0
Mendoza (ZU)	9	3	4	2	0	0	0	0	0	0	0
Cancino	3	0	2	1	0	0	0	0	0	0	0
Los Trinitarios	2	1	0	1	0	0	0	0	0	0	0
El Cachón de la Rubia	1	0	1	0	0	0	0	0	0	0	0
El Tamarindo	5	0	1	1	0	0	0	0	0	3	0
San José de Mendoza	2	1	0	1	0	0	0	0	0	0	0
Prado Oriental	2	0	0	0	0	0	0	0	0	2	0
Juan López	1	0	1	0	0	0	0	0	0	0	0
Hainamosa	11	1	2	8	0	0	0	0	0	0	0
El Almirante	10	0	3	5	0	0	1	0	1	0	0
Los Frailes	14	2	6	1	0	0	0	0	0	4	1
Las Canas	1	0	0	0	0	0	0	0	0	0	1

Cuadro 4.20, continuación

Municipio/distrito municipal / barrio	Total	Escenario o móvil detallado									
		Conflicto familiar, violencia intrafamiliar y de género	Riña o disputa	Robo, atraco o despojo	Enfrentamiento por droga, puntos de droga o territorio	Secuestro	Otro motivo vinculado a la obtención de ganancias ilícitas o motivo sin especificar	Problemas de salud mental	Accidental	Otras acciones de las fuerzas de seguridad pública	Sin información
Mendoza (ZR)	8	0	4	2	0	0	0	0	1	0	1
Sin información	3	1	1	1	0	0	0	0	0	0	0
San Luis (DM)	11	1	5	0	0	0	0	1	1	3	1
San Luis	8	0	5	0	0	0	0	1	2	0	0
San Isidro	2	1	0	0	0	0	0	0	1	0	0
El Naranjo	1	0	0	0	0	0	0	0	0	0	1
Santo Domingo Oeste (MG)	54	6	14	19	3	0	1	0	0	8	3
Santo Domingo Oeste	54	6	14	19	3	0	1	0	0	8	3
Santo Domingo Country Club	2	1	0	1	0	0	0	0	0	0	0
La Altagracia	2	0	0	2	0	0	0	0	0	0	0
Engombe	6	1	2	3	0	0	0	0	0	0	0
Las Caobas	10	1	1	2	1	0	0	0	0	5	0
Alameda	1	0	0	1	0	0	0	0	0	0	0
Enriquillo	2	0	1	0	1	0	0	0	0	0	0
Buenos Aires de Herrera	4	0	2	0	0	0	1	0	0	1	0
Herrera	8	2	3	1	1	0	0	0	0	0	1
Zona Industrial Herrera	1	0	0	1	0	0	0	0	0	0	0
Juan Pablo Duarte	4	0	1	2	0	0	0	0	0	1	0
San Miguel	1	0	1	0	0	0	0	0	0	0	0
Bayona	1	0	0	1	0	0	0	0	0	0	0
Manoguayabo (ZU)	3	0	1	1	0	0	0	0	0	0	1
Manoguayabo (ZR)	9	1	2	4	0	0	0	0	0	1	1
Santo Domingo Norte (MG)	94	10	31	27	11	0	0	2	10	2	2
Santo Domingo Norte	87	10	28	25	11	0	0	2	8	2	2
Villa Mella	26	0	8	10	4	0	0	1	2	0	1
Santa Cruz	5	0	1	3	0	0	0	1	0	0	0
Sabana Perdida	17	3	7	4	1	0	0	0	0	1	1

Cuadro 4.20, continuación

Municipio/distrito municipal / barrio	Total	Escenario o móvil detallado												
		Conflicto familiar, violencia intrafamiliar y de género	Riña o disputa	Robo, atraco o despojo	Enfrentamiento por droga, puntos de droga o territorio	Secuestro	Otro motivo vinculado a la obtención de ganancias ilícitas o motivo sin especificar	Problemas de salud mental	Accidental	Otras acciones de las fuerzas de seguridad pública	Sin información			
El Edén	1	0	0	0	0	0	0	0	0	0	0	0	0	0
Guaricano	26	2	10	6	5	0	0	0	0	0	0	0	3	0
San Felipe	6	4	0	0	1	0	0	0	0	0	0	0	1	0
Lacey	3	1	1	1	0	0	0	0	0	0	0	0	0	0
Duquesa	1	0	1	0	0	0	0	0	0	0	0	0	0	0
Higüero	2	0	0	1	0	0	0	0	0	0	0	0	1	0
La Victoria (DM)	7	0	3	2	0	0	0	0	0	0	0	0	2	0
La Victoria	4	0	2	0	0	0	0	0	0	0	0	0	2	0
La Virgen	1	0	1	0	0	0	0	0	0	0	0	0	0	0
Mata Mamón	1	0	0	1	0	0	0	0	0	0	0	0	0	0
Hacienda Estrella	1	0	0	1	0	0	0	0	0	0	0	0	0	0
Boca Chica (MG)	17	1	5	4	5	0	0	0	0	0	0	0	1	1
Boca Chica	9	0	3	4	0	0	0	0	0	0	0	0	1	1
Boca Chica	5	0	1	4	0	0	0	0	0	0	0	0	0	0
Andrés	4	0	2	0	0	0	0	0	0	0	0	0	1	1
La Caleta (DM)	8	1	2	0	5	0	0	0	0	0	0	0	0	0
La Caleta (ZU)	3	1	1	0	1	0	0	0	0	0	0	0	0	0
El Valiente	3	0	0	0	3	0	0	0	0	0	0	0	0	0
Campo Lindo	1	0	1	0	0	0	0	0	0	0	0	0	0	0
Aeropuerto Internacional	1	0	0	0	1	0	0	0	0	0	0	0	0	0
San Antonio de Guerra (MG)	4	0	2	1	1	0	0	0	0	0	0	0	0	0
San Antonio de Guerra	4	0	2	1	1	0	0	0	0	0	0	0	0	0
Guerra Centro	2	0	1	1	0	0	0	0	0	0	0	0	0	0
Mata de Palma	1	0	1	0	0	0	0	0	0	0	0	0	0	0
Bella Vista	1	0	0	0	1	0	0	0	0	0	0	0	0	0
Los Alcarizos (MG)	52	10	19	8	2	0	0	0	0	0	0	0	11	2
Los Alcarizos	47	9	19	8	2	0	0	0	0	0	0	0	7	2
Savica	3	0	1	1	1	0	0	0	0	0	0	0	0	0

Cuadro 4.20, continuación

Municipio/distrito municipal / barrio	Total	Escenario o móvil detallado											
		Conflicto familiar, violencia intrafamiliar y de género	Riña o disputa	Robo, atraco o despojo	Enfrentamiento por droga, puntos de droga o territorio	Secuestro	Otro motivo vinculado a la obtención de ganancias ilícitas o motivo sin especificar	Problemas de salud mental	Accidental	Otras acciones de las fuerzas de seguridad pública	Sin información		
Canta La Rana o Barriolandia	2	0	1	0	0	0	0	0	0	0	0	1	0
Pueblo Nuevo	11	3	1	4	0	0	0	0	0	0	0	2	1
Los Libertadores	3	0	2	0	0	0	0	0	0	0	0	0	1
Alto de Chavón	3	2	1	0	0	0	0	0	0	0	0	0	0
Los Americanos, Los Ángeles	2	0	2	0	0	0	0	0	0	0	0	0	0
Nazareno o Manzanero	4	1	2	0	1	0	0	0	0	0	0	0	0
Lebrón	1	0	0	1	0	0	0	0	0	0	0	0	0
La Unión	2	2	0	0	0	0	0	0	0	0	0	0	0
La Fe	2	0	1	0	0	0	0	0	0	0	0	1	0
La Piña	2	0	2	0	0	0	0	0	0	0	0	0	0
Residencial Los Cerros	2	0	1	1	0	0	0	0	0	0	0	0	0
Sin información	10	1	5	1	0	0	0	0	0	0	0	3	0
Pantoja (DM)	5	1	0	0	0	0	0	0	0	0	0	4	0
Pantoja	5	1	0	0	0	0	0	0	0	0	0	4	0
Pedro Brand (MG)	14	2	7	1	0	1	0	0	0	0	0	3	0
Pedro Brand	12	1	6	1	0	1	0	0	0	0	0	3	0
Pedro Brand	9	0	4	1	0	1	0	0	0	0	0	3	0
Los Cocos (Kilómetro 28)	2	1	1	0	0	0	0	0	0	0	0	0	0
Sin información	1	0	1	0	0	0	0	0	0	0	0	0	0
La Guáyiga (DM)	1	1	0	0	0	0	0	0	0	0	0	0	0
Los García	1	1	0	0	0	0	0	0	0	0	0	0	0
La Cuaba (DM)	1	0	1	0	0	0	0	0	0	0	0	0	0
La Cuaba	1	0	1	0	0	0	0	0	0	0	0	0	0

Fuente: Registros administrativos de la Oficina de Estadísticas y Cartografía de la Policía Nacional.

Cifras preliminares.

ZU: Zona Urbana

ZR: Zona rural

MG: Municipio general

DM: Distrito municipal

Cuadro 4.21

REPÚBLICA DOMINICANA: Número de homicidios ocurridos y registrados en la provincia Santo Domingo, por escenario general, según municipio, distrito municipal y barrio, 2015.

Municipio/distrito municipal / barrio	Total	Escenario general				
		Violencia social y política	Ganancia ilícita	Móvil no homicida	Acción de las fuerzas de seguridad	Sin información
Total	370	172	125	9	51	13
Santo Domingo Este (MG)	135	65	41	6	18	5
Santo Domingo Este	124	59	41	5	15	4
Villa Duarte	5	2	1	0	1	1
Ensanche Ozama	4	3	1	0	0	0
Los Mina Norte	10	5	2	2	1	0
Los Mina Sur	4	1	2	0	1	0
Alma Rosa	1	0	1	0	0	0
Los Tres Brazos-Jardines del Ozama	13	10	2	1	0	0
Faro a Colón	2	0	0	0	2	0
Isabelita	3	0	3	0	0	0
Los Tres Ojos	2	0	2	0	0	0
Villa Faro	8	4	3	0	1	0
Mendoza (ZU)	9	7	2	0	0	0
Cancino	3	2	1	0	0	0
Los Trinitarios	2	1	1	0	0	0
El Cachón de la Rubia	1	1	0	0	0	0
El Tamarindo	5	1	1	0	3	0
San José de Mendoza	2	1	1	0	0	0
Prado Oriental	2	0	0	0	2	0
Juan López	1	1	0	0	0	0
Hainamosa	11	3	8	0	0	0
El Almirante	10	3	6	1	0	0
Los Frailes	14	8	1	0	4	1
Las Canas	1	0	0	0	0	1
Mendoza (ZR)	8	4	2	1	0	1
Sin información	3	2	1	0	0	0
San Luis (DM)	11	6	0	1	3	1
San Luis	8	5	0	1	2	0
San Isidro	2	1	0	0	1	0
El Naranjo	1	0	0	0	0	1
Santo Domingo Oeste (MG)	54	20	23	0	8	3
Santo Domingo Oeste	54	20	23	0	8	3
Santo Domingo Country Club	2	1	1	0	0	0
La Altagracia	2	0	2	0	0	0
Engombe	6	3	3	0	0	0
Las Caobas	10	2	3	0	5	0
Alameda	1	0	1	0	0	0
Enriquillo	2	1	1	0	0	0

Cuadro 4.21, continuación

Municipio/distrito municipal / barrio	Total	Escenario general				
		Violencia social y política	Ganancia ilícita	Móvil no homicida	Acción de las fuerzas de seguridad	Sin información
Buenos Aires de Herrera	4	2	1	0	1	0
Herrera	8	5	2	0	0	1
Zona Industrial Herrera	1	0	1	0	0	0
Juan Pablo Duarte	4	1	2	0	1	0
San Miguel	1	1	0	0	0	0
Bayona	1	0	1	0	0	0
Manoguayabo (ZU)	3	1	1	0	0	1
Manoguayabo (ZR)	9	3	4	0	1	1
Santo Domingo Norte (MG)	94	41	38	3	10	2
Santo Domingo Norte	87	38	36	3	8	2
Villa Mella	26	8	14	1	2	1
Santa Cruz	5	1	3	1	0	0
Sabana Perdida	17	10	5	0	1	1
El Edén	1	0	0	1	0	0
Guaricano	26	12	11	0	3	0
San Felipe	6	4	1	0	1	0
Licey	3	2	1	0	0	0
Duquesa	1	1	0	0	0	0
Higüero	2	0	1	0	1	0
La Victoria (DM)	7	3	2	0	2	0
La Victoria	4	2	0	0	2	0
La Virgen	1	1	0	0	0	0
Mata Mamón	1	0	1	0	0	0
Hacienda Estrella	1	0	1	0	0	0
Boca Chica (MG)	17	6	9	0	1	1
Boca Chica	9	3	4	0	1	1
Boca Chica	5	1	4	0	0	0
Andrés	4	2	0	0	1	1
La Caleta (DM)	8	3	5	0	0	0
La Caleta (ZU)	3	2	1	0	0	0
El Valiente	3	0	3	0	0	0
Campo Lindo	1	1	0	0	0	0
Aeropuerto Internacional	1	0	1	0	0	0
San Antonio de Guerra (MG)	4	2	2	0	0	0
San Antonio de Guerra	4	2	2	0	0	0
Guerra Centro	2	1	1	0	0	0
Mata de Palma	1	1	0	0	0	0
Bella Vista	1	0	1	0	0	0
Los Alcarrizos (MG)	52	29	10	0	11	2
Los Alcarrizos	47	28	10	0	7	2
Savica	3	1	2	0	0	0

Cuadro 4.21, continuación

Municipio/distrito municipal / barrio	Total	Escenario general				
		Violencia social y política	Ganancia ilícita	Móvil no homicida	Acción de las fuerzas de seguridad	Sin información
Canta La Rana o Barriolandia	2	1	0	0	1	0
Pueblo Nuevo	11	4	4	0	2	1
Los Libertadores	3	2	0	0	0	1
Alto de Chavón	3	3	0	0	0	0
Los Americanos, Los Ángeles	2	2	0	0	0	0
Nazareno o Manzanero	4	3	1	0	0	0
Lebrón	1	0	1	0	0	0
La Unión	2	2	0	0	0	0
La Fe	2	1	0	0	1	0
La Piña	2	2	0	0	0	0
Residencial Los Cerros	2	1	1	0	0	0
Sin información	10	6	1	0	3	0
Pantoja (DM)	5	1	0	0	4	0
Pantoja	5	1	0	0	4	0
Pedro Brand (MG)	14	9	2	0	3	0
Pedro Brand	12	7	2	0	3	0
Pedro Brand	9	4	2	0	3	0
Los Cocos (Kilómetro 28)	2	2	0	0	0	0
Sin información	1	1	0	0	0	0
La Guáyiga (DM)	1	1	0	0	0	0
Los García	1	1	0	0	0	0
La Cuaba (DM)	1	1	0	0	0	0
La Cuaba	1	1	0	0	0	0

Fuente: Registros administrativos de la Oficina de Estadísticas y Cartografía de la Policía Nacional.

Cifras preliminares.

ZU: Zona Urbana

ZR: Zona rural

MG: Municipio general

DM: Distrito municipal

Muertes de mujeres en condiciones de violencia

Cuadro 5.1

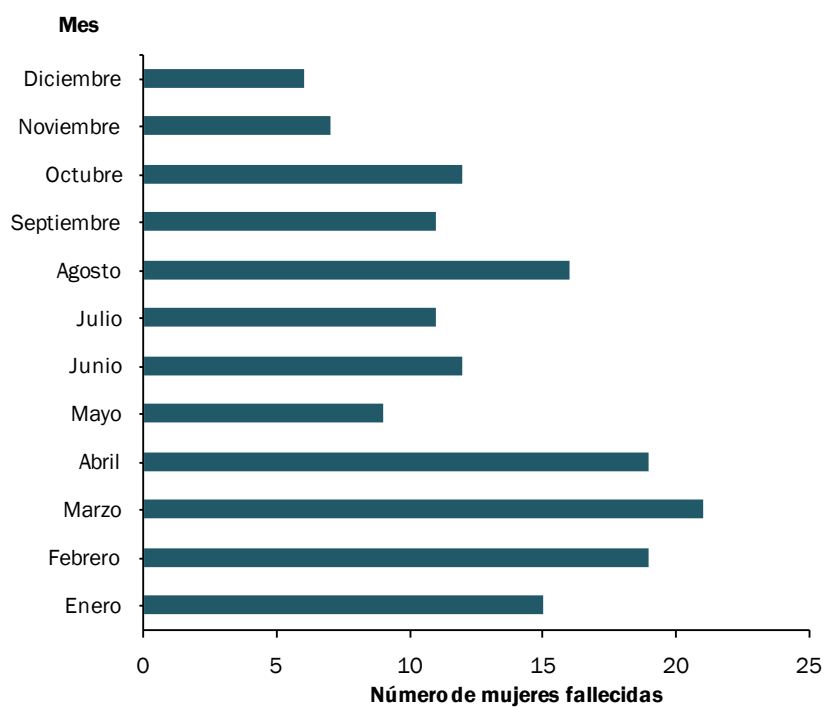
REPÚBLICA DOMINICANA: Distribución absoluta y porcentual de las mujeres fallecidas en condiciones de violencia, según mes, 2015.

Mes	Total	Porcentaje (%)
Total	158	100.0
Enero	15	9.6
Febrero	19	12.1
Marzo	21	13.4
Abril	19	12.1
Mayo	9	5.7
Junio	12	7.6
Julio	11	7.0
Agosto	16	10.2
Septiembre	11	7.0
Octubre	12	7.0
Noviembre	7	4.5
Diciembre	6	3.8

Fuente: Registros administrativos de la Oficina de Estadísticas y Cartografía de la Policía Nacional.
Cifras preliminares.

Gráfico 5.1

REPÚBLICA DOMINICANA: Número de mujeres fallecidas en condiciones de violencia, según mes, 2015.



Cuadro 5.2

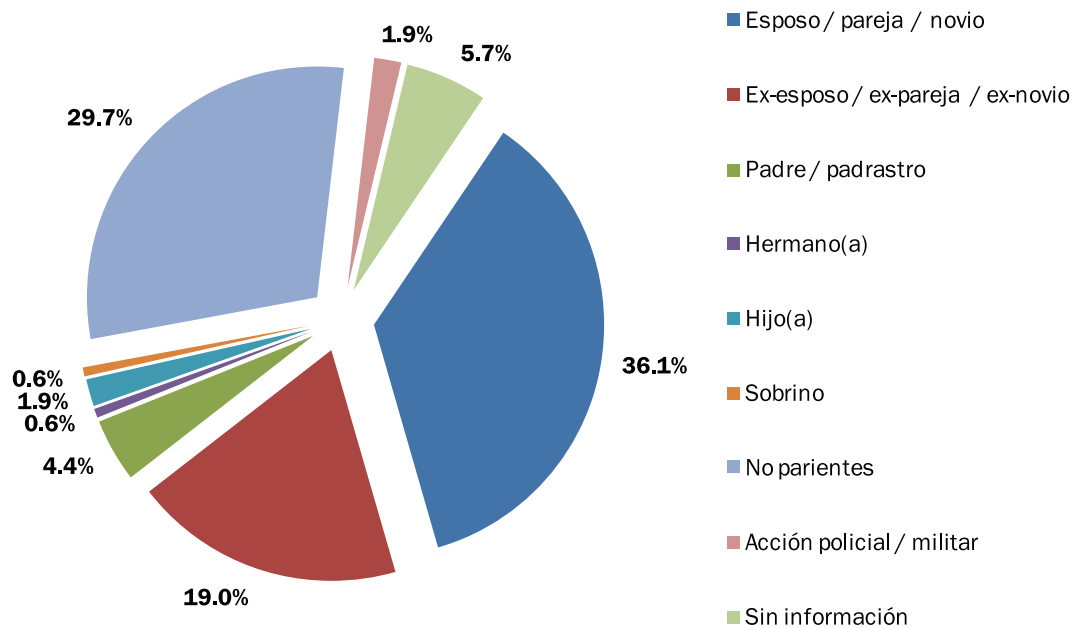
REPÚBLICA DOMINICANA: Número de mujeres fallecidas en condiciones de violencia, según relación o parentesco con el victimario, 2015.

Relación o parentesco con el victimario	Total	Porcentaje
Total	158	100.0
Esposo / pareja / novio	57	36.1
Ex-esposo / ex-pareja / ex-novio	30	19.0
Padre / padrastro	7	4.4
Hermano(a)	1	0.6
Hijo(a)	3	1.9
Sobrino	1	0.6
No parientes	47	29.7
Acción policial / militar	3	1.9
Sin información	9	5.7

Fuente: Registros administrativos de la Oficina de Estadísticas y Cartografía de la Policía Nacional. Cifras preliminares.

Gráfico 5.2

Distribución porcentual de las mujeres fallecidas en condiciones de violencia, según relación o parentesco con el victimario, 2015.



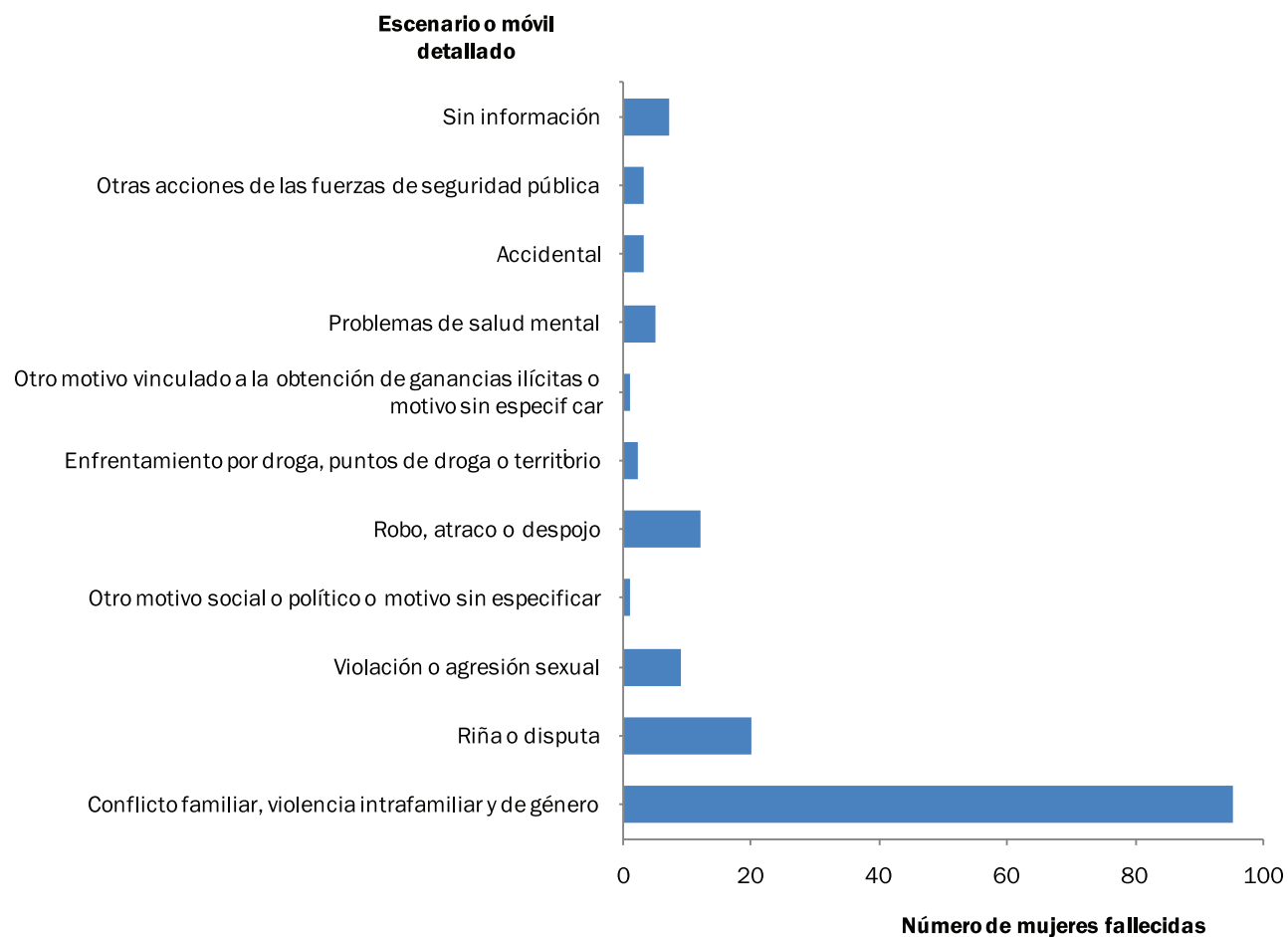
Cuadro 5.3 REPÚBLICA DOMINICANA: Número de mujeres fallecidas en condiciones de violencia, por medios o métodos empleado, según escenario o móvil detallado, 2015

Escenario o móvil detallado	Total	Medios o métodos empleado							
		Arma de fuego	Arma blanca u objeto cortopunzante	Objeto contundente	Sustancia tóxica / veneno	Estrangulamiento / asfixia respiratoria mecánica	Asfixia respiratoria por inmersión	Fuego, vapores y objetos calientes	Sin información
Total	158	67	55	13	1	16	1	4	1
Conflicto familiar, violencia intrafamiliar y de género	95	35	40	3	1	12	1	3	0
Riña o disputa	20	11	7	2	0	0	0	0	0
Violación o agresión sexual	9	0	4	3	0	2	0	0	0
Otro motivo social o político o motivo sin especificar	1	1	0	0	0	0	0	0	0
Robo, atraco o despojo	12	7	2	2	0	1	0	0	0
Enfrentamiento por droga, puntos de droga o territorio	2	2	0	0	0	0	0	0	0
Otro motivo vinculado a la obtención de ganancias ilícitas o motivo sin especificar	1	1	0	0	0	0	0	0	0
Problemas de salud mental	5	3	1	1	0	0	0	0	0
Accidental	3	3	0	0	0	0	0	0	0
Otras acciones de las fuerzas de seguridad pública	3	3	0	0	0	0	0	0	0
Sin información	7	1	1	2	0	1	0	1	1

Fuente: Registros administrativos de la Oficina de Estadísticas y Cartografía de la Policía Nacional.
Cifras preliminares.

Gráfico 5.3

REPÚBLICA DOMINICANA: Número de mujeres fallecidas en condiciones de violencia, según escenario o móvil detallado, 2015.



Cuadro 5.4

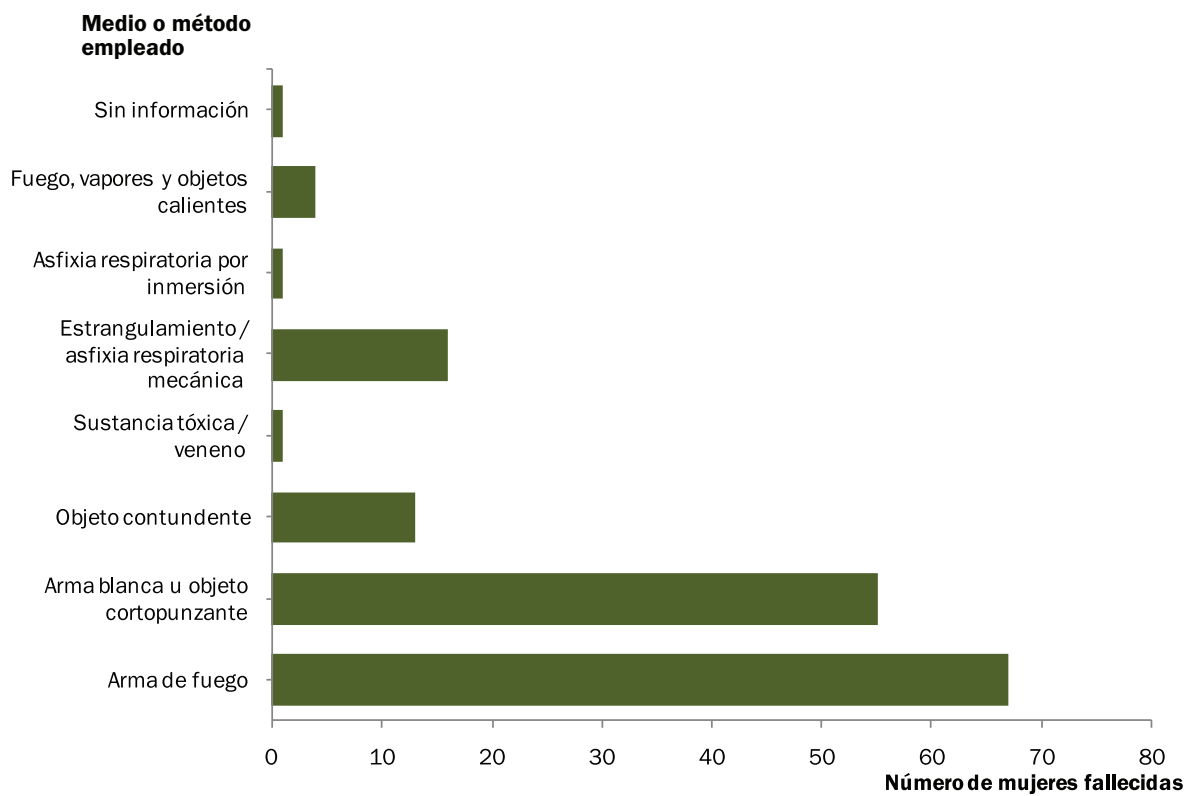
REPÚBLICA DOMINICANA: Número de mujeres fallecidas en condiciones de violencia, por medios o métodos empleado, según escenario o móvil general, 2015.

Escenario o móvil general	Total	Medios o métodos empleado							Sin información
		Arma de fuego	Arma blanca u objeto cortopunzante	Objeto contundente	Sustancia tóxica / veneno	Estrangulamiento / asfixia respiratoria mecánica	Asfixia respiratoria por inmersión	Fuego, vapores y objetos calientes	
Total	158	67	55	13	1	16	1	4	1
Violencia social y política	126	47	51	8	1	14	1	3	1
Ganancia ilícita	15	10	2	2	0	1	0	0	0
Móvil no homicida	8	6	1	1	0	0	0	0	0
Acción de las fuerzas de seguridad	3	3	0	0	0	0	0	0	0
Sin información	6	1	1	2	0	1	0	1	0

Fuente: Registros administrativos de la Oficina de Estadísticas y Cartografía de la Policía Nacional.
Cifras preliminares.

Gráfico 5.4

Número de mujeres fallecidas en condiciones de violencia, según medios o métodos empleado, 2015



Cuadro 5.5 REPÚBLICA DOMINICANA: Número de mujeres fallecidas en condiciones de violencia, por escenario o móvil detallado, según grupos de edad, 2015.

Grupos de edad	Total	Escenario o móvil detallado										
		Conflicto familiar, violencia intrafamiliar y de género	Riña o disputa	Violación o agresión sexual	Otro motivo social o político sin especificar	Robo, atraco o despojo	Enfrentamiento por droga, puntos de droga o territorio	Otro motivo vinculado a la obtención de ganancias ilícitas o motivo sin especificar	Problemas de salud mental	Accidental	Otras acciones de las fuerzas de seguridad pública	Sin información
Total	158	95	20	9	1	12	2	1	5	3	3	7
0-4	5	3	0	0	0	0	0	0	0	0	0	2
5-9	1	1	0	0	0	0	0	0	0	0	0	0
10-14	5	1	0	3	0	0	0	0	0	0	0	1
15-19	19	7	3	3	0	2	1	0	2	1	0	0
20-24	30	24	2	1	0	2	0	0	0	0	0	1
25-29	18	11	4	0	1	2	0	0	0	0	0	0
30-34	23	22	1	0	0	0	0	0	0	0	0	0
35-39	13	8	1	0	0	1	0	0	1	0	2	0
40-44	10	6	4	0	0	0	0	0	0	0	0	0
45-49	9	5	1	1	0	1	0	0	0	1	0	0
50-54	8	2	2	0	0	1	0	0	0	1	1	1
55-59	3	2	0	0	0	1	0	0	0	0	0	0
60-64	2	1	0	0	0	1	0	0	0	0	0	0
65 y más	8	1	1	1	0	1	1	1	2	0	0	0
Sin información	4	1	1	0	0	0	0	0	0	0	0	2

Fuente: Registros administrativos de la Oficina de Estadísticas y Cartografía de la Policía Nacional.
Cifras preliminares.

Gráfico 5.5

REPÚBLICA DOMINICANA: Número de mujeres fallecidas en condiciones de violencia, según grupos de edad, 2015

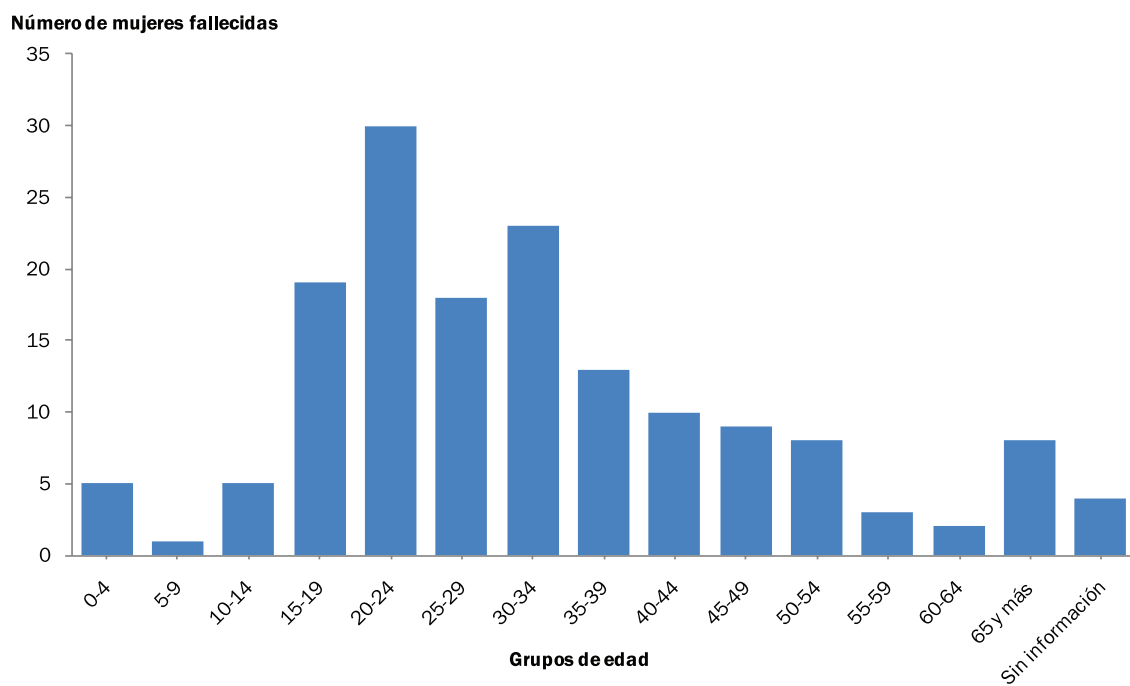


Gráfico 5.6

REPÚBLICA DOMINICANA: Número de mujeres fallecidas en condiciones de violencia, por escenario o móvil general, según grupos de edad, 2015.

Grupos de edad	Total	Escenario o móvil general				
		Violencia social y política	Ganancia ilícita	Móvil no homicida	Acción de las fuerzas de seguridad	Sin información
Total	158	126	15	8	3	6
0 - 4	5	3	0	0	0	2
5-9	1	1	0	0	0	0
10 - 14	5	5	0	0	0	0
15 - 19	19	13	3	3	0	0
20 - 24	30	27	2	0	0	1
25 - 29	18	16	2	0	0	0
30 - 34	23	23	0	0	0	0
35 - 39	13	9	1	1	2	0
40 - 44	10	10	0	0	0	0
45 - 49	9	7	1	1	0	0
50 - 54	8	4	1	1	1	1
55 - 59	3	2	1	0	0	0
60 - 64	2	1	1	0	0	0
65 o más	8	3	3	2	0	0
Sin información	4	2	0	0	0	2

Fuente: Registros administrativos de la Oficina de Estadísticas y Cartografía de la Policía Nacional.
Cifras preliminares.

Cuadro 5.7
 REPÚBLICA DOMINICANA: Número de mujeres fallecidas en condiciones de violencia, por medios o métodos empleado, según provincia, 2015.

Provincia	Total	Medios o métodos empleado							
		Arma de fuego	Arma blanca u objeto cortopunzante	Objeto contundente	Sustancia tóxica / veneno	Estrangulamiento / asfixia respiratoria mecánica	Asfixia respiratoria por inmersión	Fuego, vapores y objetos calientes	Sin información
Total	158	67	55	13	1	16	1	4	1
Distrito Nacional	15	9	4	1	0	0	0	1	0
Azua	3	2	0	0	0	0	0	0	1
Baoruco	0	0	0	0	0	0	0	0	0
Barahona	3	1	1	0	0	0	0	1	0
Dajabón	1	0	0	0	0	0	0	1	0
Duarte	3	3	0	0	0	0	0	0	0
Elías Piña	1	0	1	0	0	0	0	0	0
El Seibo	0	0	0	0	0	0	0	0	0
Españillat	5	4	0	0	1	0	0	0	0
Independencia	0	0	0	0	0	0	0	0	0
La Altagracia	13	4	7	1	0	1	0	0	0
La Romana	2	2	0	0	0	0	0	0	0
La Vega	5	2	2	1	0	0	0	0	0
María Trinidad Sánchez	1	0	1	0	0	0	0	0	0
Monte Cristi	2	1	1	0	0	0	0	0	0
Pedernales	1	1	0	0	0	0	0	0	0
Peravia	2	1	1	0	0	0	0	0	0
Puerto Plata	5	2	2	0	0	1	0	0	0
Hermanas Mirabal	0	0	0	0	0	0	0	0	0
Samaná	2	0	2	0	0	0	0	0	0
San Cristóbal	13	3	5	4	0	1	0	0	0
San Juan	5	3	0	0	0	2	0	0	0
San Pedro de Macorís	4	1	2	0	0	1	0	0	0
Sánchez Ramírez	3	1	2	0	0	0	0	0	0
Santiago	18	7	5	2	0	4	0	0	0
Santiago Rodríguez	1	0	1	0	0	0	0	0	0
Valverde	6	3	3	0	0	0	0	0	0
Monseñor Nouel	4	0	0	2	0	2	0	0	0
Monte Plata	3	1	2	0	0	0	0	0	0
Hato Mayor	3	1	2	0	0	0	0	0	0
San José de Ocoa	2	1	0	1	0	0	0	0	0
Santo Domingo	32	14	11	1	0	4	1	1	0

Fuente: Registros administrativos de la Oficina de Estadísticas y Cartografía de la Policía Nacional.
 Cifras preliminares.

Cuadro 5.8 REPÚBLICA DOMINICANA: Número de mujeres fallecidas en condiciones de violencia, por escenario o móvil detallado, según provincia, 2015.

Provincia	Total	Escenario o móvil detallado										
		Conflicto familiar, violencia intrafamiliar y de género	Riña o disputa	Violación o agresión sexual	Otro motivo social o político o motivo sin especificar	Robo, atraco o despojo	Enfrentamiento por droga, puntos de droga o territorio	Otro motivo vinculado a la obtención de ganancias ilícitas o motivo sin especificar	Problemas de salud mental	Accidental	Otras acciones de las fuerzas de seguridad pública	Sin información
Total	158	95	20	9	1	12	2	1	5	3	3	7
Distrito Nacional	15	4	3	1	0	2	0	0	3	0	1	1
Azua	3	2	0	0	0	0	0	0	0	0	0	1
Baoruco	0	0	0	0	0	0	0	0	0	0	0	0
Barahona	3	2	0	0	0	1	0	0	0	0	0	0
Dajabón	1	1	0	0	0	0	0	0	0	0	0	0
Duarte	3	2	1	0	0	0	0	0	0	0	0	0
Elías Piña	1	1	0	0	0	0	0	0	0	0	0	0
El Seibo	0	0	0	0	0	0	0	0	0	0	0	0
Españat	5	2	3	0	0	0	0	0	0	0	0	0
Independencia	0	0	0	0	0	0	0	0	0	0	0	0
La Altagracia	13	9	2	0	0	1	1	0	0	0	0	0
La Romana	2	1	0	0	0	0	0	0	0	0	0	1
La Vega	5	2	1	1	0	0	0	0	0	1	0	0
María Trinidad Sánchez	1	0	1	0	0	0	0	0	0	0	0	0
Monte Cristi	2	1	0	0	0	0	0	0	0	0	0	1
Pedernales	1	0	0	0	0	0	0	0	0	0	1	0
Peravia	2	1	1	0	0	0	0	0	0	0	0	0
Puerto Plata	5	4	0	0	0	0	0	0	0	0	0	1
Hermanas Mirabal	0	0	0	0	0	0	0	0	0	0	0	0
Samaná	2	2	0	0	0	0	0	0	0	0	0	0
San Cristóbal	13	6	1	2	0	1	0	0	0	1	0	2
San Juan	5	2	1	1	0	1	0	0	0	0	0	0
San Pedro de Macorís	4	2	1	1	0	0	0	0	0	0	0	0
Sánchez Ramírez	3	3	0	0	0	0	0	0	0	0	0	0
Santiago	18	11	1	0	1	3	1	1	0	0	0	0
Santiago Rodríguez	1	0	0	0	0	1	0	0	0	0	0	0
Valverde	6	5	0	0	0	0	0	0	0	0	1	0
Monseñor Nouel	4	2	0	2	0	0	0	0	0	0	0	0
Monte Plata	3	2	0	0	0	0	0	0	1	0	0	0
Hato Mayor	3	2	0	1	0	0	0	0	0	0	0	0
San José de Ocoa	2	2	0	0	0	0	0	0	0	0	0	0
Santo Domingo	32	24	4	0	0	2	0	1	1	1	0	0

Fuente: Registros administrativos de la Oficina de Estadísticas y Cartografía de la Policía Nacional.
Cifras preliminares.

Cuadro 5.9

REPÚBLICA DOMINICANA: Número de mujeres fallecidas en condiciones de violencia, por escenario o móvil general, según provincia, 2015.

Provincia	Total	Escenario o móvil general				
		Violencia social y política	Ganancia ilícita	Móvil no homicida	Acción de las fuerzas de seguridad	Sin información
Total	158	126	15	8	3	6
Distrito Nacional	15	8	2	3	1	1
Azua	3	3	0	0	0	0
Baoruco	0	0	0	0	0	0
Barahona	3	2	1	0	0	0
Dajabón	1	1	0	0	0	0
Duarte	3	3	0	0	0	0
Elías Piña	1	1	0	0	0	0
El Seibo	0	0	0	0	0	0
Españat	5	5	0	0	0	0
Independencia	0	0	0	0	0	0
La Altagracia	13	11	2	0	0	0
La Romana	2	1	0	0	0	1
La Vega	5	4	0	1	0	0
María Trinidad Sánchez	1	1	0	0	0	0
Monte Cristi	2	1	0	0	0	1
Pedernales	1	0	0	0	1	0
Peravia	2	2	0	0	0	0
Puerto Plata	5	4	0	0	0	1
Hermanas Mirabal	0	0	0	0	0	0
Samaná	2	2	0	0	0	0
San Cristóbal	13	9	1	1	0	2
San Juan	5	4	1	0	0	0
San Pedro de Macorís	4	4	0	0	0	0
Sánchez Ramírez	3	3	0	0	0	0
Santiago	18	13	5	0	0	0
Santiago Rodríguez	1	0	1	0	0	0
Valverde	6	5	0	0	1	0
Monseñor Nouel	4	4	0	0	0	0
Monte Plata	3	2	0	1	0	0
Hato Mayor	3	3	0	0	0	0
San José de Ocoa	2	2	0	0	0	0
Santo Domingo	32	28	2	2	0	0

Fuente: Registros administrativos de la Oficina de Estadísticas y Cartografía de la Policía Nacional.
Cifras preliminares.

Cuadro 5.10

REPÚBLICA DOMINICANA: Número de homicidios ocurridos y registrados en el Distrito Nacional y la Provincia Santo Domingo, por medios o métodos empleado, según provincia, municipio, distrito municipal y barrio, 2015.

Provincia / municipio / distrito municipal / barrio	Total	Medios o métodos empleado					
		Arma de fuego	Arma blanca u objeto cortopunzante	Objeto contundente	Estrangulamiento / asfixia respiratoria mecánica	Asfixia respiratoria por inmersión	Fuego, vapores y objetos calientes
Total	47	23	15	2	4	1	2
Distrito Nacional	15	9	4	1	0	0	1
Santo Domingo de Guzmán (MG)	15	9	4	1	0	0	1
Arroyo Manzano	1	0	1	0	0	0	0
Mirador Norte	1	0	0	0	0	0	1
Cacique	1	1	0	0	0	0	0
La Fe	1	1	0	0	0	0	0
Cristo Rey	1	0	1	0	0	0	0
La Zurza	1	1	0	0	0	0	0
Villas Agrícolas	2	1	1	0	0	0	0
Villa Juana	1	0	0	1	0	0	0
Villa Consuelo	2	2	0	0	0	0	0
Ensanche Capotillo	1	0	1	0	0	0	0
Ensanche Espaillat	1	1	0	0	0	0	0
Villa Francisca	1	1	0	0	0	0	0
Domingo Savio	1	1	0	0	0	0	0
Santo Domingo	32	14	11	1	4	1	1
Santo Domingo Este (MG)	13	4	4	0	3	1	1
Santo Domingo Este	13	4	4	0	3	1	1
Los Mina Norte	4	1	3	0	0	0	0
Los Tres Brazos-Jardines del Ozama	1	0	0	0	1	0	0
Villa Faro	1	0	1	0	0	0	0
Mendoza (ZU)	1	1	0	0	0	0	0
El Tamarindo	1	1	0	0	0	0	0
San José de Mendoza	2	0	0	0	1	0	1
Hainamosa	1	0	0	0	1	0	0
Los Frailes	1	0	0	0	0	1	0
Sin información	1	1	0	0	0	0	0
Santo Domingo Oeste (MG)	5	2	2	1	0	0	0
Santo Domingo Oeste	5	2	2	1	0	0	0
Santo Domingo Country Club	1	0	1	0	0	0	0
Engombe	1	0	0	1	0	0	0
Las Caobas	1	1	0	0	0	0	0
Herrera	1	1	0	0	0	0	0
Managuayabo (ZR)	1	0	1	0	0	0	0

Cuadro 5.10, continuación

Provincia / municipio / distrito municipal / barrio	Total	Medios o métodos empleado					
		Arma de fuego	Arma blanca u objeto cortopunzante	Objeto contundente	Estrangulamiento / asfixia respiratoria mecánica	Asfixia respiratoria por inmersión	Fuego, vapores y objetos calientes
Santo Domingo Norte (MG)	6	3	3	0	0	0	0
Santo Domingo Norte	6	3	3	0	0	0	0
Villa Mella	3	1	0	0	0	0	0
Sabana Perdida	1	2	1	0	0	0	0
San Felipe	2	0	2	0	0	0	0
Los Alcarrizos (MG)	5	3	1	0	1	0	0
Los Alcarrizos	5	3	1	0	1	0	0
Pueblo Nuevo	1	1	0	0	0	0	0
Alto de Chavón	2	1	1	0	0	0	0
Nazareno o Manzanero	1	0	0	0	1	0	0
La Unión	1	1	0	0	0	0	0
Pedro Brand (MG)	3	2	1	0	0	0	0
Pedro Brand	2	1	1	0	0	0	0
Pedro Brand	2	1	1	0	0	0	0
La Guáyiga (DM)	1	1	0	0	0	0	0
Los García	1	1	0	0	0	0	0

Fuente: Registros administrativos de la Oficina de Estadísticas y Cartografía de la Policía Nacional.

Cifras preliminares.

ZU: Zona Urbana

ZR: Zona rural

MG: Municipio general o cabecera

DM: Distrito municipal

Cuadro 5.11

REPÚBLICA DOMINICANA: Número de mujeres fallecidas en condiciones de violencia en el Distrito Nacional y la Provincia Santo Domingo, por escenario o móvil detallado, según provincia, municipio, distrito municipal y barrio, 2015.

Provincia / municipio / distrito municipal / barrio	Total	Escenario o móvil detallado							
		Conflicto familiar, violencia intrafamiliar y de género	Riña o disputa	Violación o agresión sexual	Robo, atraco o despojo	Problemas de salud mental	Accidental	Otras acciones de las fuerzas de seguridad pública	Sin información
Total	47	33	9	1	4	5	1	1	1
Distrito Nacional	15	4	3	1	2	3	0	1	1
Santo Domingo de Guzmán (MG)	15	4	3	1	2	3	0	1	1
Arroyo Manzano	1	0	0	1	0	0	0	0	0
Mirador Norte	1	0	0	0	0	0	0	0	1
Cacique	1	0	0	0	1	0	0	0	0
La Fe	1	0	0	0	0	1	0	0	0
Cristo Rey	1	1	0	0	0	0	0	0	0
La Zurza	1	1	0	0	0	0	0	0	0
Villas Agrícolas	2	0	1	0	0	1	0	0	0
Villa Juana	1	0	0	0	0	1	0	0	0
Villa Consuelo	2	1	0	0	1	0	0	0	0
Ensanche Capotillo	1	1	0	0	0	0	0	0	0
Ensanche Espailat	1	0	1	0	0	0	0	0	0
Villa Francisca	1	0	1	0	0	0	0	0	0
Domingo Savio	1	0	0	0	0	0	0	0	0
Provincia Santo Domingo	32	29	6	0	2	2	1	0	0
Santo Domingo Este (MG)	13	9	2	0	1	1	0	0	0
Santo Domingo Este	13	9	2	0	1	1	0	0	0
Los Mina Norte	4	2	1	0	0	1	0	0	0
Los Tres Brazos-Jardines del Ozama	1	1	0	0	0	0	0	0	0
Villa Faro	1	1	0	0	0	0	0	0	0
Mendoza (ZU)	1	1	0	0	0	0	0	0	0
El Tamarindo	1	0	1	0	0	0	0	0	0
San José de Mendoza	2	1	0	0	1	0	0	0	0
Hainamosa	1	1	0	0	0	0	0	0	0
Los Frailes	1	1	0	0	0	0	0	0	0
Sin información	1	1	0	0	0	0	0	0	0

Cuadro 5.1.1., continuación

Provincia / municipio / distrito municipal / barrio	Total	Escenario o móvil detallado									
		Conflicto familiar, violencia intrafamiliar y de género	Riña o disputa	Violación o agresión sexual	Robo, atraco o despojo	Problemas de salud mental	Accidental	Otras acciones de las fuerzas de seguridad pública	Sin información		
Santo Domingo Oeste (MG)	5	9	2	0	1	1	0	0	0	0	
Santo Domingo Oeste	5	4	0	0	1	0	0	0	0	0	
Santo Domingo Country Club	1	1	0	0	0	0	0	0	0	0	
Engombe	1	1	0	0	0	0	0	0	0	0	
Las Caobas	1	0	0	0	1	0	0	0	0	0	
Herrera	1	1	0	0	0	0	0	0	0	0	
Managuayabo (ZR)	1	1	0	0	0	0	0	0	0	0	
Santo Domingo Norte (MG)	6	4	1	0	0	0	1	0	0	0	
Santo Domingo Norte	6	4	1	0	0	0	1	0	0	0	
Villa Mella	1	0	0	0	0	0	1	0	0	0	
Sabana Perdida	3	3	0	0	0	0	0	0	0	0	
San Felipe	2	1	1	0	0	0	0	0	0	0	
Los Alcarrizos (MG)	5	5	0	0	0	0	0	0	0	0	
Los Alcarrizos	5	5	0	0	0	0	0	0	0	0	
Pueblo Nuevo	1	1	0	0	0	0	0	0	0	0	
Alto de Chavón	2	2	0	0	0	0	0	0	0	0	
Nazareno o Manzanero	1	1	0	0	0	0	0	0	0	0	
La Unión	1	1	0	0	0	0	0	0	0	0	
Pedro Brand (MG)	3	2	1	0	0	0	0	0	0	0	
Pedro Brand	2	1	1	0	0	0	0	0	0	0	
Pedro Brand	2	1	1	0	0	0	0	0	0	0	
La Guáyiga (DM)	1	1	0	0	0	0	0	0	0	0	
Los García	1	1	0	0	0	0	0	0	0	0	

Fuente: Registros administrativos de la Oficina de Estadísticas y Cartografía de la Policía Nacional.

Cifras preliminares.

ZU: Zona Urbana

ZR: Zona rural

MG: Municipio general

DM: Distrito municipal

Cuadro 5.12

REPÚBLICA DOMINICANA: Número de mujeres fallecidas en condiciones de violencia en el Distrito Nacional y la Provincia Santo Domingo, por escenario o móvil general, según provincia, municipio, distrito municipal y barrio, 2015.

Provincia / municipio / distrito municipal / barrio	Total	Escenario o móvil general				
		Violencia social y política	Ganancia ilícita	Móvil no homicida	Acción de las fuerzas de seguridad	Sin información
Total	47	36	4	5	1	1
Distrito Nacional	15	8	2	3	1	1
Santo Domingo de Guzmán (MG)	15	8	2	3	1	1
Arroyo Manzano	1	1	0	0	0	0
Mirador Norte	1	0	0	0	0	1
Cacique	1	0	1	0	0	0
La Fe	1	0	0	1	0	0
Cristo Rey	1	1	0	0	0	0
La Zurza	1	1	0	0	0	0
Villas Agrícolas	2	1	0	1	0	0
Villa Juana	1	0	0	1	0	0
Villa Consuelo	2	1	1	0	0	0
Ensanche Capotillo	1	1	0	0	0	0
Ensanche Espaillat	1	1	0	0	0	0
Villa Francisca	1	1	0	0	0	0
Domingo Savio	1	0	0	0	1	0
Provincia Santo Domingo	32	28	2	2	0	0
Santo Domingo Este (MG)	13	11	1	1	0	0
Santo Domingo Este	13	11	1	1	0	0
Los Mina Norte	4	3	0	1	0	0
Los Tres Brazos-Jardines del Ozama	1	1	0	0	0	0
Villa Faro	1	1	0	0	0	0
Mendoza (ZU)	1	1	0	0	0	0
El Tamarindo	1	1	0	0	0	0
San José de Mendoza	2	1	1	0	0	0
Hainamosa	1	1	0	0	0	0
Los Frailes	1	1	0	0	0	0
Sin información	1	1	0	0	0	0
Santo Domingo Oeste (MG)	5	4	1	0	0	0
Santo Domingo Oeste	5	4	1	0	0	0
Santo Domingo Country Club	1	1	0	0	0	0
Engombe	1	1	0	0	0	0
Las Caobas	1	0	1	0	0	0
Herrera	1	1	0	0	0	0
Manoguayabo (ZR)	1	1	0	0	0	0

Cuadro 5.12, continuación

Provincia / municipio / distrito municipal / barrio	Total	Escenario o móvil general				
		Violencia social y política	Ganancia ilícita	Móvil no homicida	Acción de las fuerzas de seguridad	Sin información
Santo Domingo Norte (MG)	6	5	0	1	0	0
Santo Domingo Norte	6	5	0	1	0	0
Villa Mella	1	0	0	1	0	0
Sabana Perdida	3	3	0	0	0	0
San Felipe	2	2	0	0	0	0
Los Alcarrizos (MG)	5	5	0	0	0	0
Los Alcarrizos	5	5	0	0	0	0
Pueblo Nuevo	1	1	0	0	0	0
Alto de Chavón	2	2	0	0	0	0
Nazareno o Manzanero	1	1	0	0	0	0
La Unión	1	1	0	0	0	0
Pedro Brand (MG)	3	3	0	0	0	0
Pedro Brand	2	2	0	0	0	0
Pedro Brand	2	2	0	0	0	0
La Guáyiga (DM)	1	1	0	0	0	0
Los García	1	1	0	0	0	0

Fuente: Registros administrativos de la Oficina de Estadísticas y Cartografía de la Policía Nacional.

Cifras preliminares.

ZU: Zona Urbana

ZR: Zona rural

MG: Municipio general

DM: Distrito municipal

Cuadro 5.13 REPÚBLICA DOMINICANA: Número de mujeres fallecidas en condiciones de violencia, por relación o parentesco con el victimario, según región, 2015.

Región	Relación o parentesco con el victimario										
	Total	Esposos / pareja / novio	Ex-esposos / ex-pareja / ex-novio	Padre / padrastra	Hermano(a)	Hijo(a)	Sobrino(a)	No parientes	Acción policial / militar	Sin información	
Total	158	57	30	7	1	3	1	47	3	9	
Cibao Norte	28	10	6	1	0	0	0	10	0	1	
Cibao Sur	12	5	2	0	0	1	0	4	0	0	
Cibao Nordeste	6	2	1	1	0	0	0	2	0	0	
Cibao Noroeste	10	4	1	2	0	0	0	1	1	1	
Valdesia	20	7	2	2	0	0	0	6	0	3	
Enriquillo	4	0	2	0	0	0	0	1	1	0	
El Valle	6	1	1	1	0	0	0	3	0	0	
Yuma	15	6	2	0	1	0	0	4	0	2	
Higuamo	10	4	2	0	0	0	1	2	0	1	
Ozama o Metropolitana	47	18	11	0	0	2	0	14	1	1	

Fuente: Registros administrativos de la Oficina de Estadísticas y Cartografía de la Policía Nacional.
Cifras preliminares.

Ahogamientos

Cuadro 6.1

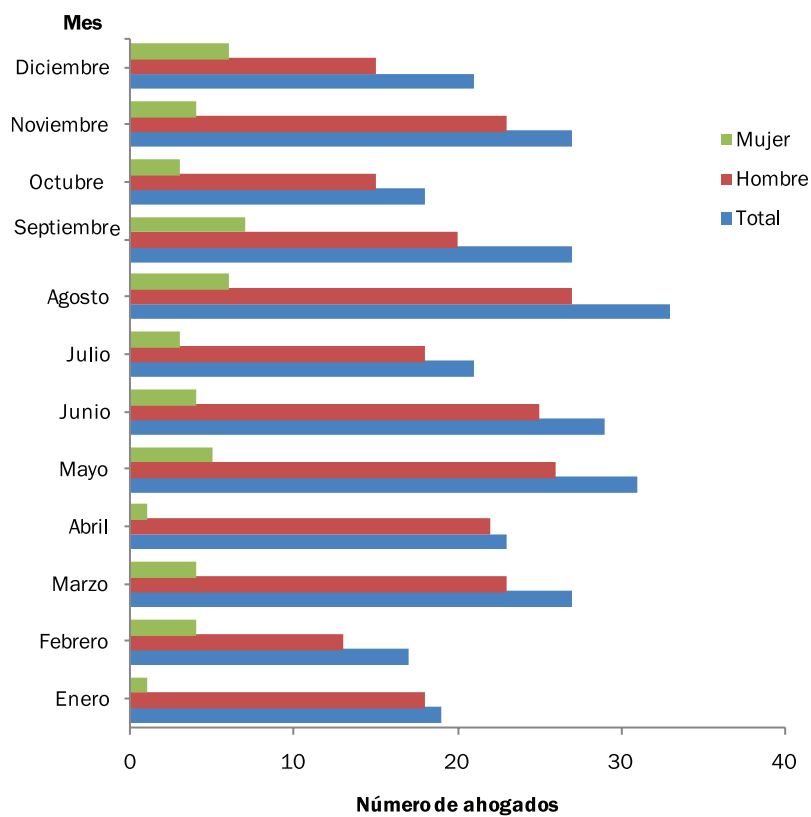
REPÚBLICA DOMINICANA: Número de ahogamientos ocurridos y registrados por sexo, según mes, 2015.

Mes	Total	Sexo	
		Hombre	Mujer
Total	293	245	48
Enero	19	18	1
Febrero	17	13	4
Marzo	27	23	4
Abril	23	22	1
Mayo	31	26	5
Junio	29	25	4
Julio	21	18	3
Agosto	33	27	6
Septiembre	27	20	7
Octubre	18	15	3
Noviembre	27	23	4
Diciembre	21	15	6

Fuente: Elaborado con datos registrados en la Oficina de Estadística y Cartografía de la Policía Nacional
Cifras preliminares.

Gráfico 6.1

REPÚBLICA DOMINICANA: Número de ahogamientos ocurridos y registrados, por sexo, según mes, 2015.



Cuadro 6.2

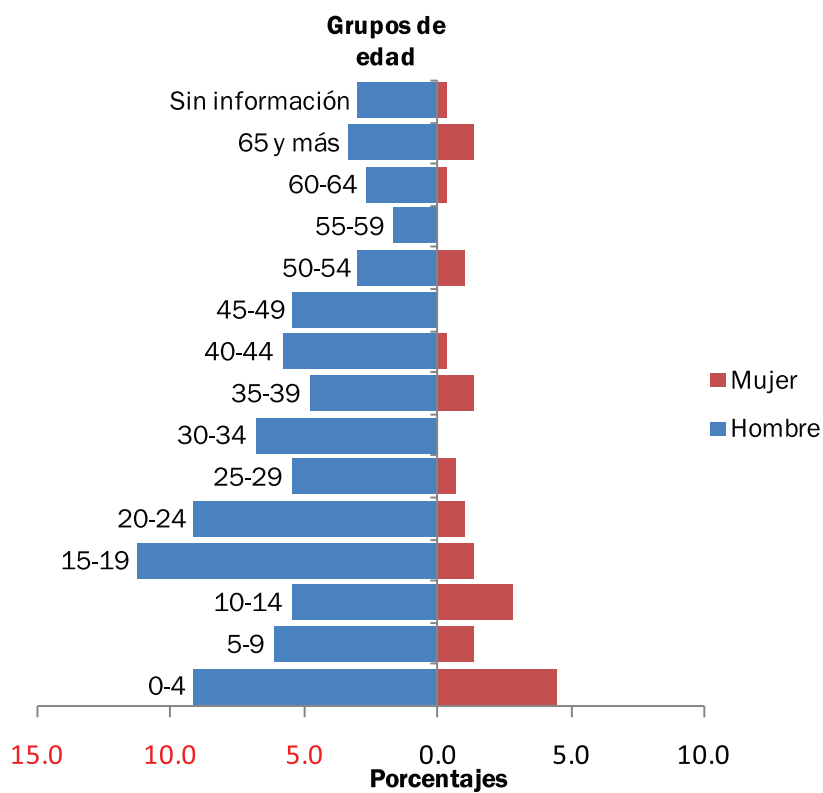
REPÚBLICA DOMINICANA: Número de ahogamientos ocurridos y registrados, por sexo, según grupos de edad, 2015.

Grupos de edad	Total	Sexo	
		Hombre	Mujer
Total	293	245	48
0-4	40	27	13
5-9	22	18	4
10-14	24	16	8
15-19	37	33	4
20-24	30	27	3
25-29	18	16	2
30-34	20	20	0
35-39	18	14	4
40-44	18	17	1
45-49	16	16	0
50-54	12	9	3
55-59	5	5	0
60-64	9	8	1
65 y más	14	10	4
Sin información	10	9	1

Fuente: Registros administrativos de la Oficina de Estadísticas y Cartografía de la Policía Nacional.
Cifras preliminares.

Gráfico 6.2

REPÚBLICA DOMINICANA: Composición porcentual de los ahogamientos ocurridos y registrados, por sexo y grupos de edad, 2015.



Cuadro 6.3

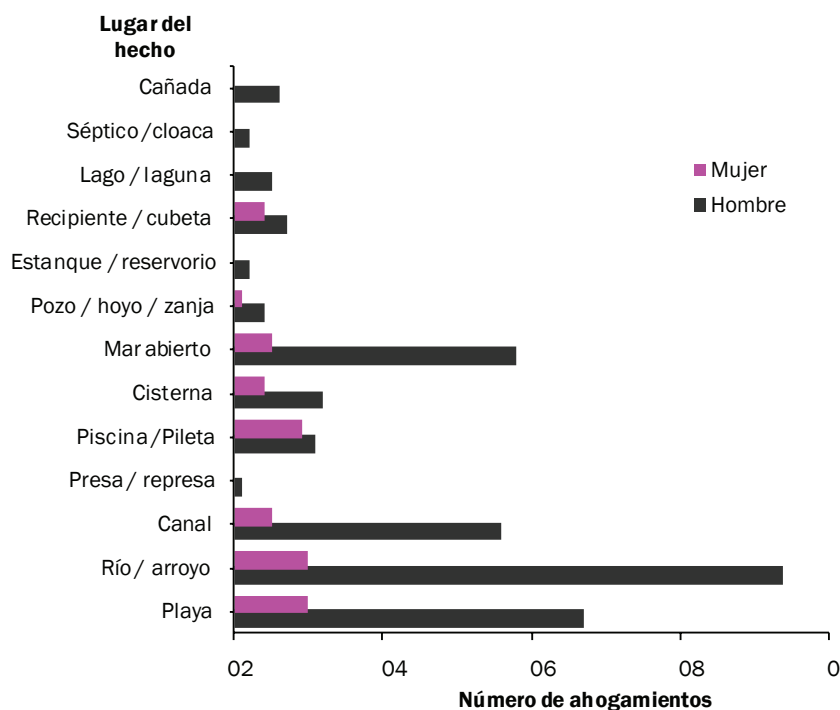
REPÚBLICA DOMINICANA: Número de ahogamientos ocurridos y registrados, por sexo, según lugar del hecho, 2015.

Lugar del hecho	Total	Sexo	
		Hombre	Mujer
Total	293	245	48
Playa	57	47	10
Río / arroyo	84	74	10
Canal	41	36	5
Presa / represa	1	1	0
Piscina / Pileta	20	11	9
Cisterna	16	12	4
Mar abierto	43	38	5
Pozo / hoyo / zanja	5	4	1
Estanque / reservorio	2	2	0
Recipiente / cubeta	11	7	4
Lago / laguna	5	5	0
Séptico / cloaca	2	2	0
Cañada	6	6	0

Fuente: Registros administrativos de la Oficina de Estadísticas y Cartografía de la Policía Nacional.
Cifras preliminares.

Gráfico 6.3

REPÚBLICA DOMINICANA: Número de ahogamientos ocurridos y registrados, por sexo, según lugar del hecho, 2015.



Cuadro 6.4
 REPÚBLICA DOMINICANA: Número de ahogamientos ocurridos y registrados, por lugar del hecho, según grupos de edad, 2015.

Grupos de edad	Total	Lugar del hecho												
		Playa	Río / arroyo	Canal	Presa / represa	Piscina / Pileta	Cisterna	Mar abierto	Pozo / hoyo / zanja	Estanque / reservorio	Recipiente / cubeta	Lago / laguna	Séptico / cloaca	Cañada
Total	293	57	84	41	1	20	16	43	5	2	11	5	2	6
0-4	40	0	2	9	0	5	7	0	1	1	11	0	2	2
5-9	22	4	8	1	1	4	3	0	0	0	0	1	0	0
10-14	24	2	13	2	0	1	0	0	3	0	0	1	0	2
15-19	37	7	15	2	0	2	0	10	0	0	0	0	0	1
20-24	30	6	11	4	0	2	3	2	0	0	0	1	0	1
25-29	18	6	9	1	0	0	0	1	1	0	0	0	0	0
30-34	20	5	2	5	0	1	0	7	0	0	0	0	0	0
35-39	18	5	2	3	0	2	1	4	0	1	0	0	0	0
40-44	18	5	6	3	0	0	0	3	0	0	0	1	0	0
45-49	16	3	4	5	0	0	1	3	0	0	0	0	0	0
50-54	12	3	4	0	0	0	1	4	0	0	0	0	0	0
55-59	5	3	0	1	0	0	0	1	0	0	0	0	0	0
60-64	9	2	3	2	0	1	0	1	0	0	0	0	0	0
65 y más	14	5	3	2	0	1	0	2	0	0	0	1	0	0
Sin información	10	1	2	1	0	1	0	5	0	0	0	0	0	0

Fuente: Registros administrativos de la Oficina de Estadísticas y Cartografía de la Policía Nacional.
 Cifras preliminares.

Cuadro 6.5

REPÚBLICA DOMINICANA: Número de ahogamientos ocurridos y registrados, por sexo, según provincia, 2015.

Provincia	Total	Sexo	
		Hombre	Mujer
Total	293	245	48
Distrito Nacional	20	14	6
Azua	13	12	1
Baoruco	3	2	1
Barahona	7	7	0
Dajabón	3	2	1
Duarte	9	6	3
Elías Piña	4	4	0
El Seibo	3	2	1
Españat	2	1	1
Independencia	2	2	0
La Altagracia	24	20	4
La Romana	8	6	2
La Vega	6	5	1
María Trinidad Sánchez	5	3	2
Monte Cristi	10	9	1
Pedernales	1	1	0
Peravia	6	6	0
Puerto Plata	19	17	2
Hermanas Mirabal	1	1	0
Samaná	7	7	0
San Cristóbal	17	13	4
San Juan	3	3	0
San Pedro de Macorís	13	8	5
Sánchez Ramírez	2	2	0
Santiago	22	19	3
Santiago Rodríguez	0	0	0
Valverde	9	9	0
Monseñor Nouel	3	3	0
Monte Plata	7	7	0
Hato Mayor	7	5	2
San José de Ocoa	0	0	0
Santo Domingo	57	49	8

Fuente: Registros administrativos de la Oficina de Estadísticas y Cartografía de la Policía Nacional.
Cifras preliminares.

Cuadro 6.6

REPÚBLICA DOMINICANA: Número de ahogamientos ocurridos y registrados, por sexo, según región, 2015.

Mes	Total	Sexo	
		Hombre	Mujer
Total	293	245	48
Cibao Norte	43	37	6
Cibao Sur	11	10	1
Cibao Nordeste	22	17	5
Cibao Noroeste	22	20	2
Valdesia	36	31	5
Enriquillo	13	12	1
El Valle	7	7	0
Yuma	35	28	7
Higuamo	27	20	7
Ozama o Metropolitana	77	63	14

Fuente: Registros administrativos de la Oficina de Estadísticas y Cartografía de la Policía Nacional.
Cifras preliminares.

Cuadro 6.7
 REPÚBLICA DOMINICANA: Número de ahogamientos ocurridos y registrados, por lugar del hecho, según provincia, 2015.

Provincia	Total	Lugar del hecho												
		Playa	Río / arroyo	Canal	Presa / represa	Piscina / Pileta	Cisterna	Mar abierto	Pozo / hoyo / zanja	Estanque / reservorio	Recipiente / cubeta	Lago / laguna	Séptico / cloaca	Cañada
Total	293	57	84	41	1	20	16	43	5	2	11	5	2	6
Distrito Nacional	20	0	2	0	0	2	0	15	0	0	1	0	0	0
Azua	13	4	0	6	0	0	0	0	1	2	0	0	0	0
Baoruco	3	0	1	2	0	0	0	0	0	0	0	0	0	0
Barahona	7	2	2	0	1	0	0	2	0	0	0	0	0	0
Dajabón	3	0	0	0	0	0	0	0	3	0	0	0	0	0
Duarte	9	0	3	3	0	2	1	0	0	0	0	0	0	0
Elías Piña	4	0	1	1	0	0	0	0	0	0	0	0	0	2
El Seibo	3	2	0	0	0	0	0	1	0	0	0	0	0	0
Españillat	2	0	2	0	0	0	0	0	0	0	0	0	0	0
Independencia	2	0	0	0	0	0	0	0	0	0	0	0	0	0
La Altagracia	24	12	4	0	0	4	2	1	0	0	1	0	0	0
La Romana	8	2	2	0	0	0	0	4	0	0	0	0	0	0
La Vega	6	0	5	1	0	0	0	0	0	0	0	0	0	0
María Trinidad Sánchez	5	0	0	2	0	0	1	0	0	0	0	0	1	0
Monte Cristi	10	2	3	5	0	0	0	0	0	0	0	0	0	0
Pedernales	1	0	1	0	0	0	0	0	0	0	0	0	0	0
Peravia	6	1	1	2	0	1	1	0	0	0	0	0	0	0
Puerto Plata	19	11	3	0	0	1	0	4	0	0	0	0	0	0
Hermanas Mirabal	1	0	1	0	0	0	0	0	0	0	0	0	0	0
Samaná	7	5	1	0	0	0	0	1	0	0	0	0	0	0
San Cristóbal	17	4	8	0	0	1	1	2	0	0	1	0	0	0
San Juan	3	0	1	2	0	0	0	0	0	0	0	0	0	0
San Pedro de Macorís	13	5	4	0	0	2	0	1	1	0	0	0	0	0
Sánchez Ramírez	2	0	0	1	0	0	0	0	0	0	0	0	1	0
Santiago	22	0	7	10	0	1	2	0	0	0	2	0	0	0
Valverde	9	0	1	6	0	1	0	0	0	0	1	0	0	0
Monseñor Nouel	3	0	2	0	0	0	0	0	0	0	0	0	0	1
Monte Plata	7	0	5	0	0	0	0	0	0	0	0	0	0	2
Hato Mayor	7	0	6	0	0	0	0	0	0	0	1	0	0	0
Santo Domingo	57	7	18	0	0	5	8	12	0	0	4	0	2	1

Fuente: Registros administrativos de la Oficina de Estadísticas y Cartografía de la Policía Nacional.

Cifras preliminares.

Cuadro 6.8

REPÚBLICA DOMINICANA: Número de ahogamientos ocurridos y registrados en el Distrito Nacional, por lugar del hecho, según barrio, 2015.

Barrio	Total	Lugar del hecho			
		Río / arroyo	Piscina / Pileta	Mar abierto	Recipiente / cubeta
Total	20	2	2	15	1
Los Cacicazgos	1	0	1	0	0
Viejo Arroyo Hondo	1	0	1	0	0
Miramar	2	0	0	1	1
30 de Mayo	1	0	0	1	0
Mata Hambre	1	0	0	1	0
Ciudad Universitaria	1	0	0	1	0
Ciudad Nueva	3	0	0	3	0
Domingo Savio	2	2	0	0	0
Sin información	8	0	0	8	0

Fuente: Registros administrativos de la Oficina de Estadísticas y Cartografía de la Policía Nacional.
Cifras preliminares.

Cuadro 6.9
 REPÚBLICA DOMINICANA: Número de ahogamientos ocurridos y registrados en la provincia Santo Domingo, por lugar del hecho, según municipio, distrito municipal y barrio, 2015.

Municipio/Distrito Municipal /barrio	Total	Lugar del hecho							
		Playa	Río / arroyo	Piscina / Pileta	Cisterna	Mar abierto	Recipiente / cubeta	Lago / laguna	Cañada
Total	57	12	15	7	15	3	2	2	1
Santo Domingo Este (MG)	24	5	2	4	11	2	0	0	0
Santo Domingo Este	23	4	2	4	11	2	0	0	0
Villa Duarte	4	0	0	0	4	0	0	0	0
Ensanche Ozama	1	1	0	0	0	0	0	0	0
Los Mina Norte	1	0	0	1	0	0	0	0	0
Alma Rosa	1	0	0	0	0	1	0	0	0
Sans Souci	2	0	0	0	2	0	0	0	0
Los Tres Brazos-Jardines del Ozama	1	1	0	0	0	0	0	0	0
Los Mameyes	4	0	0	1	3	0	0	0	0
Isabelita	2	0	2	0	0	0	0	0	0
El Tamarindo	1	1	0	0	0	0	0	0	0
Hainamosa	1	0	0	1	0	0	0	0	0
Los Frailes	1	0	0	1	0	0	0	0	0
Mendoza (ZR)	2	0	0	0	1	1	0	0	0
Sin información	2	1	0	0	1	0	0	0	0
San Luis (DM)	1	1	0	0	0	0	0	0	0
San Luis	1	1	0	0	0	0	0	0	0
Santo Domingo Oeste (MG)	4	0	3	0	0	0	1	0	0
Santo Domingo Oeste	4	0	3	0	0	0	1	0	0
Managuayabo (ZR)	4	0	3	0	0	0	1	0	0
Santo Domingo Norte (MG)	14	0	8	1	3	0	0	1	1
Santo Domingo Norte	12	0	7	1	3	0	0	0	1
Villa Mella	2	0	0	1	1	0	0	0	0
Sabana Perdida	6	0	3	0	2	0	0	0	1
Guaricano	1	0	1	0	0	0	0	0	0
Higüero	3	0	3	0	0	0	0	0	0
La Victoria (DM)	2	0	1	0	0	0	0	1	0
La Victoria	1	0	0	0	0	0	0	1	0
Mal Nombre	1	0	1	0	0	0	0	0	0

Cuadro 6.9, continuación

Municipio/Distrito Municipal /barrio	Total	Lugar del hecho							
		Playa	Río / arroyo	Piscina / Pileta	Cisterna	Mar abierto	Recipiente / cubeta	Lago / laguna	Cañada
Boca Chica (MG)	9	7	0	1	0	1	0	0	0
Boca Chica	8	7	0	0	0	1	0	0	0
Boca Chica	7	6	0	0	0	1	0	0	0
Andrés	1	1	0	0	0	0	0	0	0
La Caleta (DM)	1	0	0	1	0	0	0	0	0
El Valiente	1	0	0	1	0	0	0	0	0
San Antonio de Guerra (MG)	2	0	0	1	0	0	0	1	0
San Antonio de Guerra	2	0	0	1	0	0	0	1	0
Guerra Centro	2	0	0	1	0	0	0	1	0
Los Alcarrazos (MG)	2	0	0	0	1	0	1	0	0
Los Alcarrazos	1	0	0	0	0	0	1	0	0
Pueblo Nuevo	1	0	0	0	0	0	1	0	0
Palmarejo-Villa Linda (DM)	1	0	0	0	1	0	0	0	0
Villa Linda	1	0	0	0	1	0	0	0	0
Pedro Brand (MG)	2	0	2	0	0	0	0	0	0
Pedro Brand	2	0	2	0	0	0	0	0	0
Pedro Brand	1	0	1	0	0	0	0	0	0
Sin información	1	0	1	0	0	0	0	0	0

Fuente: Registros administrativos de la Oficina de Estadísticas y Cartografía de la Policía Nacional.

Cifras preliminares.

ZU: Zona Urbana

ZR: Zona rural

MG: Municipio general o cabecera

DM: Distrito municipal

Cuadro 6.10

REPÚBLICA DOMINICANA: Número de ahogamientos ocurridos y registrados, por día de la semana, según lugar del hecho, 2015.

Lugar del hecho	Total	Día de la semana						
		Lunes	Martes	Miércoles	Jueves	Viernes	Sábado	Domingo
Total	293	44	28	36	36	33	41	75
Playa	57	7	1	6	11	4	4	24
Río / arroyo	84	14	7	9	9	11	11	23
Canal	41	5	4	8	2	6	9	7
Presa / represa	1	0	0	1	0	0	0	0
Piscina / Pileta	20	3	0	1	1	3	5	7
Cisterna	16	3	1	0	2	2	5	3
Mar abierto	43	8	7	6	5	5	5	7
Pozo / hoyo / zanja	5	1	3	1	0	0	0	0
Estanque / reservorio	2	0	1	0	0	0	0	1
Recipiente / cubeta	11	3	1	1	2	2	1	1
Lago / laguna	5	0	0	2	2	0	0	1
Séptico / cloaca	2	0	0	0	1	0	0	1
Cañada	6	0	3	1	1	0	1	0

Fuente: Registros administrativos de la Oficina de Estadísticas y Cartografía de la Policía Nacional.
Cifras preliminares.

Cuadro 6.11

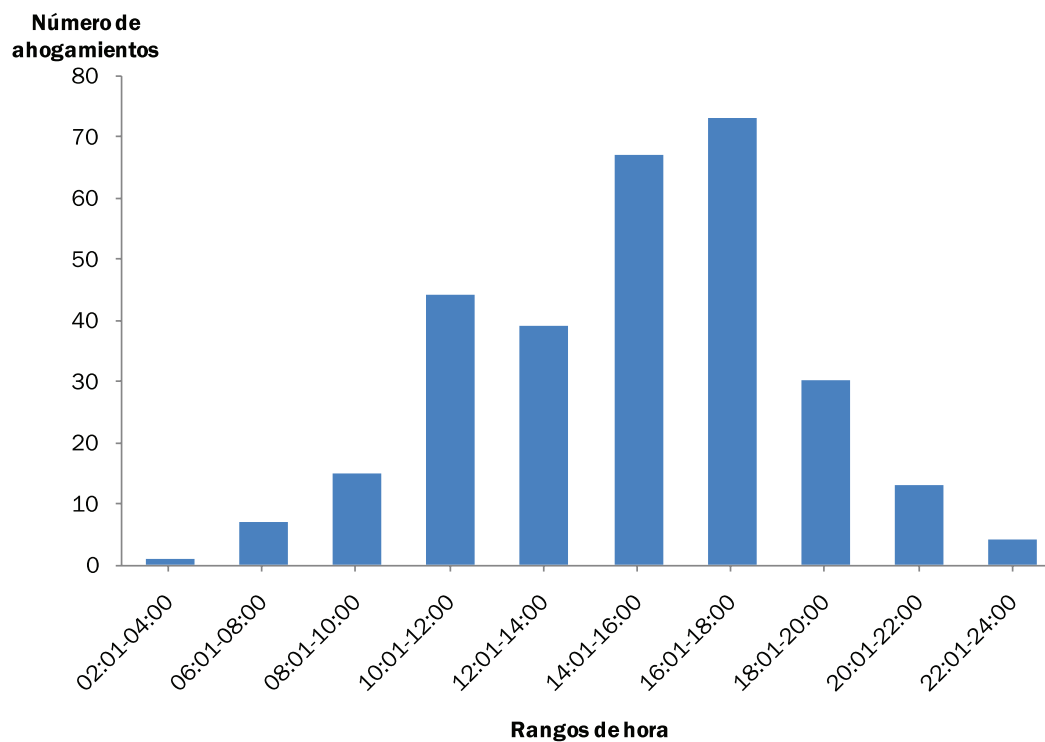
REPÚBLICA DOMINICANA: Número de ahogamientos ocurridos y registrados, por día de la semana, según rangos de hora, 2015.

Rangos de hora	Total	Día de la semana						
		Lunes	Martes	Miércoles	Jueves	Viernes	Sábado	Domingo
Total	293	44	28	36	36	33	41	75
02:01-04:00	1	0	0	0	0	0	0	1
06:01-08:00	7	2	1	0	0	3	1	0
08:01-10:00	15	2	2	0	6	1	3	1
10:01-12:00	44	7	6	3	3	6	9	10
12:01-14:00	39	8	2	4	5	6	8	6
14:01-16:00	67	7	4	15	7	4	6	24
16:01-18:00	73	10	11	9	9	8	6	20
18:01-20:00	30	7	2	1	5	2	5	8
20:01-22:00	13	1	0	2	0	2	3	5
22:01-24:00	4	0	0	2	1	1	0	0

Fuente: Registros administrativos de la Oficina de Estadísticas y Cartografía de la Policía Nacional.
Cifras preliminares.

Gráfico 6.11

REPÚBLICA DOMINICANA: Número de ahogamientos ocurridos y registrados, según rango de hora, 2015.



Electrocuciones

Cuadro 7.1

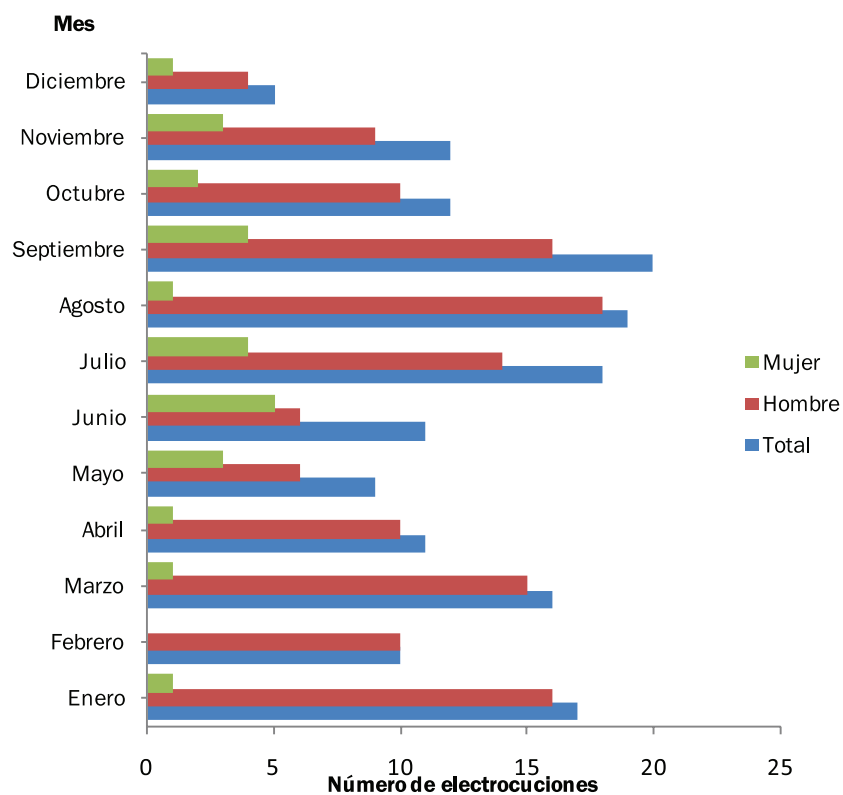
REPÚBLICA DOMINICANA: Número de electrocuciones ocurridas y registradas, por sexo, según mes, 2015.

Mes	Total	Sexo	
		Hombre	Mujer
Total	160	134	26
Enero	17	16	1
Febrero	10	10	0
Marzo	16	15	1
Abril	11	10	1
Mayo	9	6	3
Junio	11	6	5
Julio	18	14	4
Agosto	19	18	1
Septiembre	20	16	4
Octubre	12	10	2
Noviembre	12	9	3
Diciembre	5	4	1

Fuente: Registros administrativos de la Oficina de Estadísticas y Cartografía de la Policía Nacional.
Cifras preliminares.

Gráfico 7.1

REPÚBLICA DOMINICANA: Número de electrocuciones ocurridas y registradas, por sexo, según mes, 2015.



Cuadro 7.2

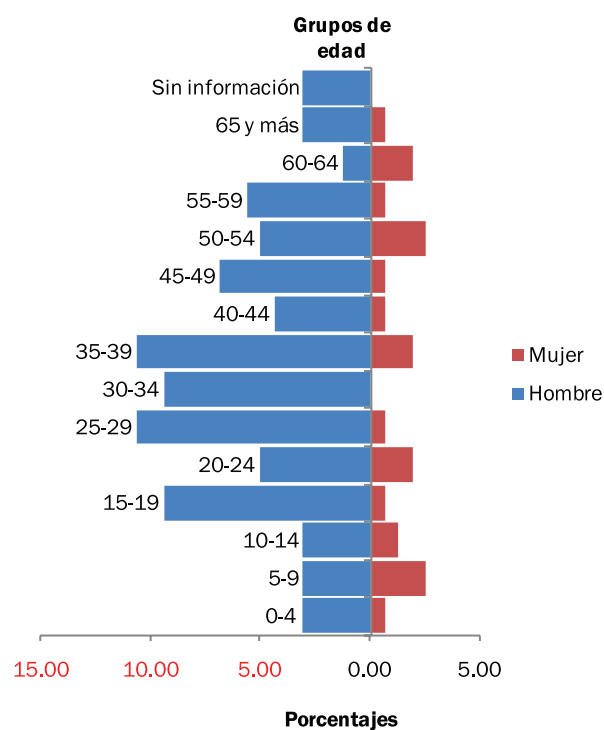
REPÚBLICA DOMINICANA: Número de electrocuciones ocurridas y registradas, por sexo, según grupos de edad, 2015.

Grupos de edad	Total	Sexo	
		Hombre	Mujer
Total	160	134	26
0-4	6	5	1
5-9	9	5	4
10-14	7	5	2
15-19	16	15	1
20-24	11	8	3
25-29	18	17	1
30-34	15	15	0
35-39	20	17	3
40-44	8	7	1
45-49	12	11	1
50-54	12	8	4
55-59	10	9	1
60-64	5	2	3
65 y más	6	5	1
Sin información	5	5	0

Fuente: Registros administrativos de la Oficina de Estadísticas y Cartografía de la Policía Nacional.
Cifras preliminares.

Gráfico 7.2

REPÚBLICA DOMINICANA: Composición porcentual de las electrocuciones ocurridas y registradas por sexo, según grupos de edad, 2015.



Cuadro 7.3

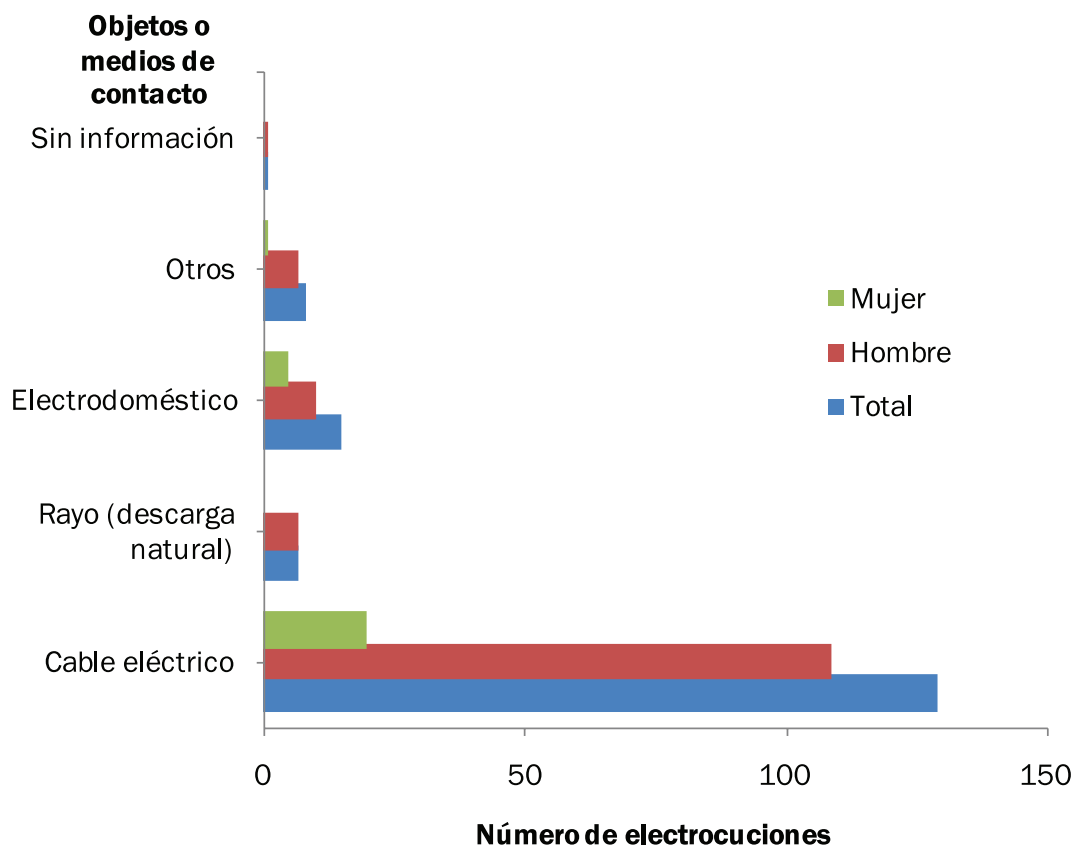
REPÚBLICA DOMINICANA: Número de electrocuciones ocurridas y registradas por sexo, según objeto o medio de contacto, 2015

Objetos o medios de contacto	Total	Sexo	
		Hombre	Mujer
Total	160	134	26
Cable eléctrico	129	109	20
Rayo (descarga natural)	7	7	0
Electrodoméstico	15	10	5
Otros	8	7	1
Sin información	1	1	0

Fuente: Registros administrativos de la Oficina de Estadísticas y Cartografía de la Policía Nacional.
Cifras preliminares.

Gráfico 7.3

REPÚBLICA DOMINICANA: Número de electrocuciones ocurridas y registradas por sexo, según objeto de contacto, 2015



Cuadro 7.4
 REPÚBLICA DOMINICANA: Número de electrocuciones ocurridas y registradas por objeto o medio de contacto, según grupos de edad, 2015.

Grupos de edad	Total	Objetos o medios de contacto											
		Cable eléctrico	Rayo (descarga natural)	Televisor	Nevera / congelador	Equipo de música	Abanico	Bombilla / lámpara	Máquina industrial	Breaker / suiche	Antena	Otros	Sin información
Total	160	129	7	2	11	1	1	1	2	1	1	3	1
0-4	6	6	0	0	0	0	0	0	0	0	0	0	0
5-9	9	7	0	1	0	0	0	0	0	0	0	1	0
10-14	7	5	0	0	1	0	0	0	0	0	0	1	0
15-19	16	12	2	0	1	0	0	0	0	0	1	0	0
20-24	11	9	0	0	0	1	0	0	0	0	0	0	0
25-29	18	11	2	0	3	0	1	1	0	0	0	0	0
30-34	15	12	1	0	1	0	0	0	0	0	0	1	0
35-39	20	20	0	0	0	0	0	0	0	0	0	0	0
40-44	8	7	0	1	0	0	0	0	0	0	0	0	0
45-49	12	11	1	0	0	0	0	0	0	0	0	0	0
50-54	12	9	0	0	2	0	0	1	0	0	0	0	0
55-59	10	6	0	0	3	0	0	0	1	0	0	0	0
60-64	5	5	0	0	0	0	0	0	0	0	0	0	0
65 y más	6	6	0	0	0	0	0	0	0	0	0	0	0
Sin información	5	3	1	0	0	0	0	0	0	0	0	0	1

Fuente: Registros administrativos de la Oficina de Estadísticas y Cartografía de la Policía Nacional.
 Cifras preliminares.

Cuadro 7.5

REPÚBLICA DOMINICANA: Número de electrocuciones ocurridas y registradas por sexo, según provincia, 2015.

Provincia	Total	Sexo	
		Hombre	Mujer
Total	160	134	26
Distrito Nacional	15	11	4
Azua	5	4	1
Baoruco	0	0	0
Barahona	6	6	0
Dajabón	0	0	0
Duarte	2	0	2
Elías Piña	3	3	0
El Seibo	0	0	0
Españat	6	4	2
Independencia	0	0	0
La Altagracia	3	3	0
La Romana	0	0	0
La Vega	7	7	0
María Trinidad Sánchez	0	0	0
Monte Cristi	1	1	0
Pedernales	0	0	0
Peravia	8	7	1
Puerto Plata	5	4	1
Hermanas Mirabal	5	5	0
Samaná	3	3	0
San Cristóbal	9	9	0
San Juan	3	3	0
San Pedro de Macorís	7	4	3
Sánchez Ramírez	2	2	0
Santiago	11	9	2
Santiago Rodríguez	0	0	0
Valverde	0	0	0
Monseñor Nouel	5	3	2
Monte Plata	2	2	0
Hato Mayor	2	2	0
San José de Ocoa	1	1	0
Santo Domingo	49	41	8

Fuente: Registros administrativos de la Oficina de Estadísticas y Cartografía de la Policía Nacional.
Cifras preliminares.

Cuadro 7.6

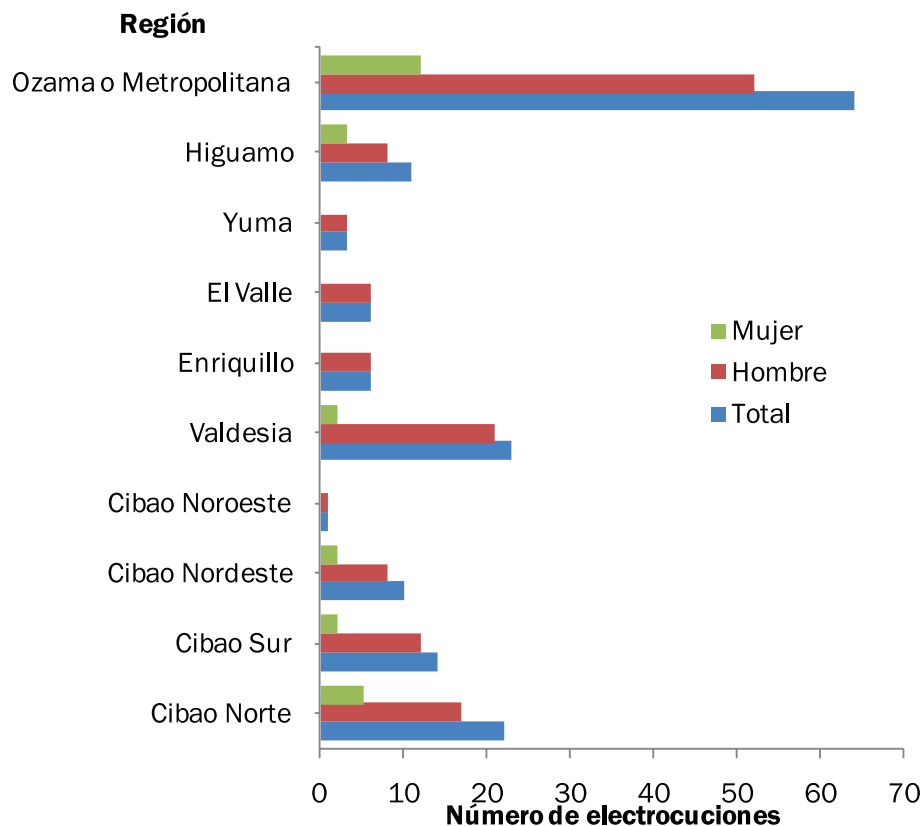
REPÚBLICA DOMINICANA: Número de electrocuciones ocurridas y registradas, por sexo, según región, 2015.

Mes	Total	Sexo	
		Hombre	Mujer
Total	160	134	26
Cibao Norte	22	17	5
Cibao Sur	14	12	2
Cibao Nordeste	10	8	2
Cibao Noroeste	1	1	0
Valdesia	23	21	2
Enriquillo	6	6	0
El Valle	6	6	0
Yuma	3	3	0
Higuamo	11	8	3
Ozama o Metropolitana	64	52	12

Fuente: Registros administrativos de la Oficina de Estadísticas y Cartografía de la Policía Nacional.
Cifras preliminares.

Gráfico 7.6

REPÚBLICA DOMINICANA: Número de electrocuciones ocurridas y registradas por sexo, según región, 2015.



Cuadro 7.7
 REPÚBLICA DOMINICANA: Número de electrocuciones ocurridas y registradas, por objetos o medios de contacto, según provincia, 2015

Provincia	Total	Objetos o medios de contacto											Sin información
		Cable eléctrico	Rayo (descarga natural)	Televisor	Nevera / congelador	Equipo de música	Abanico	Bombilla / lámpara	Máquina industrial	Breaker / suiche	Antena	Otros	
Total	160	129	7	2	11	1	1	1	2	1	1	3	1
Distrito Nacional	15	11	0	1	0	0	0	0	2	0	0	1	0
Azua	5	4	0	0	1	0	0	0	0	0	0	0	0
Baoruco	0	0	0	0	0	0	0	0	0	0	0	0	0
Barahona	6	5	0	0	0	0	0	1	0	0	0	0	0
Dajabón	0	0	0	0	0	0	0	0	0	0	0	0	0
Duarte	2	2	0	0	0	0	0	0	0	0	0	0	0
Elías Piña	3	2	1	0	0	0	0	0	0	0	0	0	0
El Seibo	0	0	0	0	0	0	0	0	0	0	0	0	0
Españat	6	6	0	0	0	0	0	0	0	0	0	0	0
Independencia	0	0	0	0	0	0	0	0	0	0	0	0	0
La Altagracia	3	2	0	0	0	0	0	0	0	0	1	0	0
La Romana	0	0	0	0	0	0	0	0	0	0	0	0	0
La Vega	7	6	1	0	0	0	0	0	0	0	0	0	0
María Trinidad Sánchez	0	0	0	0	0	0	0	0	0	0	0	0	0
Monte Cristi	1	1	0	0	0	0	0	0	0	0	0	0	0
Pedernales	0	0	0	0	0	0	0	0	0	0	0	0	0
Peravia	8	6	0	0	1	0	0	0	0	0	0	0	0
Puerto Plata	5	3	0	0	2	0	0	0	0	0	0	0	0
Hermanas Mirabal	5	4	0	0	1	0	0	0	0	0	0	0	0
Samaná	3	3	0	0	0	0	0	0	0	0	0	0	0
San Cristóbal	9	6	0	0	1	1	0	0	0	0	0	0	1
San Juan	3	0	2	0	0	0	0	0	0	0	1	0	0
San Pedro de Macorís	7	7	0	0	0	0	0	0	0	0	0	0	0
Sánchez Ramírez	2	2	0	0	0	0	0	0	0	0	0	0	0
Santiago	11	9	0	1	1	0	0	0	0	0	0	0	0
Santiago Rodríguez	0	0	0	0	0	0	0	0	0	0	0	0	0
Valverde	0	0	0	0	0	0	0	0	0	0	0	0	0
Monseñor Nouel	5	5	0	0	0	0	0	0	0	0	0	0	0
Monte Plata	2	1	1	0	0	0	0	0	0	0	0	0	0
Hato Mayor	2	2	0	0	0	0	0	0	0	0	0	0	0
San José de Ocoa	1	1	0	0	0	0	0	0	0	0	0	0	0
Santo Domingo	49	41	2	0	4	0	0	0	0	0	0	2	0

Fuente: Registros administrativos de la Oficina de Estadísticas y Cartografía de la Policía Nacional.
 Cifras preliminares.

Cuadro 7.8

REPÚBLICA DOMINICANA: Número de electrocuciones ocurridas y registradas en el Distrito Nacional, por objetos o medios de contacto, según barrio, 2015.

Barrio	Total	Objetos o medios de contacto			
		Cable eléctrico	Televisor	Máquina industrial	Otros
Total	15	11	1	2	1
Palma Real	2	2	0	0	0
Nuevo Arroyo Hondo	1	0	1	0	0
Buenos Aires Mirador	1	1	0	0	0
La Fe	1	0	0	1	0
La Zurza	1	1	0	0	0
Villas Agrícolas	2	1	0	1	0
Gascue	1	1	0	0	0
Simón Bolívar	1	0	0	0	1
Ensanche Espaillat	1	1	0	0	0
Villa Francisca	1	1	0	0	0
Domingo Savio	2	2	0	0	0
Guahey	1	1	0	0	0

Fuente: Registros administrativos de la Oficina de Estadísticas y Cartografía de la Policía Nacional.
Cifras preliminares.

Cuadro 7.9

REPÚBLICA DOMINICANA: Número de electrocuciones ocurridas y registradas en la provincia Santo Domingo, por objetos o medios de contacto, según municipio, distrito municipal y barrio, 2015..

Municipio / distrito municipal / barrio	Total	Objetos o medios de contacto			
		Cable eléctrico	Rayo (descarga natural)	Nevera / congelador	Otros
Total	49	41	2	4	2
Santo Domingo Este (MG)	17	15	0	0	2
Santo Domingo Este	17	15	0	0	2
Villa Duarte	2	2	0	0	0
Los Mina Norte	3	2	0	0	1
Alma Rosa	1	1	0	0	0
Los Tres Brazos-Jardines del Ozama	6	5	0	0	1
Cancino	1	1	0	0	0
El Tamarindo	2	2	0	0	0
El Almirante	2	2	0	0	0
Santo Domingo Oeste (MG)	4	4	0	0	0
Santo Domingo Oeste	4	4	0	0	0
Buenos Aires de Herrera	1	1	0	0	0
Herrera	1	1	0	0	0
Manoguayabo (ZR)	2	2	0	0	0
Santo Domingo Norte (MG)	16	13	1	2	0
Santo Domingo Norte	11	8	1	2	0
Villa Mella	2	2	0	0	0
Santa Cruz	1	1	0	0	0
Sabana Perdida	4	3	0	1	0
Duquesa	2	1	1	0	0
Higüero	1	0	0	1	0
La Jagua	1	1	0	0	0
La Victoria	5	5	0	0	0
La Victoria	4	4	0	0	0
Hacienda Estrella	1	1	0	0	0
Boca Chica (MG)	8	3	1	1	0
Boca Chica	6	2	1	0	0
Andrés	3	2	1	0	0
La Caleta	2	1	0	1	0
La Caleta	1	0	0	1	0
El Valiente	1	1	0	0	0
Los Alcarrizos (MG)	7	6	0	1	0
Los Alcarrizos	7	6	0	1	0
Pueblo Nuevo	4	4	0	0	0
Nazareno o Manzanero	1	1	0	0	0
Sin Información	2	1	0	1	0

Fuente: Registros administrativos de la Oficina de Estadísticas y Cartografía de la Policía Nacional.

Cifras preliminares.

ZU: Zona rural

MG: Municipio general

Cuadro 7.10

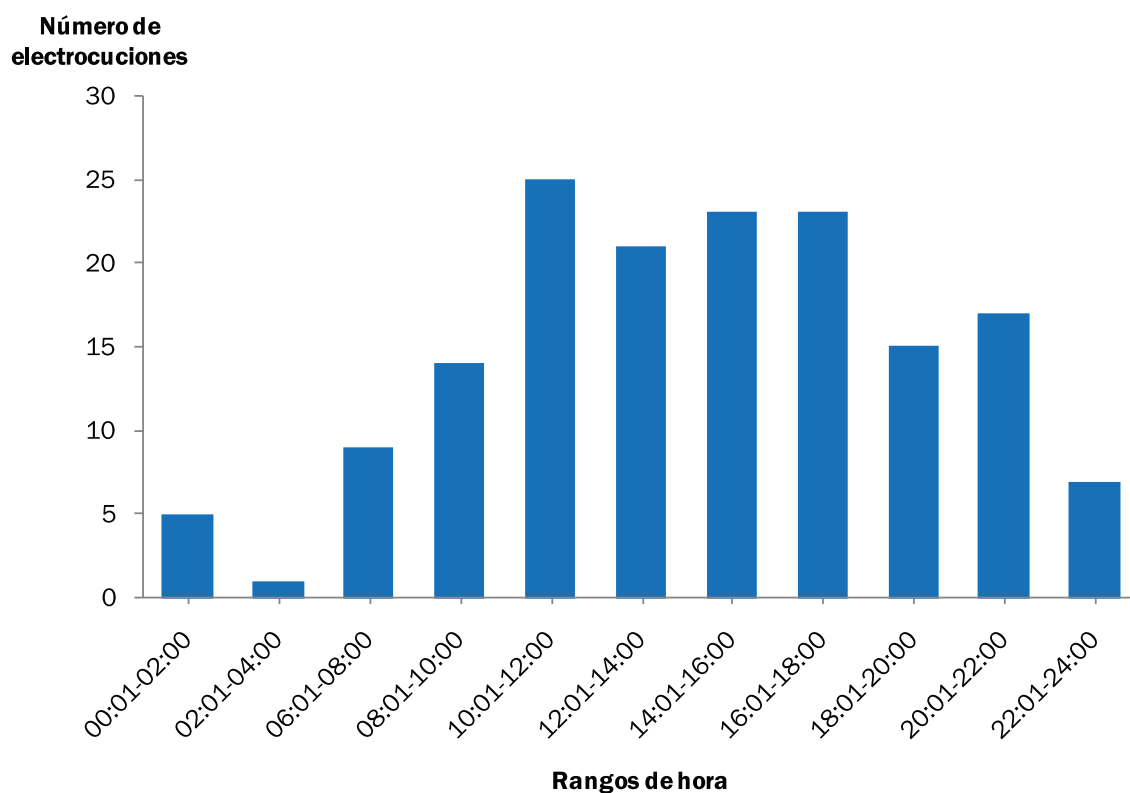
REPÚBLICA DOMINICANA: Número de electrocuciones ocurridas y registradas, por día de la semana, según rangos de hora, 2015.

Rangos de hora	Total	Día de la semana						
		Lunes	Martes	Miércoles	Jueves	Viernes	Sábado	Domingo
Total	160	32	16	34	26	21	13	18
00:01-02:00	5	1	0	3	0	0	0	1
02:01-04:00	1	0	0	0	0	0	1	0
06:01-08:00	9	2	2	1	1	1	2	0
08:01-10:00	14	2	2	3	1	3	0	3
10:01-12:00	25	4	2	6	3	4	2	4
12:01-14:00	21	2	4	3	6	3	1	2
14:01-16:00	23	2	3	4	7	2	4	1
16:01-18:00	23	9	0	3	2	4	3	2
18:01-20:00	15	2	1	7	1	2	0	2
20:01-22:00	17	7	2	2	2	1	0	3
22:01-24:00	7	1	0	2	3	1	0	0

Fuente: Registros administrativos de la Oficina de Estadísticas y Cartografía de la Policía Nacional.
Cifras preliminares.

Gráfico 7.10

REPÚBLICA DOMINICANA: Número de electrocuciones ocurridas y registradas, según rango de hora, 2015.



Cuadro 7.11
 REPÚBLICA DOMINICANA: Número de electrocuciones ocurridas y registradas, por objeto o medios de contacto, según rango de hora, 2015.

Rangos de hora	Total	Objetos o medios de contacto											
		Cable eléctrico	Rayo (descarga natural)	Televisor	Nevera / congelador	Equipo de música	Abanico	Bombilla / lámpara	Máquina industrial	Breaker / suiche	Antena	Otros	Sin información
Total	160	129	7	2	11	1	1	1	2	1	1	3	1
00:01-02:00	5	4	0	0	0	0	0	0	0	0	0	1	0
02:01-04:00	1	0	0	0	1	0	0	0	0	0	0	0	0
06:01-08:00	9	6	0	0	3	0	0	0	0	0	0	0	0
08:01-10:00	14	13	0	0	0	0	0	0	0	1	0	0	0
10:01-12:00	25	25	0	0	0	0	0	0	0	0	0	0	0
12:01-14:00	21	15	2	0	3	0	0	0	1	0	0	0	0
14:01-16:00	23	20	1	1	0	0	0	0	0	0	1	0	0
16:01-18:00	23	19	3	0	0	0	0	0	0	0	0	0	1
18:01-20:00	15	10	1	0	1	0	0	0	1	0	0	2	0
20:01-22:00	17	11	0	0	3	1	1	1	0	0	0	0	0
22:01-24:00	7	6	0	1	0	0	0	0	0	0	0	0	0

Fuente: Registros administrativos de la Oficina de Estadísticas y Cartografía de la Policía Nacional.
 Cifras preliminares.

Cuadro 7.12
 REPÚBLICA DOMINICANA: Número de electrocuciones ocurridas y registradas, por lugar de ocurrencia, según objetos o medios de contacto, 2015.

Objetos o medios de contacto	Total	Lugar de ocurrencia						
		Vía pública / parque	Vivienda / domicilio o residencia y sus parques	Negocio / comercio / mercado / hostelería / afines y sus parques	Finca / parcela / terreno baldío / cañaveral / solar / afines	Centros educativos / centros de salud / otras instalaciones de servicio público		
Total	160	60	84	9	5	2	2	
Cable eléctrico	129	53	64	6	4	2	2	
Rayo (descarga natural)	7	6	0	0	1	0	0	
Televisor	2	0	2	0	0	0	0	
Nevera / congelador	11	0	11	0	0	0	0	
Equipo de música	1	0	1	0	0	0	0	
Abanico	1	0	1	0	0	0	0	
Bombilla / lámpara	1	0	1	0	0	0	0	
Máquina industrial	2	0	0	2	0	0	0	
Breaker / suiche	1	0	0	1	0	0	0	
Antena	1	1	0	0	0	0	0	
Otros	3	0	3	0	0	0	0	
Sin información	1	0	1	0	0	0	0	

Fuente: Registros administrativos de la Oficina de Estadísticas y Cartografía de la Policía Nacional.
 Cifras preliminares.