

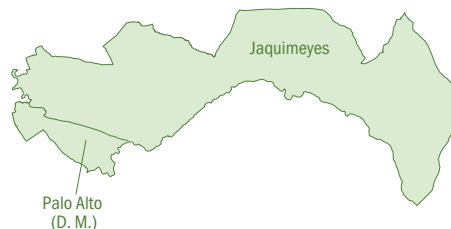
Tu municipio en cifras



ISSN 2518-2153 • Abril 2017



Región	Enriquillo
Provincia	Barahona
Municipio	Jaquimeyes
Distritos Municipales	Palo Alto (D.M.)
Superficie	115.3 Km ²
Densidad de la Población	39 hab/Km ²
Ley de Creación	Ley 192-04 del 07-07-2004



1. Demografía

Cuadro 1.1

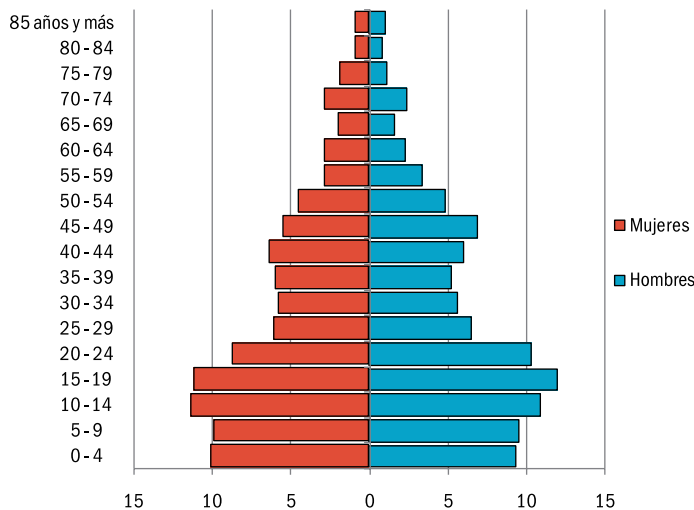
Población del municipio por sexo, según distritos municipales, año 2010

Municipio y distritos municipales	Total	Sexo	
		Hombres	Mujeres
Total	4.491	2.349	2.142
Jaquimeyes	3.530	1.867	1.663
Palo Alto (D.M.)	961	482	479

Fuente: IX Censo Nacional de Población y Vivienda 2010

Gráfico 1.1

Pirámide de población, municipio Jaquimeyes, 2010



Fuente: IX Censo Nacional de Población y Vivienda 2010

Cuadro 1.2

Indicadores vitales, año 2010

Índice de envejecimiento: mayores de 65 años por cada 100 menores de 15 años	23,6
Menores de cinco años por cada 100 mujeres en edad fértil	40,8
Población residente nacida en el extranjero	72
Población residente nacida en otro municipio	487
Crecimiento intercensal	12,7

Fuente: IX Censo Nacional de Población y Vivienda 2010

Cuadro 1.3

Estadísticas vitales, año 2014

Matrimonios registrados	0
Divorcios registrados	0
Defunciones registradas de residentes en el municipio	7
Nacimientos registrados de madres residentes en el municipio	97

Fuente: Boletín Estadísticas Vitales, 2014

2. Calidad y condiciones de vida

Cuadro 2.1

Indicadores de condiciones de vida, año 2010

Porcentaje de viviendas con techo de asbesto, cemento, yagua, cana u otros	20,6
Porcentaje de viviendas con piso de tierra u otros	12,6
Porcentaje de viviendas con las paredes de tabla de palma, yagua y tejamanil	20,8
Porcentaje de hogares con automóvil de uso privado	5,1
Porcentaje de hogares con provisión de energía eléctrica	91,9

Fuente: IX Censo Nacional de Población y Vivienda 2010

3. Economía y empleo

Cuadro 3.1

Indicadores de la economía, año 2015

Cantidad de parceleros de los asentamientos campesinos 2009	0
Superficie (en tareas) de las parcelas de asentamientos campesinos, 2009	0
Cantidad de concesiones de explotación minera, febrero 2015	0
Cantidad de empleados de empresas de zonas francas y zonas francas especiales, 2014	0
Índice de feminización de la plantilla Z.F. 2014*	0,0
Cantidad de hoteles, 2014	0
Cantidad de camas en los hoteles, 2014	0
Cantidad de colmados y colmadones identificados por el PSD, 2010**	27

Fuente: Relación de Establecimientos de Alojamiento Hoteleros (Ministerio de Turismo)

Boletín Estadístico de Zonas Francas (Consejo Nacional de Zonas Francas y Exportación)

Relación de Asentamientos Campesinos (Instituto Agrario Dominicano)

Levantamiento de Colmados y Colmadones (Ministerio de Interior y policía)

*Z.F. Zonas Francas

**PSD: Plan de Seguridad Democrática

Cuadro 3.2

Estructura del mercado laboral por sexo, año 2010

Indicadores	Total	Sexo	
		Hombres	Mujeres
Población en edad de trabajar (PET)	3.620	1.907	1.713
Población económicamente activa (PEA)	1.236	864	372
Población ocupada	1.058	745	313
Población desocupada	178	119	59
Población inactiva	2.360	1.027	1.333
Tasa global de participación	34,1%	45,3%	21,7%
Tasa de ocupación	29,2%	39,1%	18,3%
Tasa de desempleo	14,4%	13,8%	15,9%

Fuente: IX Censo Nacional de Población y Vivienda 2010

4. Medio ambiente

En el municipio de Jaquimeyes, el Ministerio de Medio Ambiente y Recursos Naturales identifica tres áreas protegidas: parque nacional Sierra Martín García, refugio de vida silvestre Humedales del Bajo Yaque del Sur y el santuario marino Arrecifes del Suroeste.

Cuadro 4.1

Indicadores del medio ambiente

Porcentaje de la superficie de los suelos de tipo I y II, con respecto a la superficie total de los suelos, 2008	4,6
Porcentaje de hogares que utilizan combustibles sólidos para cocinar, 2010	17,3
Porcentaje de hogares particulares sin recolección de basura, 2010	11,1
Porcentaje de hogares con abastecimiento de agua por la red pública dentro de la vivienda, 2010	17,4
Porcentaje de hogares sin inodoro dentro en la vivienda, 2010	68,4

Fuente: IX Censo Nacional de Población y Vivienda 2010

Atlas de los Recursos Naturales de la República Dominicana, año 2003

5. Tecnología y medios de comunicación

Cuadro 5.1

Indicadores de Tecnologías de la Información y las Comunicaciones

Porcentaje de hogares con teléfono celular o fijo	70,2
Porcentaje de hogares con conexión a Internet	0,6
Porcentaje de hogares con computadora	7,7
Número de emisoras radiales A.M. y F.M. 2013	0

Fuente: IX Censo Nacional de Población y Vivienda 2010

Listado de Emisoras A.M. y F.M. del Instituto Dominicano de las Telecomunicaciones (INDOTEL) 2013

6. Educación

Cuadro 6.1

Población de 5 años y más por sexo, según el nivel instrucción alcanzado o terminado, año 2010

Nivel de instrucción alcanzado	Total	Sexo	
		Hombres	Mujeres
Total	4.056	2.130	1.926
Nunca asistió a la escuela	470	281	189
Pre-primaria	141	69	72
Primaria o Básica	1.911	1.072	839
Secundaria o Media	1.083	554	529
Universitaria o superior	451	154	297

Fuente: IX Censo Nacional de Población y Vivienda 2010

Cuadro 6.2

Estudiantes matriculados por sector, según nivel año 2012-2013

Nivel	Total	Sector		
		Público	Privado	Semioficial
Total	1.459	1.459	-	-
Inicial	119	119	-	-
Básica	750	750	-	-
Media	590	590	-	-
Educ. de Adultos	-	-	-	-

(-): No hay estudiantes matriculados en ese sector.

Fuente: Anuario de Estadísticas Educativas. Año Lectivo 2012-2013, Ministerio de Educación MINERD

Cuadro 6.3

Indicadores educativos

Tasa de analfabetismo en la población mayor de 15 años, 2010	15,2
Tasa de analfabetismo en la población joven de entre 15 y 24 años, 2010	5,0
Índice de paridad de género entre la tasa de analfabetismo de mujeres y hombres entre edades de 15 a 24 años, 2010	29,7
Número de centros escolares públicos, 2015-2016	

Número de centros escolares privados, 2015-2016

Fuente: IX Censo Nacional de Población y Vivienda 2010

Listado de Planta Física año lectivo 2010-2011, Ministerio de Educación (MINERD)

7. Salud

Cuadro 7.1

Indicadores de salud

Cantidad de centros sanitarios públicos, 2015	2
Cantidad centros de atención primaria, 2015	2
Cantidad de hospitales y centros especializados, 2015	0
Cantidad de centros sanitarios privados, 2015	0
Cantidad de nacidos vivos en los hospitales del MSP, 2014	0
Cantidad de nacidos muertos en los hospitales del MSP, 2014	0
Cantidad de camas en los hospitales del MSP, 2012	0
Porcentaje de nacimientos por cesárea sobre el total de nacimientos en los hospitales del MSP, 2014	0,0
Porcentaje de personas que declaran tener alguna dificultad o limitación permanente, 2010	17,8

Fuentes: Dirección General de Estadísticas de Salud (DIES), Ministerio de Salud Pública (MSP).

IX Censo Nacional de Población y Vivienda 2010

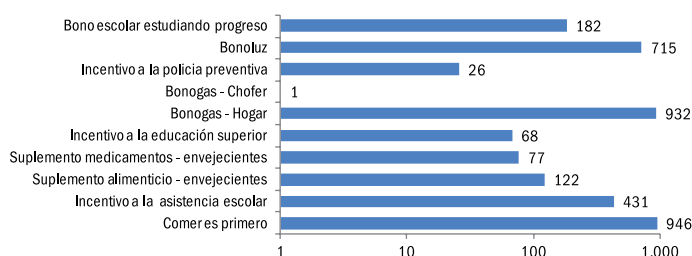
Nota: Centros sanitarios públicos incluye los centros administrados por el Ministerio de Salud Pública, Ministerio de Defensa, Instituto Dominicano de Seguridad Social, Policía Nacional e Iglesias.

Centro sanitario privado incluye los centros administrados por ONGs, Instituciones privadas y SEMMA. Las clínicas privadas no están incluidas.

8. Pobreza

Gráfico 8.1

Número de beneficiarios del Programa Solidaridad, según programa, municipio Jaquimeyes 2014*



*Un mismo beneficiario puede recibir más de un tipo de subsidio

Fuente: Mapa de subsidios 2014, Administradora de Subsidios Sociales (ADESS)

9. Participación política y social

Cuadro 9.1

Indicadores electorales

Porcentaje de participación elecciones municipales, 2010	86,5
Porcentaje de participación elecciones presidenciales, 2012	86,3
Porcentaje de mujeres en el total de cargos electos elecciones municipales, 2010	41,7

Fuente: Resultados Electorales. Junta Central Electoral (JCE) 2010 y 2012

10. Muertes accidentales y violentas

Cuadro 10.1

Cantidad de muertes accidentales y violentas, por tipo de muerte, año 2014

Tipo de muerte	Total	Sexo	
		Hombres	Mujeres
Homicidios	0	0	0
Suicidios	0	0	0
Accidentes de tránsito	3	3	0
Ahogamientos	0	0	0
Electrocuciones	0	0	0

Fuente: Anuario de Estadísticas de Muertes Accidentales y Violentas, 2014

Alexandra Izquierdo: Directora Nacional de Estadística

Juan Arias: Director de la Coordinación del Sistema Estadístico Nacional

Zenobia Horacio: Encargada de la División de Oficinas Territoriales

Rafael Caminero: Técnico de información territorial

Juan Polanco: Técnico de información territorial

Marcelo Nyffeler: Técnico de información territorial

Raysa Hernández: Encargada de la División de Publicaciones

Carmen Cabanes: Diseño y diagramación

Alicia Delgado: Corrección de estilo