

Tu municipio en cifras

Edición Especial

Municipio
La Romana
Provincia
La Romana
Región
Yuma



Densidad Poblacional, 2022

566 hab/km²



Ley de creación vigente

4803c del 17 de septiembre del 1907



Extensión Territorial

270.6 km²

Fuentes: ONE. X Censo Nacional de Población y Vivienda, 2022.

Metadatos de Municipios del Geoportal del Instituto Geográfico Nacional José Joaquín Hungría Morell (IGN-JJHM).

Demografía

153,241

Población total, 2022



79,814

Total de mujeres, 2022



73,427

Total de hombres, 2022



Distritos Municipales

	Mujeres	Hombres	Total
La Romana	72,478	66,760	139,238
Caleta (D. M.)	7,336	6,667	14,003

Fuente: ONE. X Censo Nacional de Población y Vivienda, 2022.

Índice de Feminidad,
2022



109
Mujeres


Por
cada



100
Hombres

Fuente: ONE. X Censo Nacional de Población y Vivienda, 2022.

Viviendas



61,237

Total de viviendas,
2022



7,688

Viviendas
desocupadas, 2022



286

Viviendas colectivas,
2022



53,263

Viviendas ocupadas,
2022

Fuente: ONE. X Censo Nacional de Población y Vivienda, 2022.

Hogares



53,573

Hogares en viviendas
particulares ocupadas,
2022



152,687

Población en
hogares, 2022

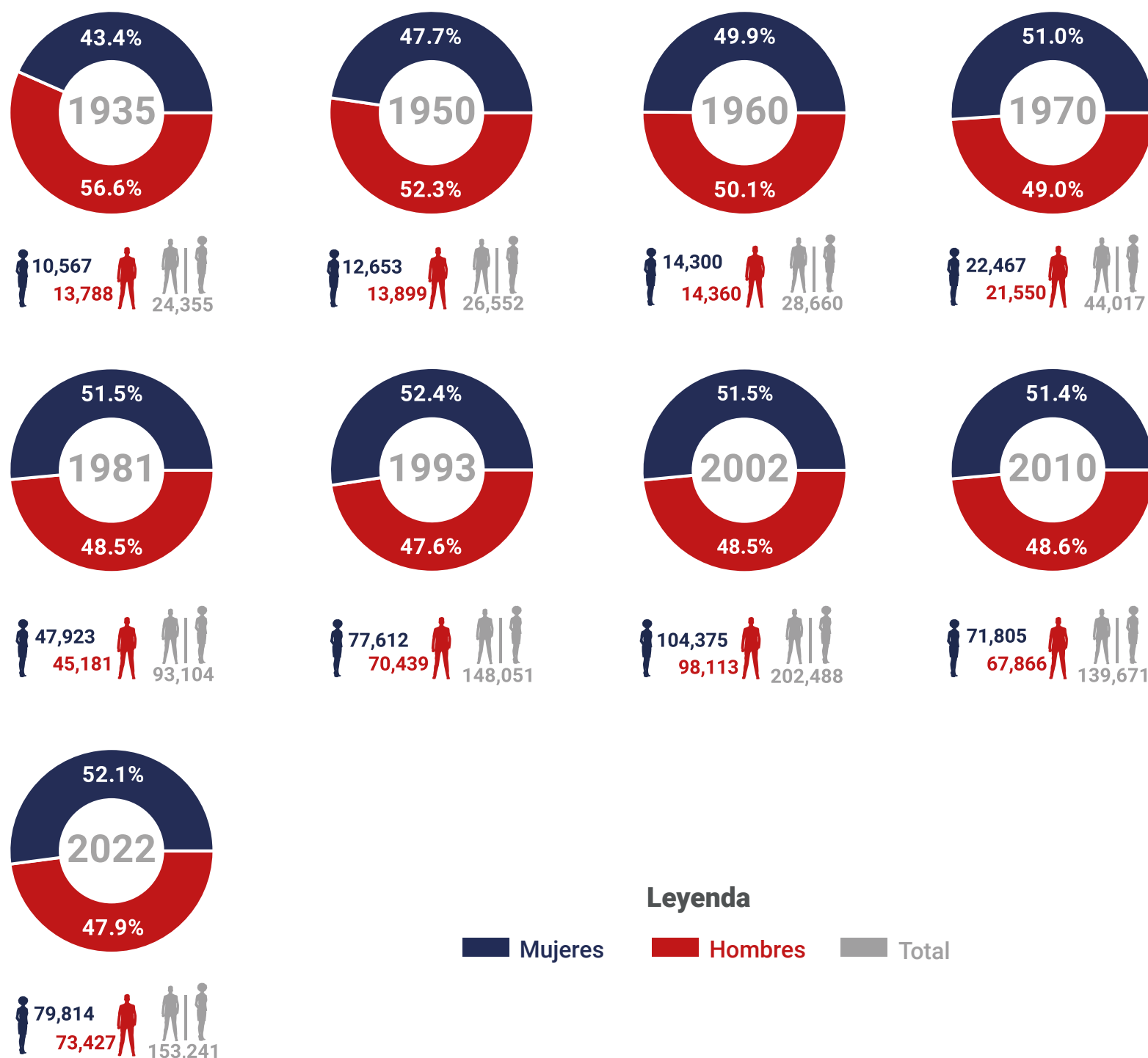
2.9 Promedio de
personas por
hogar, 2022

Fuente: ONE. X Censo Nacional de Población y Vivienda, 2022.



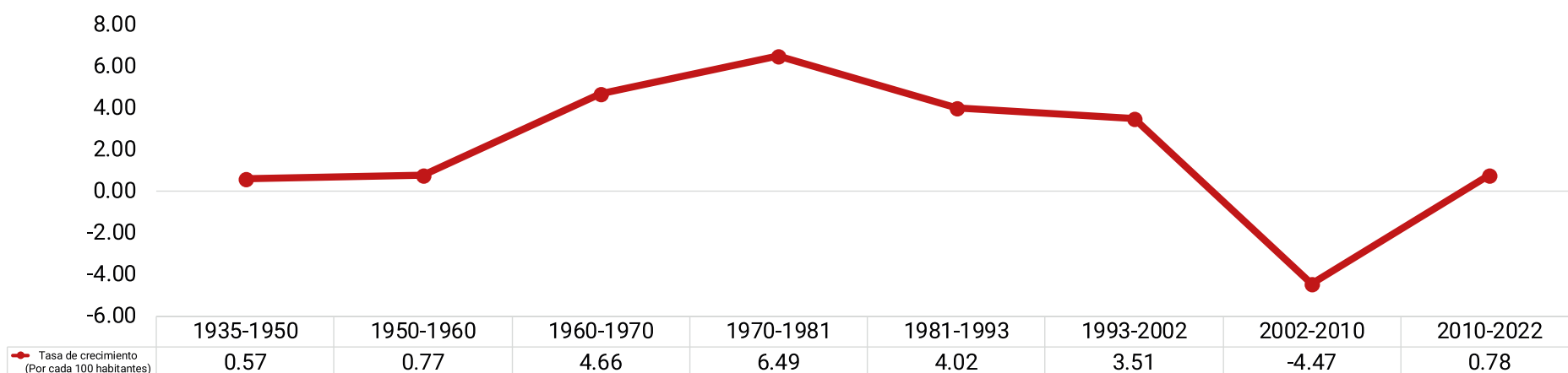


Distribución de la población censada por sexo, según año censal



Nota: Datos disponibles a partir de la creación del territorio como Municipio mediante ley.
 Fuentes: ONE. Censo Nacional de Población y Vivienda 1935, 1950, 1960, 1970, 1981, 1993, 2002, 2010 y 2022.

Tasa anual media de crecimiento poblacional intercensal, según período censal



Nota: Datos disponibles a partir de la creación del territorio como Municipio mediante ley.
 Fuentes: ONE. Censo Nacional de Población y Vivienda 1935, 1950, 1960, 1970, 1981, 1993, 2002, 2010 y 2022.