

# Tu municipio en cifras

Edición Especial

**Municipio**  
Sánchez

**Provincia**  
Samaná

**Región**  
Cibao Nordeste



**Densidad Poblacional, 2022**  
68 hab/km<sup>2</sup>



**Ley de creación vigente**  
2453 de 31 de mayo del 1886



**Extensión Territorial**  
371.0 km<sup>2</sup>

Fuentes: ONE. X Censo Nacional de Población y Vivienda, 2022.  
Metadatos de Municipios del Geoportal del Instituto Geográfico Nacional José Joaquín Hungría Morell (IGN-JJHM).

## Demografía

**25,413**

Población total, 2022



**12,811**

Total de mujeres, 2022



**12,602**

Total de hombres, 2022



Fuente: ONE. X Censo Nacional de Población y Vivienda, 2022.

**Índice de Feminidad,  
2022**



**102**  
Mujeres

Por  
cada



**100**  
Hombres

Fuente: ONE. X Censo Nacional de Población y Vivienda, 2022.

## Viviendas



**11,572**

Total de viviendas,  
2022



**2,250**

Viviendas  
desocupadas, 2022



**9,309**

Viviendas ocupadas,  
2022



**13**

Viviendas colectivas,  
2022

Fuente: ONE. X Censo Nacional de Población y Vivienda, 2022.

## Hogares



**9,374**

Hogares en viviendas  
particulares ocupadas,  
2022




**25,367**


Población en  
hogares, 2022

**2.7**

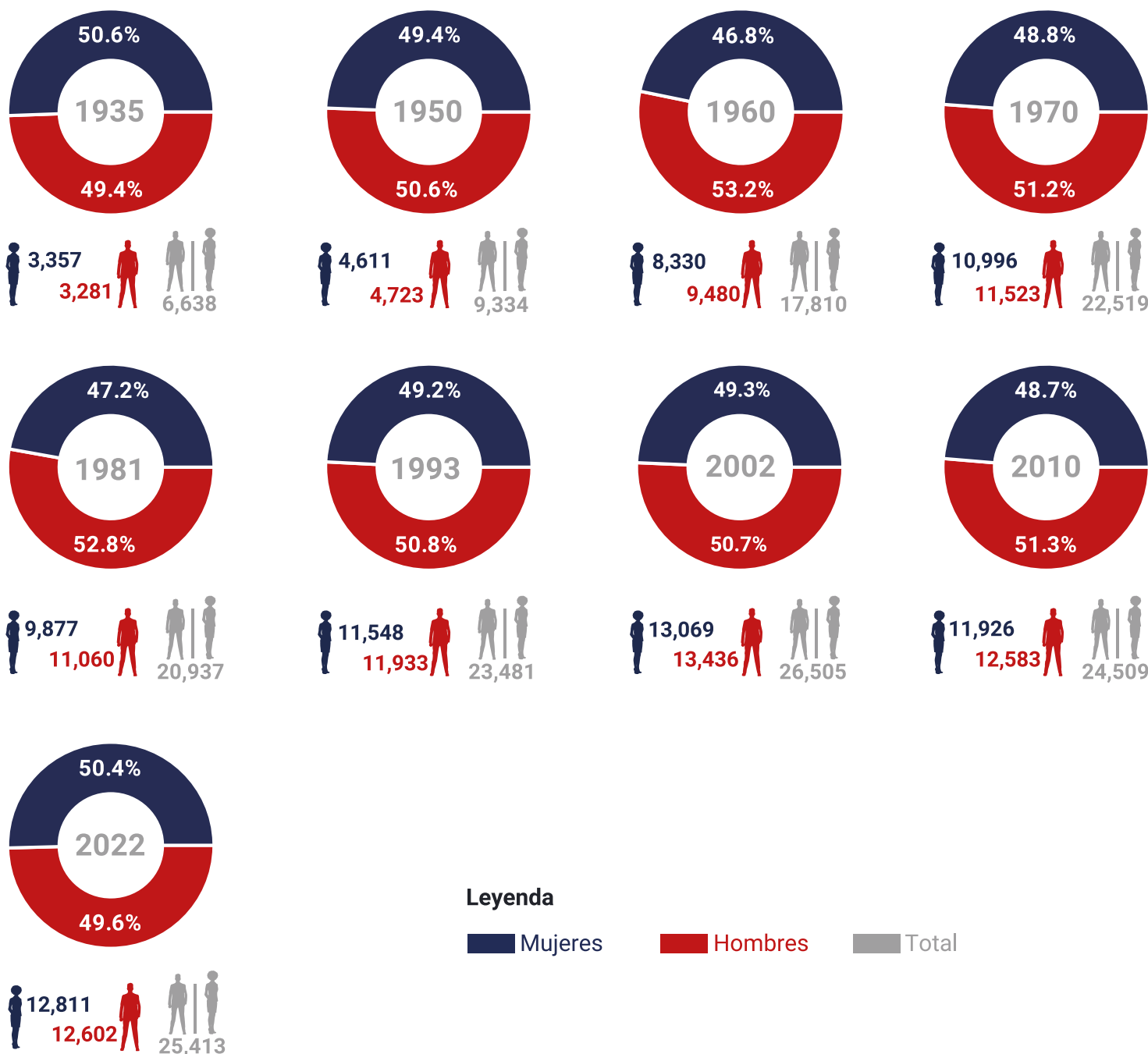
**Promedio de  
personas por  
hogar, 2022**

Fuente: ONE. X Censo Nacional de Población y Vivienda, 2022.



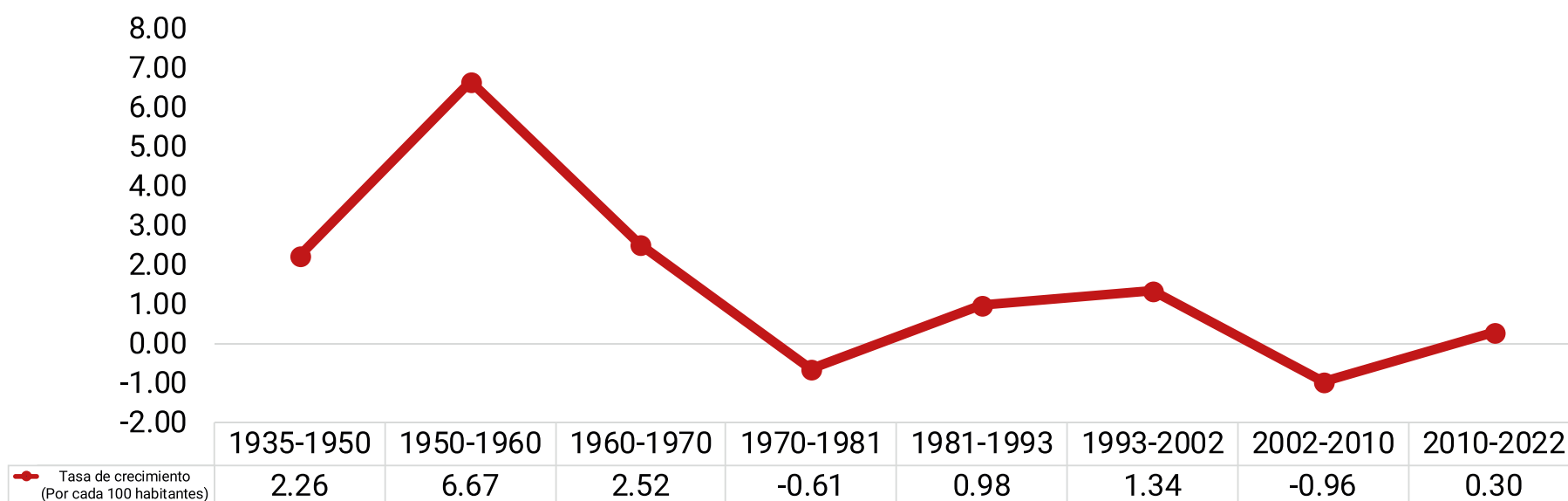


# Distribución de la población censada por sexo, según año censal



\*Notas: Datos disponibles a partir de la creación del territorio como Municipio mediante ley.  
 Fuente: ONE. Censo Nacional de Población y Vivienda 1935, 1950, 1960, 1970, 1981, 1993, 2002, 2010 y 2022.

# Tasa anual media de crecimiento poblacional intercensal, según período censal



\*Notas: Datos disponibles a partir de la creación del territorio como Municipio mediante ley.  
 Fuente: ONE. Censo Nacional de Población y Vivienda 1935, 1950, 1960, 1970, 1981, 1993, 2002, 2010 y 2022.