

A

ANUARIO DE ESTADÍSTICAS DE MUERTES ACCIDENTALES Y VIOLENTAS, 2018.

Dirección general

Directora Nacional de la Oficina Nacional de Estadística

Lcda. Alexandra Izquierdo

Directora de Estadísticas Continuas

Dra. Cecilia González Fernández

División de Estadísticas Judiciales y Culturales

Encargado

Francisco Florencio Solís, M.A.

Analista

Carmen Julia Mejía Torres

Belkis Caminero

Técnicas auxiliares

Carmen Maríñez

Digitadora

Elba Medrano

Apoyo interinstitucional

Encargado del Departamento de Estadísticas y Cartografía de la Policía Nacional Coronel Julio García

Técnico Auxiliar de la Policía Nacional: Capitán Fernando Encarnación

Técnico Auxiliar de la Policía Nacional: Félix Batia Pimentel

Analista: Jesús Capellán

Coordinador del Observatorio de Seguridad Ciudadana: Lic. Alberto Morillo

Apoyo editorial

Directora de Comunicaciones: Licda Gladjorie Rodriguez

Encargada de Publicaciones: Raysa Hernández

Corrección literaria: Santiago Almada

Diseño: Marianny Oller

Diagramación: Osiades Mora

ISSN 2415-0673

Ficha técnica

Nombre de la publicación	Anuario de estadísticas de muertes accidentales y violentas, 2018.
Objetivo general	Ofrecer información estadística sobre el volumen y las características de las muertes violentas y accidentales, así como también de los accidentes de tránsito con resultados trágicos que ocurren en todo el país.
Descripción general	Información estadística de todo el territorio nacional y desagregada, que permite conocer las características de los eventos accidentales y violentos: homicidios, suicidios, accidentes de tránsito, electrocuciones y ahogamientos.
Año de inicio del producto estadístico	2018
Tipo de levantamiento	La Policía Nacional realiza la recopilación de las muertes accidentales y violentas que ocurren en toda la geografía nacional y, a partir de estos datos, se extraen las variables esenciales para consolidar cinco bases de datos.
Periodicidad del levantamiento de la información	Mensual.
Cobertura geográfica	Nacional y provincial. Para el Distrito Nacional y Santo Domingo las informaciones se desagregan a nivel de municipio, distrito municipal y barrio.
Fuentes	Registros administrativos de la Policía Nacional.
Fecha de la publicación	Octubre, 2019
Medios para la difusión de las publicaciones	Publicación digital en CD, y en línea a través del portal Web de la ONE.
Contactos	Directora Nacional de la Oficina Nacional de Estadística: Alexandra Izquierdo. Tel. 809-682-7777, ext. 2101 alexandra.izquierdo@one.gob.do Directora de Estadísticas Continuas: Dra. Cecilia González Fernández. Tel. 809-682-7777, ext. 3838 email:cecilia.gonzalez@one.gob.do
Unidad encargada	Encargado División de Estadísticas Judiciales y Culturales: Francisco Florencio Solís, M.A. Tel. 809-682-7777, ext. 3828 email: francisco.florencio@one.gob.do

Presentación	9
1 Muertes accidentales y violentas	
1.1 Muertes accidentales y violentas registradas por sexo, según causa, 2018.....	12
1.2 Muertes accidentales y violentas registradas por causa, según provincia, 2018	13
2 Accidentes de tránsito	
2.1 Accidentes de tránsito terrestre que causaron muertes por día de la semana, según mes, 2018..	17
2.2 Accidentes de tránsito terrestre que causaron muertes por día de la semana, según tipos de accidente, 2018.	18
2.3 Accidentes de tránsito terrestre que causaron muertes por tipos de accidente, según provincia, 2018..	19
2.4 Accidentes de tránsito terrestre que causaron muertes por tipos de accidente, según tipos de vía, 2018..	20
2.5 Accidentes de tránsito terrestre que causaron muertes por tipos de vía, según provincia, 2018.	21
2.6 Distribución absoluta y porcentual de los accidentes de tránsito terrestre que causaron muertes, según provincia, 2018.	22
2.7 Accidentes de tránsito terrestre registrados que causaron muertes por día de la semana, según provincia, 2018..	23
2.8 Accidentes de tránsito terrestre registrados que causaron muertes por día de la semana, según región, 2018.....	24
2.9 Accidentes de tránsito terrestre registrados que causaron muertes por zona, según provincia, 2018..	25
2.10 Accidentes de tránsito terrestre registrados que causaron muertes por mes, según provincia, 2018..	26
2.11 Accidentes de tránsito terrestre registrados que causaron muertes por mes, según rangos de hora, 2018.	27
2.12 Accidentes de tránsito terrestre registrados que causaron muertes por día de la semana, según rangos de hora, 2018	28
2.13 Accidentes de tránsito terrestre registrados que causaron muertes por tipos, según rangos de hora, 2018.	29
2.14 Accidentes de tránsito terrestre registrados que causaron muertes por rangos de hora de ocurrencia, según provincia, 2018.	30
2.15 Muertes registradas en accidentes de tránsito terrestre por sexo, según mes, 2018.	31
2.16 Muertes registradas en accidentes de tránsito terrestre por sexo, según grupos de edad, 2018..	32
2.17 Muertes registradas en accidentes de tránsito terrestre por sexo, según tipos de accidente, 2018.	33
2.18 Muertes registradas en accidentes de tránsito por tipos de accidente, según provincia, 2018.	34
2.19 Muertes registradas en accidentes de tránsito terrestre por sexo, según provincia, 2018.	35
2.20 Muertes registradas en accidentes de tránsito terrestre por sexo, según región, 2018	36
2.21 Muertes registradas en accidentes de tránsito terrestre por sexo, según país de nacionalidad, 2018	37
2.22 Choques registrados por medio de transporte en que viajaba la víctima, según vehículo con el que chocó, 2018.	38
2.23 Distribución absoluta y porcentual de los choques registrados que causaron muertes, según vehículos involucrados, 2018.	39
3 Suicidios	
3.1 Suicidios registrados por sexo, según mes, 2018.....	43
3.2 Suicidios registrados por sexo, según grupos de edad, 2018.	44
3.3 Suicidios registrados por sexo, según país de nacionalidad, 2018.	45
3.4 Suicidios registrados por sexo, según medio o método empleado, 2018.	46
3.5 Suicidios registrados por sexo, según lugar de ocurrencia, 2018.....	47
3.6 Suicidios registrados por medio o método empleado, según mes, 2018.....	48
3.7 Suicidios registrados por día de la semana, según rangos de hora de ocurrencia, 2018.	49
3.8 Suicidios registrados por sexo, según provincia, 2018.....	50

3.9 Suicidios registrados por sexo, según región, 2018..	51
3.10 Suicidios registrados por zona, según provincia, 2018..	52
3.11 Suicidios registrados por lugar de ocurrencia, según provincia, 2018	53
3.12 Suicidios registrados por medio o método empleado, según provincia, 2018.	55

4 Homicidios

4.1 Suicidios registrados por medio o método empleado, según provincia, 2018..	59
4.2 Homicidios registrados por día de la semana, según lugar o sitio de ocurrencia, 2018.	60
4.3 Homicidios registrados por zona, según rangos de hora, 2018	61
4.4 Homicidios registrados por sexo, según grupos de edad, 2018.	62
4.5 Homicidios registrados por sexo, según país nacionalidad, 2018	63
4.6 Homicidios registrados por sexo, según medio o método empleado, 2018	64
4.7 Homicidios registrados por sexo, según escenario o móvil detallado del hecho, 2018	65
4.8 Homicidios registrados por sexo, según escenario o móvil general, 2018..	67
4.9 Homicidios registrados por sexo, según provincia, 2018..	68
4.10 Homicidios registrados por sexo, según región, 2018.	69
4.11 Homicidios registrados por zona, según provincia, 2018.	70
4.12 Homicidios registrados por lugar o sitio de ocurrencia, según provincia, 2018..	71
4.13 Homicidios registrados por escenario o móvil detallado, según provincia, 2018..	73
4.14 Homicidios registrados por escenario o móvil general, según provincia, 2018.	75
4.15 Homicidios registrados por medio o método empleado, según provincia, 2018.	76
4.16 Homicidios registrados en el Distrito Nacional por escenario o móvil detallado, según barrio, 2018..	77
4.17 Homicidios registrados en el Distrito Nacional por escenario o móvil general, según barrio, 2018.	78
4.18 Homicidios registrados en el Distrito Nacional por medio o método empleado, según barrio, 2018.	79
4.19 Homicidios registrados en la provincia Santo Domingo por medio o método empleado, según municipio, distrito municipal y barrio, 2018.	80
4.20 Homicidios registrados en la provincia Santo Domingo por escenario o móvil detallado, según municipio, distrito municipal y barrio, 2018.	83
4.21 Homicidios registrados en la provincia Santo Domingo por escenario general, según municipio, distrito municipal y barrio, 2018..	86

5 Mujeres fallecidas por violencia

5.1 Distribución absoluta y porcentual de las mujeres fallecidas en condiciones de violencia, según mes, 2018.	93
5.2 Mujeres fallecidas en condiciones de violencia, según relación o parentesco con el victimario, 2018.	94
5.3 Mujeres fallecidas en condiciones de violencia, por relación o parentesco con el victimario, según región, 2018	95
5.4 Mujeres fallecidas en condiciones de violencia por relación o parentesco con el victimario, según provincia, 2018..	96
5.5 Mujeres fallecidas en condiciones de violencia por medio o método empleado, según escenario o móvil detallado, 2018	98
5.6 Mujeres fallecidas en condiciones de violencia por medio o método empleado, según escenario o móvil general, 2018	100
5.7 Mujeres fallecidas en condiciones de violencia por escenario o móvil detallado, según grupos de edad, 2018.	102

5.8	Mujeres fallecidas en condiciones de violencia por escenario o móvil general, según grupos de edad, 2018	104
5.9	Mujeres fallecidas en condiciones de violencia por medio o método empleado, según provincia, 2018.	105
5.10	Mujeres fallecidas en condiciones de violencia por escenario o móvil detallado, según grupos de edad, 2018.	106
5.11	Mujeres fallecidas en condiciones de violencia por escenario o móvil detallado, según grupos de edad, 2018.	108
5.12	Mujeres fallecidas en condiciones de violencia en el Distrito Nacional y la provincia Santo Domingo por medio o método empleado, según municipio, distrito municipal y barrio, 2018.	110
5.13	Mujeres fallecidas en condiciones de violencia en el Distrito Nacional y la provincia Santo Domingo por escenario o móvil detallado según municipio, distrito municipal y barrio, 2018.	112
5.14	Mujeres fallecidas en condiciones de violencia en el Distrito Nacional y la provincia Santo Domingo por escenario o móvil general, según municipio, distrito municipal y barrio, 2018.	114

6 Ahogamientos

6.1	Ahogamientos registrados por sexo, según mes, 2018.	119
6.2	Ahogamientos registrados por sexo, según grupos de edad, 2018.	120
6.3	Ahogamientos registrados por sexo, según lugar de ocurrencia, 2018.	121
6.4	Ahogamientos registrados por lugar de ocurrencia, según grupos de edad, 2018.	122
6.5	Ahogamientos registrados por sexo, según provincia, 2018.	123
6.6	Ahogamientos registrados por sexo, según región, 2018.	124
6.7	Ahogamientos registrados por lugar de ocurrencia, según provincia, 2018.	125
6.8	Ahogamientos registrados por día de la semana, según lugar de ocurrencia, 2018.	126
6.9	Ahogamientos registrados por día de la semana, según rangos de hora, 2018	127
6.10	Ahogamientos registrados en Distrito Nacional y la provincia Santo Domingo por lugar de ocurrencia, según municipio, 2018.	129

7 Electrocuciiones

7.1	Electrocuciones registradas por sexo, según mes, 2018	133
7.2	Electrocuciones registradas por sexo, según grupos de edad, 2018.	134
7.3	Electrocuciones registradas por sexo, según objeto o medio de contacto, 2018.	135
7.4	Electrocuciones registradas por objeto o medio de contacto, según grupos de edad, 2018.	136
7.5	Electrocuciones registradas por sexo, según provincia, 2018	137
7.6	Electrocuciones registradas por sexo, según región, 2018.	138
7.7	Electrocuciones registradas por objeto o medio de contacto, según provincia, 2018	139
7.8	Electrocuciones registradas por día de la semana, según rangos de hora, 2018	140
7.9	Electrocuciones registradas por objeto o medio de contacto, según rangos de hora, 2018	141
7.10	Electrocuciones registradas por lugar de ocurrencia, según objeto o medio de contacto, 2018.	142
7.11	Electrocuciones registradas en el Distrito Nacional y la provincia Santo Domingo por objeto o medio de contacto, según provincia, municipio, distrito y barrio, 2018.	143
	Glosario	146
	Referencias Bibliográficas:	147

Presentación

9



El conocimiento del volumen y estructura de las defunciones que ocurren en condiciones de violencia y por causa accidental en una sociedad, permite que los que toman decisiones, responsables del diseño de políticas públicas, implementen acciones para reducir este tipo de muertes, que están muy ligadas al contexto social.

La Oficina Nacional de Estadística (ONE) recibe periódicamente los registros administrativos que levanta la Policía Nacional sobre los eventos violentos y accidentales. La ONE integra y procesa el contenido de estos registros para generar la información estadística. Cada registro es clasificado en: muertes por homicidio, suicidio, ahogamiento, electrocución y muertes por lesiones en accidentes de tránsito terrestre.

En este documento presentamos a los usuarios las características de las muertes ocurridas, el perfil socio-demográfico de las personas que fallecen en estos eventos. Su contenido aporta informaciones de capital importancia para las instituciones que diseñan políticas de prevención de muertes y lesiones ocasionadas por violencia y eventos accidentales. También tiene la misión de educar e informar a los ciudadanos sobre estos hechos, que merecen una especial atención por parte de las autoridades competentes y de toda la sociedad.

A handwritten signature in black ink that reads "Alexandra Izquierdo". The signature is written in a cursive, flowing style.

Alexandra Izquierdo
Directora Nacional

M

**UERTES
ACCIDENTALES
Y VIOLENTAS**

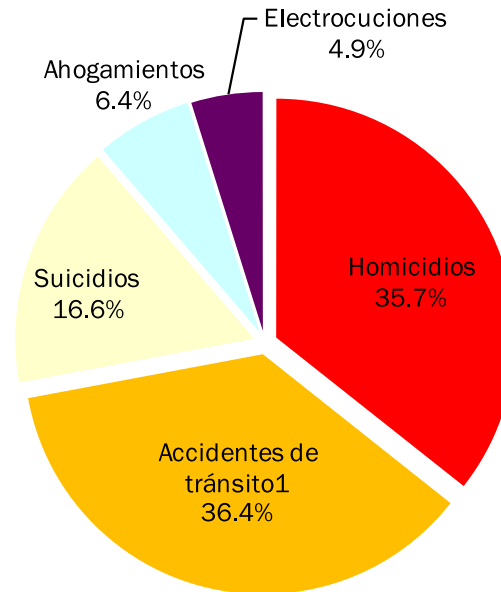
Cuadro 1.1
 REPÚBLICA DOMINICANA: Muertes accidentales y violentas registradas por sexo, según causa, 2018.

Causa	Total	Sexo	
		Hombre	Mujer
Total	3,895	3,405	490
Homicidios	1,389	1,224	165
Accidentes de tránsito ¹	1,418	1,244	174
Suicidios	648	544	104
Ahogamientos	251	229	22
Electrocuciones	189	164	25

Fuente: Registros administrativos de la Oficina de Estadísticas y Cartografía de la Policía Nacional. Dirección General de Seguridad de Tránsito y Transporte Terrestre. "

¹Nota: Las cifras solo incluyen las muertes registradas en el lugar del accidente. Cifras preliminares.

Gráfico 1.1
 REPÚBLICA DOMINICANA: Distribución porcentual de las muertes accidentales y violentas registradas, según causa, 2018.



Cuadro 1.2
REPÚBLICA DOMINICANA: Muertes accidentales y violentas registradas por causa, según provincia, 2018.

Provincia	Total de muertes	Causa				
		Homicidios	Accidentes de tránsito ¹	Suicidios	Ahogamientos	Electrocuciones
Total país	3,895	1,389	1,418	648	251	189
Distrito Nacional	319	143	83	65	16	12
Azua	106	29	51	17	8	1
Baoruco	58	25	13	14	3	3
Barahona	67	37	15	7	4	4
Dajabón	22	9	4	4	2	3
Duarte	131	53	44	27	5	2
Elías Piña	21	10	7	3	1	0
El Seibo	57	14	31	8	3	1
Españat	87	34	34	14	1	4
Independencia	19	10	5	3	1	0
La Altagracia	219	68	83	27	24	17
La Romana	75	51	2	13	3	6
La Vega	206	53	97	39	9	8
María Trinidad Sánchez	62	19	31	1	7	4
Monte Cristi	58	17	27	7	5	2
Pedernales	8	5	2	1	0	0
Peravia	116	39	51	17	6	3
Puerto Plata	111	23	39	31	14	4
Hermanas Mirabal	33	9	14	9	0	1
Samaná	58	16	26	7	7	2
San Cristóbal	274	69	144	32	18	11
San Juan	134	26	75	25	6	2
San Pedro de Macorís	100	41	29	14	10	6
Sánchez Ramírez	46	17	10	13	6	0
Santiago	414	145	154	77	21	17
Santiago Rodríguez	23	10	7	4	0	2
Valverde	92	27	38	21	5	1
Monseñor Nouel	90	17	53	14	5	1
Monte Plata	82	17	37	15	6	7
Hato Mayor	36	11	10	7	6	2
San José de Ocoa	26	8	10	4	3	1
Santo Domingo	744	337	192	107	46	62
Sin información	1	0	0	1	0	0

Fuente: Registros administrativos de la Oficina de Estadísticas y Cartografía de la Policía Nacional. Dirección General de Seguridad de Tránsito y Transporte Terrestre.

¹Nota: Las cifras solo incluyen las muertes registradas en el lugar del accidente. Cifras preliminares.

A large, stylized number '2' is positioned in the background. The top half of the '2' is a light orange color, and the bottom half is a darker orange color. The number is centered horizontally and vertically.

A

**CCIDENTES
DE
TRANSITO**

Cuadro 2.1

REPÚBLICA DOMINICANA: Accidentes de tránsito terrestre que causaron muertes por día de la semana, según mes, 2018.

Mes	Total	Día de la semana						
		Lunes	Martes	Miércoles	Jueves	Viernes	Sábado	Domingo
Total	1,295	228	152	178	123	134	164	316
Enero	93	21	9	19	6	8	8	22
Febrero	105	22	11	13	12	11	13	23
Marzo	116	14	15	11	11	19	23	23
Abril	109	21	16	14	10	5	12	31
Mayo	114	16	15	9	14	14	16	30
Junio	71	12	6	11	10	7	5	20
Julio	112	20	19	14	9	12	14	24
Agosto	73	18	6	8	12	7	10	12
Septiembre	79	14	5	14	3	7	16	20
Octubre	117	25	21	23	9	9	9	21
Noviembre	137	19	7	12	14	17	21	47
Diciembre	169	26	22	30	13	18	17	43

Fuente: Registros administrativos de la Dirección General de Seguridad de Tránsito y Transporte Terrestre.
Nota: Cifras preliminares.

Cuadro 2.2

REPÚBLICA DOMINICANA: Accidentes de tránsito terrestre que causaron muertes por día de la semana, según tipos de accidente, 2018.

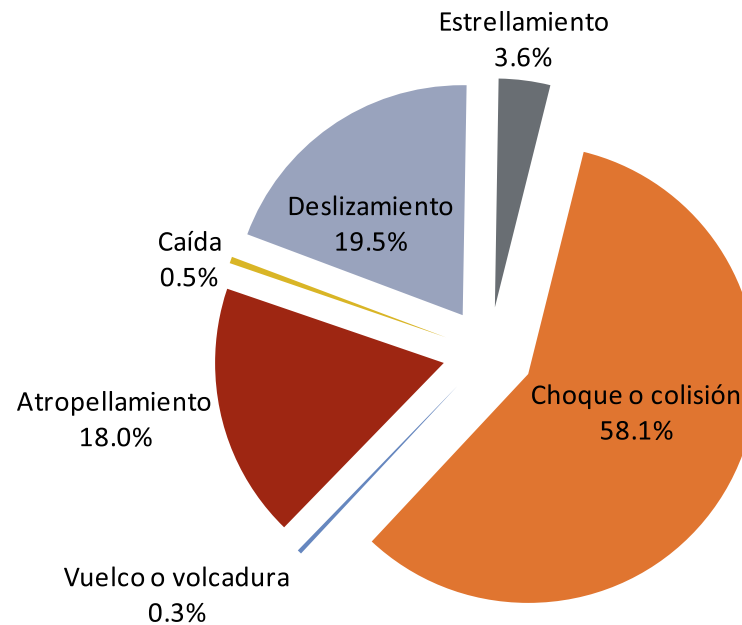
Tipos de accidente	Total	Día de la semana						
		Lunes	Martes	Miércoles	Jueves	Viernes	Sábado	Domingo
Total	1,295	228	152	178	123	134	164	316
Choque o colisión	752	142	97	105	70	71	99	168
Vuelco o volcadura	4	1	1	1	0	1	0	0
Atropellamiento	233	39	30	34	26	30	26	48
Caída	6	1	1	1	0	2	0	1
Deslizamiento	253	42	19	33	21	24	30	84
Estrellamiento	47	3	4	4	6	6	9	15

Fuente: Registros administrativos de la Dirección General de Seguridad de Tránsito y Transporte Terrestre.

Nota: Cifras preliminares.

Gráfico 2.2

REPÚBLICA DOMINICANA: Distribución porcentual de los accidentes de tránsito terrestre registrados que causaron muertes, según tipos de accidente, 2018.



Cuadro 2.3

REPÚBLICA DOMINICANA: Accidentes de tránsito terrestre que causaron muertes por tipos de accidente, según provincia, 2018.

Provincia	Total	Tipos de accidente					
		Choque o colisión	Vuelco o volcadura	Atropellamiento	Caída	Deslizamiento	Estrellamiento
Total	1,295	752	4	233	6	253	47
Distrito Nacional	81	54	0	15	1	9	2
Azua	47	29	0	7	0	9	2
Baoruco	10	4	0	1	0	4	1
Barahona	13	7	0	4	0	2	0
Dajabón	4	1	0	0	0	2	1
Duarte	38	22	0	7	0	9	0
Elias Piña	7	2	0	3	0	2	0
El Seibo	30	16	0	3	2	8	1
Españat	29	17	0	6	0	6	0
Independencia	5	1	0	2	0	2	0
La Altagracia	74	52	2	7	0	13	0
La Romana	2	2	0	0	0	0	0
La Vega	91	57	0	11	0	23	0
María Trinidad Sánchez	27	16	0	6	0	4	1
Monte Cristi	22	10	1	8	0	3	0
Pedernales	2	0	0	0	0	2	0
Peravia	47	28	0	7	0	12	0
Puerto Plata	37	22	0	4	0	9	2
Hermanas Mirabal	13	6	0	3	1	3	0
Samaná	24	12	0	7	0	5	0
San Cristóbal	130	74	0	26	1	23	6
San Juan	68	35	0	12	1	15	5
San Pedro de Macorís	26	9	0	6	0	8	3
Sánchez Ramírez	10	5	0	0	0	5	0
Santiago	135	84	0	21	0	26	4
Santiago Rodríguez	6	2	0	1	0	3	0
Valverde	35	21	0	6	0	6	2
Monseñor Nouel	45	25	0	8	0	9	3
Monte Plata	36	19	0	7	0	10	0
Hato Mayor	10	8	0	1	0	1	0
San José de Ocoa	10	6	0	1	0	2	1
Santo Domingo	181	106	1	43	0	18	13

Fuente: Registros administrativos de la Dirección General de Seguridad de Tránsito y Transporte Terrestre.

Nota: Cifras preliminares

Cuadro 2.4

REPÚBLICA DOMINICANA: Accidentes de tránsito terrestre que causaron muertes por tipos de accidente, según tipos de vía, 2018.

Tipos de vía	Total	Tipos de accidente					
		Choque o colisión	Vuelco o volcadura	Atropellamiento	Caída	Deslizamiento	Estrellamiento
Total	1,295	752	4	233	6	253	47
Autopista	207	118	3	48	0	32	6
Avenida	216	134	0	37	1	31	13
Calle	235	128	1	59	0	43	4
Carretera	567	338	0	77	3	130	19
Autovía	22	8	0	5	0	6	3
Bulevar	13	7	0	2	0	4	0
Camino vecinal	7	3	0	0	1	3	0
Sin información	28	16	0	5	1	4	2

Fuente: Registros administrativos de la Dirección General de Seguridad de Tránsito y Transporte Terrestre
 Nota: Cifras preliminares.

Cuadro 2.5

REPÚBLICA DOMINICANA: Accidentes de tránsito terrestre que causaron muertes por tipos de vía, según provincia, 2018.

Provincia	Total	Tipos de vía							
		Autopista	Avenida	Calle	Carretera	Autovía	Bulevar	Otros	Sin información
Total	1,295	207	216	235	567	22	13	7	28
Distrito Nacional	81	6	64	9	0	0	0	0	2
Azua	47	0	0	10	35	0	0	0	2
Baoruco	10	0	0	3	6	0	0	0	1
Barahona	13	0	1	4	8	0	0	0	0
Dajabón	4	0	1	0	2	0	0	0	1
Duarte	38	1	4	13	19	0	0	0	1
Elías Piña	7	0	0	3	3	0	0	0	1
El Seibo	30	2	2	3	22	1	0	0	0
Españat	29	3	1	13	12	0	0	0	0
Independencia	5	0	0	1	4	0	0	0	0
La Altagracia	74	8	11	10	32	2	11	0	0
La Romana	2	0	0	1	0	1	0	0	0
La Vega	91	22	7	17	43	0	0	0	2
María Trinidad Sánchez	27	1	0	1	24	0	0	0	1
Monte Cristi	22	1	1	9	11	0	0	0	0
Pedernales	2	0	0	0	1	0	0	1	0
Peravia	47	0	0	5	42	0	0	0	0
Puerto Plata	37	0	7	7	23	0	0	0	0
Hermanas Mirabal	13	0	0	2	11	0	0	0	0
Samaná	24	2	1	4	16	1	0	0	0
San Cristóbal	130	40	7	26	54	0	0	0	3
San Juan	68	0	2	13	48	0	0	5	0
San Pedro de Macorís	26	0	0	7	4	12	2	1	0
Sánchez Ramírez	10	0	0	1	9	0	0	0	0
Santiago	135	29	35	27	36	0	0	0	8
Santiago Rodríguez	6	0	0	1	5	0	0	0	0
Valverde	35	6	7	1	20	0	0	0	1
Monseñor Nouel	45	30	1	6	7	0	0	0	1
Monte Plata	36	1	0	5	25	4	0	0	1
Hato Mayor	10	0	0	0	8	0	0	0	2
San José de Ocoa	10	0	0	3	6	0	0	0	1
Santo Domingo	181	55	64	30	31	1	0	0	0

Fuente: Registros administrativos de la Dirección General de Seguridad de Tránsito y Transporte Terrestre.

Nota: Cifras preliminares.

Cuadro 2.6

REPÚBLICA DOMINICANA: Distribución absoluta y porcentual de los accidentes de tránsito terrestre que causaron muertes, según provincia, 2018.

Provincia	Total	Porcentaje (%)
Total	1,295	100.0
Distrito Nacional	81	6.3
Azua	47	3.6
Baoruco	10	0.8
Barahona	13	1.0
Dajabón	4	0.3
Duarte	38	2.9
Elías Piña	7	0.5
El Seibo	30	2.3
Españat	29	2.2
Independencia	5	0.4
La Altagracia	74	5.7
La Romana	2	0.2
La Vega	91	7.0
María Trinidad Sánchez	27	2.1
Monte Cristi	22	1.7
Pedernales	2	0.2
Peravia	47	3.6
Puerto Plata	37	2.9
Hermanas Mirabal	13	1.0
Samaná	24	1.9
San Cristóbal	130	10.0
San Juan	68	5.3
San Pedro de Macorís	26	2.0
Sánchez Ramírez	10	0.8
Santiago	135	10.4
Santiago Rodríguez	6	0.5
Valverde	35	2.7
Monseñor Nouel	45	3.5
Monte Plata	36	2.8
Hato Mayor	10	0.8
San José de Ocoa	10	0.8
Santo Domingo	181	14.0

Fuente: Registros administrativos de la Dirección General de Seguridad de Tránsito y Transporte Terrestre.

Nota: Cifras preliminares.

Cuadro 2.7

REPÚBLICA DOMINICANA: Accidentes de tránsito terrestre registrados que causaron muertes por día de la semana, según provincia, 2018.

Provincia	Total	Día de la semana						
		Lunes	Martes	Miércoles	Jueves	Viernes	Sábado	Domingo
Total	1,295	228	152	178	123	134	164	316
Distrito Nacional	81	8	10	18	10	9	11	15
Azua	47	9	6	4	4	7	8	9
Baoruco	10	4	0	2	1	0	2	1
Barahona	13	1	3	0	2	1	2	4
Dajabón	4	0	0	1	1	0	1	1
Duarte	38	7	7	2	1	3	5	13
Elías Piña	7	0	0	1	1	1	1	3
El Seibo	30	3	2	3	4	2	8	8
Españat	29	8	2	2	1	6	4	6
Independencia	5	1	0	0	0	1	1	2
La Altagracia	74	13	8	13	6	4	9	21
La Romana	2	1	1	0	0	0	0	0
La Vega	91	12	6	14	6	7	13	33
María Trinidad Sánchez	27	5	4	3	3	3	1	8
Monte Cristi	22	6	3	1	2	2	0	8
Pedernales	2	0	0	1	0	0	1	0
Peravia	47	4	5	8	5	4	4	17
Puerto Plata	37	6	4	4	4	2	6	11
Hermanas Mirabal	13	3	3	0	1	3	1	2
Samaná	24	5	1	5	7	0	2	4
San Cristóbal	130	23	22	22	10	12	15	26
San Juan	68	17	7	7	3	12	5	17
San Pedro de Macorís	26	9	1	4	6	2	1	3
Sánchez Ramírez	10	3	0	0	0	0	3	4
Santiago	135	26	15	12	19	18	18	27
Santiago Rodríguez	6	1	0	2	1	0	1	1
Valverde	35	8	2	5	1	1	6	12
Monseñor Nouel	45	7	5	7	3	11	5	7
Monte Plata	36	4	7	4	3	2	6	10
Hato Mayor	10	3	1	3	0	0	2	1
San José de Ocoa	10	0	2	0	1	0	2	5
Santo Domingo	181	31	25	30	17	21	20	37

Fuente: Registros administrativos de la Dirección General de Seguridad de Tránsito y Transporte Terrestre.

Nota: Cifras preliminares.

Cuadro 2.8

REPÚBLICA DOMINICANA: Accidentes de tránsito terrestre registrados que causaron muertes por día de la semana, según región, 2018.

Región	Total	Día de la semana						
		Lunes	Martes	Miércoles	Jueves	Viernes	Sábado	Domingo
Total	1,295	228	152	178	123	134	164	316
Cibao Norte	201	40	21	18	24	26	28	44
Cibao Sur	146	22	11	21	9	18	21	44
Cibao Nordeste	102	20	15	10	12	9	9	27
Cibao Noroeste	67	15	5	9	5	3	8	22
Valdesia	234	36	35	34	20	23	29	57
Enriquillo	30	6	3	3	3	2	6	7
El Valle	75	17	7	8	4	13	6	20
Yuma	106	17	11	16	10	6	17	29
Higüamo	72	16	9	11	9	4	9	14
Ozama o Metropolitana	262	39	35	48	27	30	31	52

Fuente: Registros administrativos de la Dirección General de Seguridad de Tránsito y Transporte Terrestre.
Nota: Cifras preliminares.

Cuadro 2.9

REPÚBLICA DOMINICANA: Accidentes de tránsito terrestre registrados que causaron muertes por zona, según provincia, 2018.

Provincia	Total	Zona		
		Urbana	Rural	Sin información
Total	1,295	597	683	15
Distrito Nacional	81	81	0	0
Azua	47	10	36	1
Baoruco	10	2	8	0
Barahona	13	5	8	0
Dajabón	4	2	2	0
Duarte	38	17	21	0
Elías Piña	7	3	4	0
El Seibo	30	10	20	0
Españat	29	15	14	0
Independencia	5	1	3	1
La Altagracia	74	37	36	1
La Romana	2	1	1	0
La Vega	91	23	66	2
María Trinidad. Sánchez	27	3	23	1
Monte Cristi	22	5	17	0
Pedernales	2	0	2	0
Peravia	47	9	38	0
Puerto Plata	37	18	19	0
Hermanas Mirabal	13	3	10	0
Samaná	24	9	15	0
San Cristóbal	130	51	78	1
San Juan	68	14	54	0
San Pedro de Macorís	26	6	19	1
Sánchez Ramírez	10	1	9	0
Santiago	135	81	54	0
Santiago Rodríguez	6	2	4	0
Valverde	35	13	21	1
Monseñor Nouel	45	11	34	0
Monte Plata	36	7	27	2
Hato Mayor	10	2	7	1
San José de Ocoa	10	3	6	1
Santo Domingo	181	152	27	2

Fuente: Registros administrativos de la Dirección General de Seguridad de Tránsito y Transporte Terrestre.
Nota: Cifras preliminares.

Cuadro 2.10

REPÚBLICA DOMINICANA: Accidentes de tránsito terrestre registrados que causaron muertes por mes, según provincia, 2018.

Provincia	Total	Mes											
		Enero	Febrero	Marzo	Abril	Mayo	Junio	Julio	Agosto	Septiembre	Octubre	Noviembre	Diciembre
Total	1,295	93	105	116	109	114	71	112	73	79	117	137	169
Distrito Nacional	81	8	5	6	6	9	4	14	7	2	12	3	5
Azua	47	5	3	6	2	5	4	3	1	3	3	5	7
Baoruco	10	1	0	0	0	0	0	3	1	0	0	2	3
Barahona	13	1	0	2	1	0	0	1	2	0	3	0	3
Dajabón	4	0	0	0	0	0	0	0	0	1	1	1	1
Duarte	38	2	2	6	8	4	4	1	0	0	4	4	3
Elías Piña	7	0	0	0	0	0	0	0	1	3	1	1	1
El Seibo	30	3	4	2	3	1	1	3	3	4	2	0	4
Españat	29	3	1	3	0	3	6	0	3	0	2	5	3
Independencia	5	0	0	1	0	0	2	0	0	1	1	0	0
La Altagracia	74	6	3	8	4	4	6	10	4	7	4	8	10
La Romana	2	0	0	0	0	1	0	0	0	0	0	1	0
La Vega	91	6	6	8	5	6	10	11	5	5	7	12	10
María Trinidad Sánchez	27	1	4	5	2	4	0	1	0	1	1	3	5
Monte Cristi	22	4	1	2	2	4	0	0	0	0	2	5	2
Pedernales	2	0	0	1	0	0	0	0	0	1	0	0	0
Peravia	47	3	2	4	7	4	2	4	2	3	5	5	6
Puerto Plata	37	2	1	2	1	0	0	5	1	1	3	12	9
Hermanas Mirabal	13	0	2	2	1	0	0	1	1	1	0	0	5
Samaná	24	2	3	0	3	4	3	0	0	0	1	4	4
San Cristóbal	130	8	18	7	13	11	8	13	5	6	15	7	19
San Juan	68	4	6	5	7	7	0	6	8	3	3	7	12
San Pedro de Macorís	26	3	1	2	1	1	0	4	0	3	2	3	6
Sánchez Ramírez	10	1	0	6	2	0	0	0	0	0	0	1	0
Santiago	135	9	15	9	12	12	6	10	8	10	11	19	14
Santiago Rodríguez	6	0	0	1	2	0	0	1	0	1	1	0	0
Valverde	35	1	4	2	4	1	3	1	0	5	4	5	5
Monseñor Nouel	45	3	8	6	6	9	1	3	0	0	4	1	4
Monte Plata	36	3	4	3	3	5	3	4	0	3	5	0	3
Hato Mayor	10	1	0	1	1	0	0	2	1	0	0	1	3
San José de Ocoa	10	1	0	1	0	0	0	0	1	2	2	2	1
Santo Domingo	181	12	12	15	13	19	8	11	19	13	18	20	21

Fuente: Registros administrativos de la Dirección General de Seguridad de Tránsito y Transporte Terrestre.

Nota: Cifras preliminares.

Cuadro 2.11

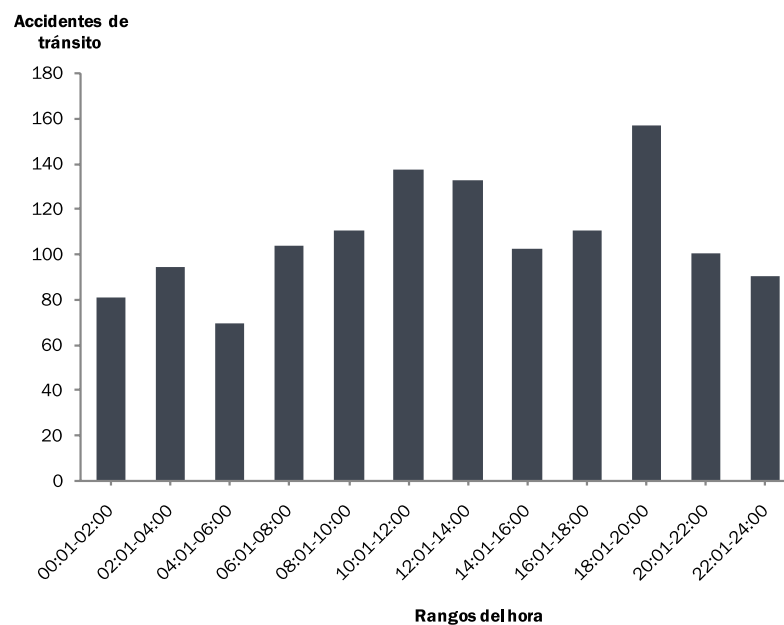
REPÚBLICA DOMINICANA: Accidentes de tránsito terrestre registrados que causaron muertes por mes, según rangos de hora, 2018.

Rangos de hora	Total	Mes											
		Enero	Febrero	Marzo	Abril	Mayo	Junio	Julio	Agosto	Septiembre	Octubre	Noviembre	Diciembre
Total	1,295	93	105	116	109	114	71	112	73	79	117	137	169
00:01-02:00	81	9	3	8	4	4	4	6	6	5	10	9	13
02:01-04:00	95	5	7	7	5	13	1	9	6	6	8	16	12
04:01-06:00	70	7	3	3	8	5	2	6	5	5	5	5	16
06:01-08:00	104	7	7	8	7	9	6	12	8	7	10	9	14
08:01-10:00	111	8	12	10	10	8	8	10	6	6	6	15	12
10:01-12:00	138	9	15	11	16	12	3	11	6	9	15	12	19
12:01-14:00	133	12	8	9	10	12	10	15	8	9	17	16	7
14:01-16:00	103	11	5	18	7	11	7	8	9	6	2	6	13
16:01-18:00	111	7	10	13	11	10	6	9	5	7	11	14	8
18:01-20:00	157	8	17	15	17	11	9	11	5	7	16	17	24
20:01-22:00	101	8	5	7	6	10	8	11	5	7	13	6	15
22:01-24:00	91	2	13	7	8	9	7	4	4	5	4	12	16

Fuente: Registros administrativos de la Dirección General de Seguridad de Tránsito y Transporte Terrestre.
Nota: Cifras preliminares.

Gráfico 2.11

REPÚBLICA DOMINICANA: Accidentes de tránsito terrestre registrados que causaron muertes, según rangos de hora, 2018.



Cuadro 2.12

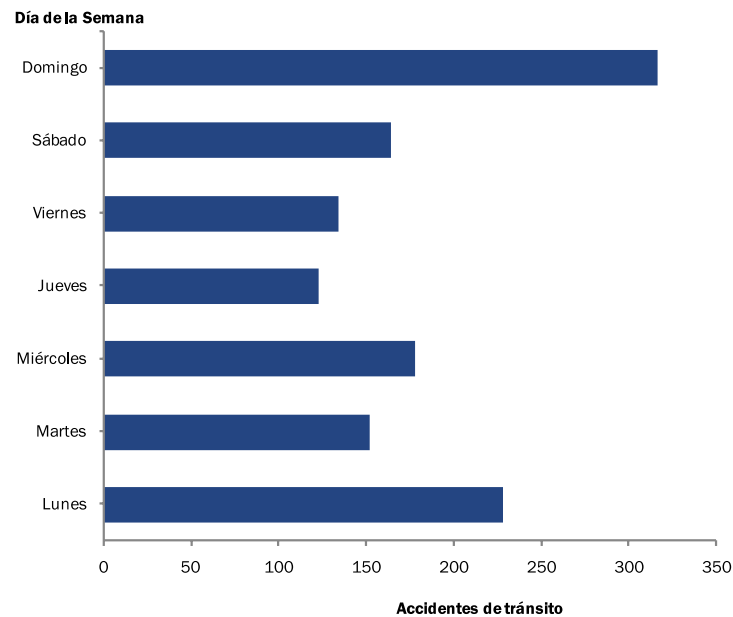
REPÚBLICA DOMINICANA: Accidentes de tránsito terrestre registrados que causaron muertes por día de la semana, según rangos de hora, 2018.

Rangos de hora	Total	Día de la semana						
		Lunes	Martes	Miércoles	Jueves	Viernes	Sábado	Domingo
Total	1,295	228	152	178	123	134	164	316
00:01-02:00	81	21	11	6	4	2	17	20
02:01-04:00	95	21	6	6	10	12	11	29
04:01-06:00	70	16	7	10	4	6	5	22
06:01-08:00	104	17	12	22	14	10	12	17
08:01-10:00	111	15	18	23	15	7	13	20
10:01-12:00	138	22	17	21	9	17	20	32
12:01-14:00	133	37	13	20	13	15	11	24
14:01-16:00	103	16	14	23	13	10	13	14
16:01-18:00	111	23	14	18	11	8	15	22
18:01-20:00	157	18	22	11	15	22	17	52
20:01-22:00	101	14	9	10	9	13	15	31
22:01-24:00	91	8	9	8	6	12	15	33

Fuente: Registros administrativos de la Dirección General de Seguridad de Tránsito y Transporte Terrestre.
Nota: Cifras preliminares.

Gráfico 2.12

REPÚBLICA DOMINICANA: Accidentes de tránsito terrestre registrados que causaron muertes, según día de la semana, 2018.



Cuadro 2.13

REPÚBLICA DOMINICANA: Accidentes de tránsito terrestre registrados que causaron muertes por tipos, según rangos de hora, 2018.

Rangos de hora	Total	Tipos de accidentes					
		Choque o colisión	Vuelco o volcadura	Atropellamiento	Caída	Deslizamiento	Estrellamiento
Total	1,295	752	4	233	6	253	47
00:01-02:00	81	35	0	15	0	24	7
02:01-04:00	95	52	0	7	0	25	11
04:01-06:00	70	35	0	12	0	19	4
06:01-08:00	104	66	0	18	1	13	6
08:01-10:00	111	67	0	24	0	18	2
10:01-12:00	138	75	1	30	0	28	4
12:01-14:00	133	78	1	28	1	19	6
14:01-16:00	103	56	1	19	1	21	5
16:01-18:00	111	68	0	17	1	25	0
18:01-20:00	157	93	1	33	2	27	1
20:01-22:00	101	68	0	20	0	13	0
22:01-24:00	91	59	0	10	0	21	1

Fuente: Registros administrativos de la Dirección General de Seguridad de Tránsito y Transporte Terrestre.

Nota: Cifras preliminares.

Cuadro 2.14

REPÚBLICA DOMINICANA: Accidentes de tránsito terrestre registrados que causaron muertes por rangos de hora de ocurrencia, según provincia, 2018.

Provincia	Total	Rangos de hora de la ocurrencia											
		00:01-02:00	02:01-04:00	04:01-06:00	06:01-08:00	08:01-10:00	10:01-12:00	12:01-14:00	14:01-16:00	16:01-18:00	18:01-20:00	20:01-22:00	22:01-24:00
Total	1,295	81	95	70	104	111	138	133	103	111	157	101	91
Distrito Nacional	81	2	6	5	5	8	14	11	13	6	4	3	4
Azua	47	2	3	1	3	4	6	5	2	5	6	6	4
Baoruco	10	2	0	0	0	2	1	1	0	2	1	1	0
Barahona	13	1	1	2	0	2	0	1	2	0	1	3	0
Dajabón	4	1	1	0	0	1	1	0	0	0	0	0	0
Duarte	38	0	2	6	0	1	2	4	3	8	6	3	3
Elías Piña	7	0	0	0	0	2	0	2	0	1	0	2	0
El Seibo	30	2	1	0	0	1	4	3	4	7	5	2	1
Españillat	29	1	3	4	3	3	2	3	1	3	1	2	3
Independencia	5	0	0	0	1	1	1	0	0	0	1	0	1
La Altagracia	74	7	6	1	7	6	4	4	9	7	8	8	7
La Romana	2	0	0	0	0	0	0	1	0	1	0	0	0
La Vega	91	4	2	4	8	8	9	11	3	13	11	9	9
María Trinidad Sánchez	27	0	2	0	0	1	3	3	1	2	6	6	3
Monte Cristi	22	1	1	0	2	2	1	3	1	3	4	1	3
Pedernales	2	0	0	0	1	1	0	0	0	0	0	0	0
Peravia	47	3	4	2	5	3	5	5	1	7	6	3	3
Puerto Plata	37	3	4	0	1	2	5	2	5	3	8	3	1
Hermanas Mirabal	13	0	0	0	0	2	0	2	2	0	4	1	2
Samaná	24	0	4	3	1	5	2	1	2	1	2	1	2
San Cristóbal	130	5	10	6	14	14	15	17	11	8	12	10	8
San Juan	68	4	8	4	4	3	5	1	8	2	19	6	4
San Pedro de Macorís	26	2	2	3	6	4	4	2	1	1	0	1	0
Sánchez Ramírez	10	3	0	0	2	0	0	1	0	0	2	1	1
Santiago	135	15	12	9	13	10	12	17	7	8	11	11	10
Santiago Rodríguez	6	0	1	0	1	0	0	1	0	1	2	0	0
Valverde	35	4	1	1	0	0	7	1	4	2	10	2	3
Monseñor Nouel	45	2	1	2	3	3	6	7	2	5	5	2	7
Monte Plata	36	2	2	3	3	4	5	3	2	3	5	3	1
Hato Mayor	10	2	0	1	0	0	1	0	1	1	0	3	1
San José de Ocoa	10	2	0	0	2	0	2	0	1	0	1	0	2
Santo Domingo	181	11	18	13	19	18	21	21	17	11	16	8	8

Fuente: Registros administrativos de la Dirección General de Seguridad de Tránsito y Transporte Terrestre.

Nota: Cifras preliminares.

Cuadro 2.15

REPÚBLICA DOMINICANA: Muertes registradas en accidentes de tránsito terrestre por sexo, según mes, 2018.

Mes	Total	Sexo	
		Hombre	Mujer
Total	1,418	1,244	174
Enero	98	90	8
Febrero	113	93	20
Marzo	131	108	23
Abril	114	103	11
Mayo	127	113	14
Junio	77	66	11
Julio	126	112	14
Agosto	81	70	11
Septiembre	87	80	7
Octubre	132	119	13
Noviembre	151	131	20
Diciembre	181	159	22

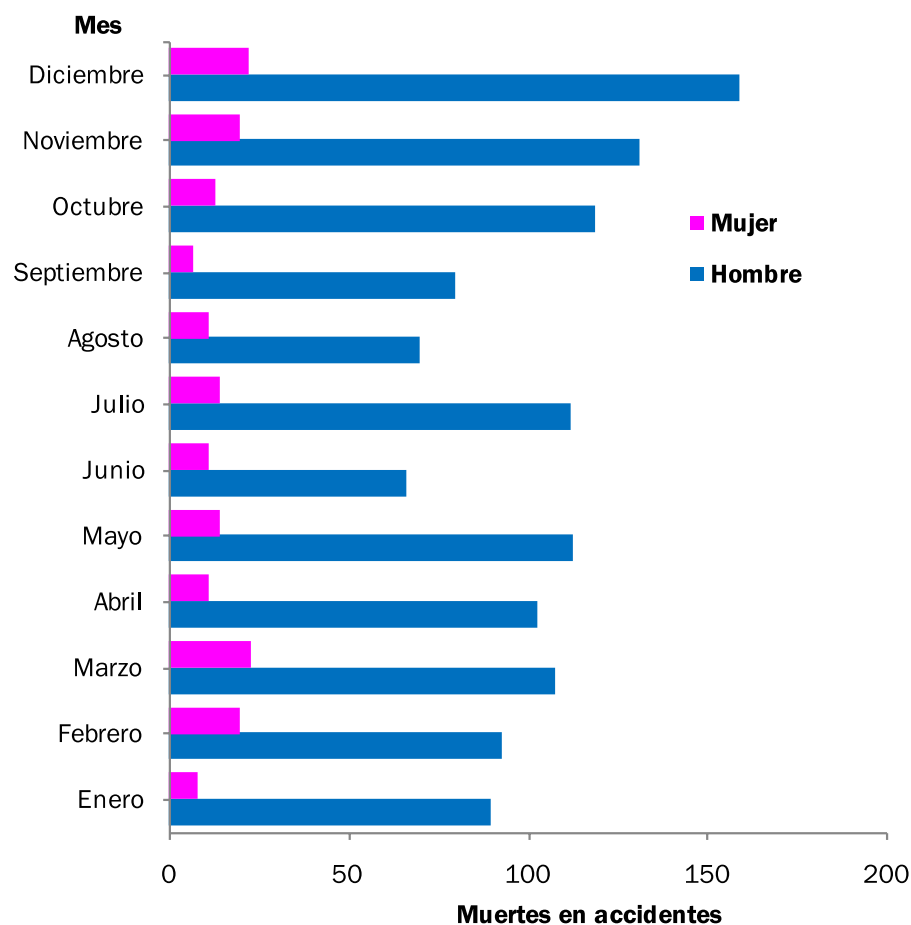
Fuente: Registros administrativos de la Dirección General de Seguridad de Tránsito y Transporte Terrestre.

Nota: Cifras preliminares.

Las cifras solo incluyen las muertes registradas en el lugar del accidente.

Gráfico 2.15

REPÚBLICA DOMINICANA: Muertes registradas en accidentes de tránsito terrestre por sexo, según mes, 2018.



Cuadro 2.16

REPÚBLICA DOMINICANA: Muertes registradas en accidentes de tránsito terrestre por sexo, según grupos de edad, 2018.

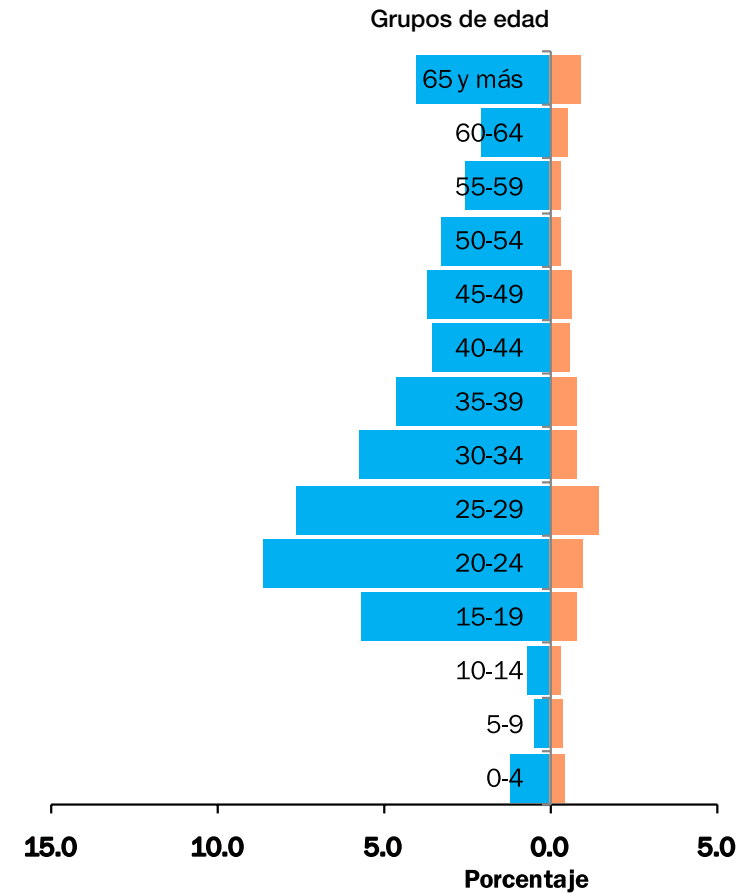
Grupos de edad	Total	Sexo	
		Hombre	Mujer
Total	1,418	1,244	174
0-4	23	17	6
5-9	12	7	5
10-14	14	10	4
15-19	92	81	11
20-24	136	122	14
25-29	128	108	20
30-34	93	82	11
35-39	77	66	11
40-44	58	50	8
45-49	61	52	9
50-54	51	47	4
55-59	40	36	4
60-64	37	30	7
65 y más	70	57	13
Sin información	526	479	47

Fuente: Registros administrativos de la Dirección General de Seguridad de Tránsito y Transporte Terrestre.

Nota: Las cifras solo incluyen las muertes registradas en el lugar del accidente. Cifras preliminares.

Gráfico 2.16

REPÚBLICA DOMINICANA: Composición porcentual de las muertes registradas en accidentes de tránsito terrestre por sexo y grupos de edad, 2018.



Cuadro 2.17

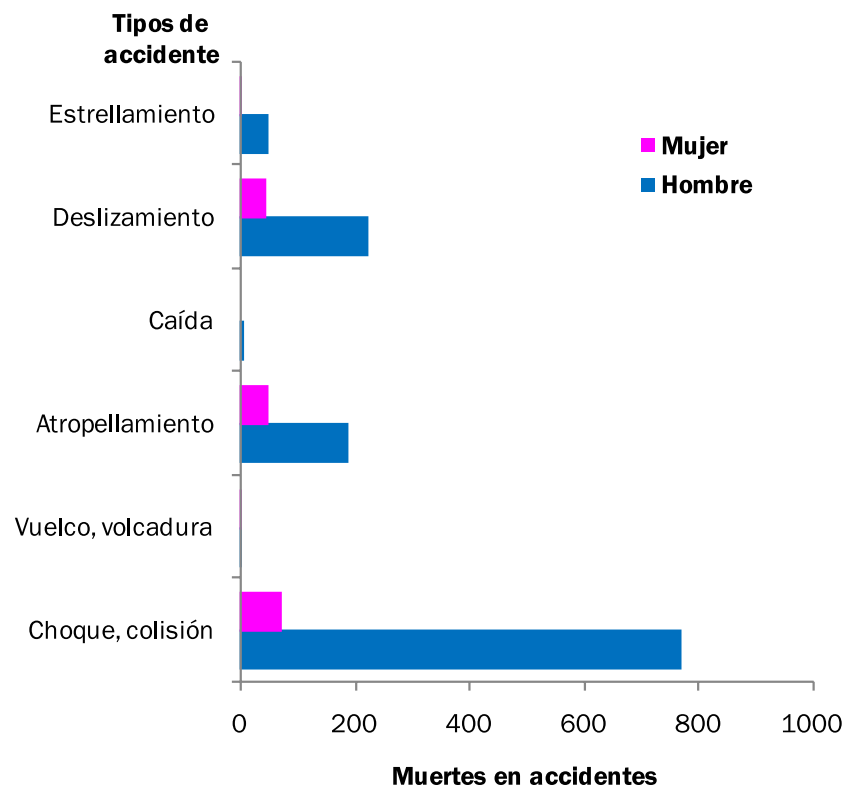
REPÚBLICA DOMINICANA: Muertes registradas en accidentes de tránsito terrestre por sexo, según tipos de accidente, 2018.

Tipos de accidente	Total	Sexo	
		Hombre	Mujer
Total	1,418	1,244	174
Choque, colisión	845	773	72
Vuelco, volcadura	4	3	1
Atropellamiento	239	188	51
Caída	6	6	0
Deslizamiento	272	225	47
Estrellamiento	52	49	3

Fuente: Registros administrativos de la Dirección General de Seguridad de Tránsito y Transporte Terrestre
 Nota: Cifras preliminares.
 Las cifras solo incluyen las muertes registradas en el lugar del accidente.

Gráfico 2.17

REPÚBLICA DOMINICANA: Muertes registradas en accidentes de tránsito terrestre por sexo, según tipos de accidente, 2018



Cuadro 2.18

REPÚBLICA DOMINICANA: Muertes registradas en accidentes de tránsito por tipos de accidente, según provincia, 2018.

Provincia	Total	Tipos de accidente					
		Choque o colisión	Vuelco o volcadura	Atropellamiento	Caída	Deslizamiento	Estrellamiento
Total	1,418	845	4	239	6	272	52
Distrito Nacional	83	57	0	15	1	8	2
Azua	51	33	0	7	0	9	2
Baoruco	13	6	0	1	0	5	1
Barahona	15	9	0	4	0	2	0
Dajabón	4	1	0	0	0	2	1
Duarte	44	28	0	7	0	9	0
Elías Piña	7	2	0	3	0	2	0
El Seibo	31	17	0	3	2	8	1
Españat	34	21	0	6	0	7	0
Independencia	5	1	0	2	0	2	0
La Altagracia	83	60	2	8	0	13	0
La Romana	2	2	0	0	0	0	0
La Vega	97	63	0	11	0	23	0
María Trinidad Sánchez	31	20	0	6	0	4	1
Monte Cristi	27	14	1	9	0	3	0
Pedernales	2	0	0	0	0	2	0
Peravia	51	30	0	7	0	14	0
Puerto Plata	39	23	0	4	0	10	2
Hermanas Mirabal	14	7	0	3	1	3	0
Samaná	26	13	0	7	0	6	0
San Cristóbal	144	83	0	29	1	24	7
San Juan	75	41	0	12	1	16	5
San Pedro de Macorís	29	9	0	6	0	11	3
Sánchez Ramírez	10	5	0	0	0	5	0
Santiago	154	99	0	21	0	27	7
Santiago Rodríguez	7	2	0	1	0	4	0
Valverde	38	24	0	6	0	6	2
Monseñor Nouel	53	27	0	8	0	15	3
Monte Plata	37	20	0	7	0	10	0
Hato Mayor	10	8	0	1	0	1	0
San José de Ocoa	10	6	0	1	0	2	1
Santo Domingo	192	114	1	44	0	19	14

Fuente: Registros administrativos de la Dirección General de Seguridad de Tránsito y Transporte Terrestre

Nota: Cifras preliminares.

Las cifras solo incluyen las muertes registradas en el lugar del accidente.

Cuadro 2.19

REPÚBLICA DOMINICANA: Muertes registradas en accidentes de tránsito terrestre por sexo, según provincia, 2018.

Provincia	Total	Sexo	
		Hombre	Mujer
Total	1,418	1,244	174
Distrito Nacional	83	81	2
Azua	51	43	8
Baoruco	13	11	2
Barahona	15	14	1
Dajabón	4	4	0
Duarte	44	39	5
Elías Piña	7	6	1
El Seibo	31	29	2
Españlat	34	28	6
Independencia	5	4	1
La Altagracia	83	72	11
La Romana	2	2	0
La Vega	97	85	12
María Trinidad. Sánchez	31	24	7
Monte Cristi	27	20	7
Pedernales	2	1	1
Peravia	51	47	4
Puerto Plata	39	31	8
Hermanas Mirabal	14	12	2
Samaná	26	24	2
San Cristóbal	144	129	15
San Juan	75	67	8
San Pedro de Macorís	29	21	8
Sánchez Ramírez	10	10	0
Santiago	154	134	20
Santiago Rodríguez	7	5	2
Valverde	38	34	4
Monseñor Nouel	53	38	15
Monte Plata	37	34	3
Hato Mayor	10	10	0
San José de Ocoa	10	10	0
Santo Domingo	192	175	17

Fuente: Registros administrativos de la Dirección General de Seguridad de Tránsito y Transporte Terrestre.

Nota: Cifras preliminares.

Las cifras solo incluyen las muertes registradas en el lugar del accidente.

Cuadro 2.20

REPÚBLICA DOMINICANA: Muertes registradas en accidentes de tránsito terrestre por sexo, según región, 2018.

Región	Total	Sexo	
		Hombre	Mujer
Total	1,418	1,244	174
Cibao Norte	227	193	34
Cibao Sur	160	133	27
Cibao Nordeste	115	99	16
Cibao Noroeste	76	63	13
Valdesia	256	229	27
Enriquillo	35	30	5
El Valle	82	73	9
Yuma	116	103	13
Higüamo	76	65	11
Ozama o Metropolitana	275	256	19

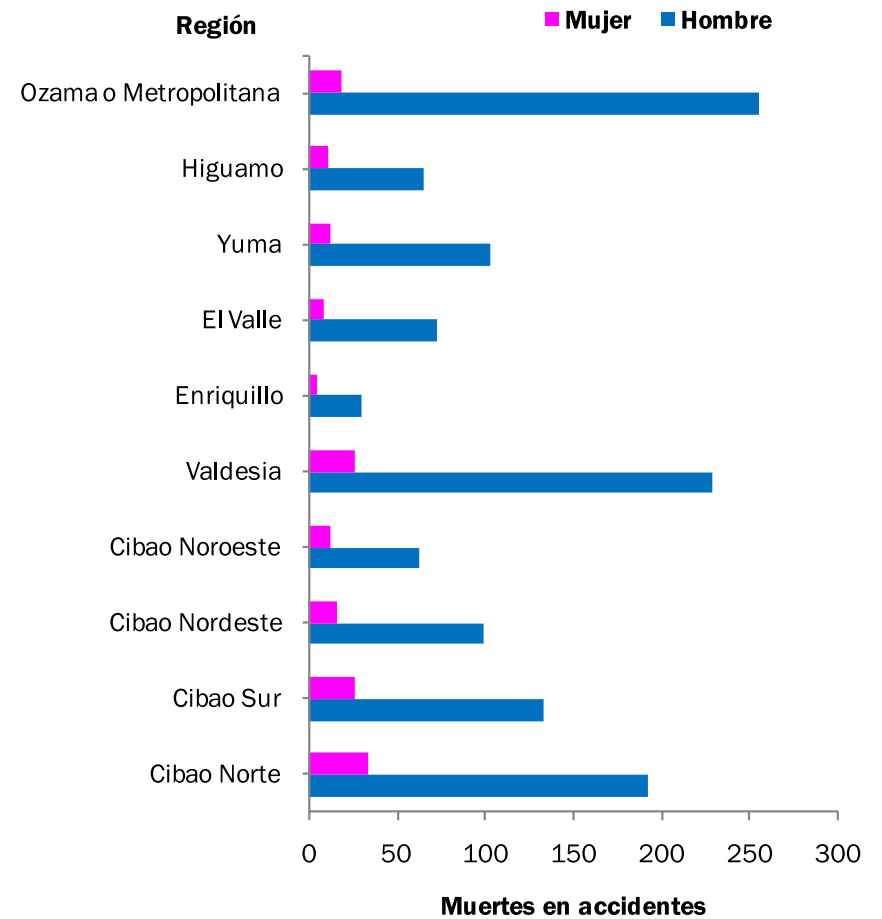
Fuente: Registros administrativos de la Dirección General de Seguridad de Tránsito y Transporte Terrestre.

Nota: Cifras preliminares.

Las cifras solo incluyen las muertes registradas en el lugar del accidente.

Gráfico 2.20

REPÚBLICA DOMINICANA: Muertes registradas en accidentes de tránsito terrestre por sexo, según región, 2018.



Cuadro 2.21

REPÚBLICA DOMINICANA: Muertes registradas en accidentes de tránsito terrestre por sexo, según país de nacionalidad, 2018.

País de nacionalidad	Total	Sexo	
		Hombre	Mujer
Total	1,418	1,244	174
Austria	1	0	1
Bélgica	1	1	0
Canadá	1	1	0
República Dominicana	1,322	1,161	161
Alemania	2	2	0
Haití	81	70	11
Italia	1	1	0
México	1	1	0
Rusia	1	1	0
España	1	1	0
Venezuela (República Bolivariana)	3	3	0
Sin información	3	2	1

Fuente: Registros administrativos de la Dirección General de Seguridad de Tránsito y Transporte Terrestre.

Nota: Las cifras sólo incluyen las muertes registradas en el lugar del accidente.

Cifras preliminares.

Cuadro 2.22

REPÚBLICA DOMINICANA: Choques registrados por medio de transporte en que viajaba la víctima, según vehículo con el que chocó, 2018.

Vehículo con el que chocó	Total de choques	Medio de transporte en que viajaba la víctima								
		Automóvil (carro)	Motocicleta, ciclomotor (passola)	Camioneta	Camión	Autobús	Minibús, miniván	Yipeta, yip	Animal	Sin información
Total	752	26	685	5	10	3	2	8	2	11
Automóvil (carro)	107	6	98	2	1	0	0	0	0	0
Motocicleta, ciclomotor (passola)	153	1	152	0	0	0	0	0	0	0
Camioneta	45	1	43	1	0	0	0	0	0	0
Camión	152	9	122	1	8	0	1	6	2	3
Autobús	11	1	8	0	0	1	0	1	0	0
Minibús, miniván	27	3	24	0	0	0	0	0	0	0
Patana	2	0	1	0	0	1	0	0	0	0
Yipeta, yip	96	5	87	1	1	1	0	1	0	0
Furgoneta	1	0	1	0	0	0	0	0	0	0
Animal	11	0	11	0	0	0	0	0	0	0
Sin información	147	0	138	0	0	0	1	0	0	8

Fuente: Registros administrativos de la Dirección General de Seguridad de Tránsito y Transporte Terrestre.
Nota: Cifras preliminares.

Cuadro 2.23

REPÚBLICA DOMINICANA: Distribución absoluta y porcentual de los choques registrados que causaron muertes, según vehículos involucrados, 2018.

Vehículos involucrados	Total de choques	Porcentaje (%)
Total	752	100.0
Automóvil-automóvil	6	0.8
Automóvil / motocicleta - ciclomotor	99	13.2
Automóvil-camión	10	1.3
Automóvil-camioneta	3	0.4
Automóvil-autobús	1	0.1
Automóvil / Yipeta-Yip	5	0.7
Automóvil-otros	3	0.4
Motocicleta / ciclomotor - motocicleta	152	20.2
Motocicleta / ciclomotor -camioneta	43	5.7
Motocicleta / ciclomotor-camión	122	16.2
Motocicleta / ciclomotor-autobús	8	1.1
Motocicleta / Ciclomotor-minibús	24	3.2
Motocicleta / ciclomotor-patana	1	0.1
Motocicleta / ciclomotor - Yipeta-yip	87	11.6
Motocicleta / ciclomotor-animales	11	1.5
Motocicleta / ciclomotor-otros	1	0.1
Motocicleta / vehículos desconocidos	138	18.4
Camioneta-camioneta	1	0.1
Camioneta-camión	1	0.1
Camión-camión	8	1.1
Camión-Yipeta	7	0.9
Camión-otros	3	0.4
Camión- vehículos desconocidos	3	0.4
Autobús-otros	3	0.4
Minibús-desconocido	1	0.1
Yipeta / yip-otros	2	0.3
Triciclo-desconocido	1	0.1
Sin información	8	1.1

Fuente: Registros administrativos de la Dirección General de Seguridad de Tránsito y Transporte Terrestre.

Ciclomotor (passola): Motocicleta con un motor pequeño que le permite desarrollar poca velocidad.

Nota: Cifras preliminares.

S

uicidios



Cuadro 3.1

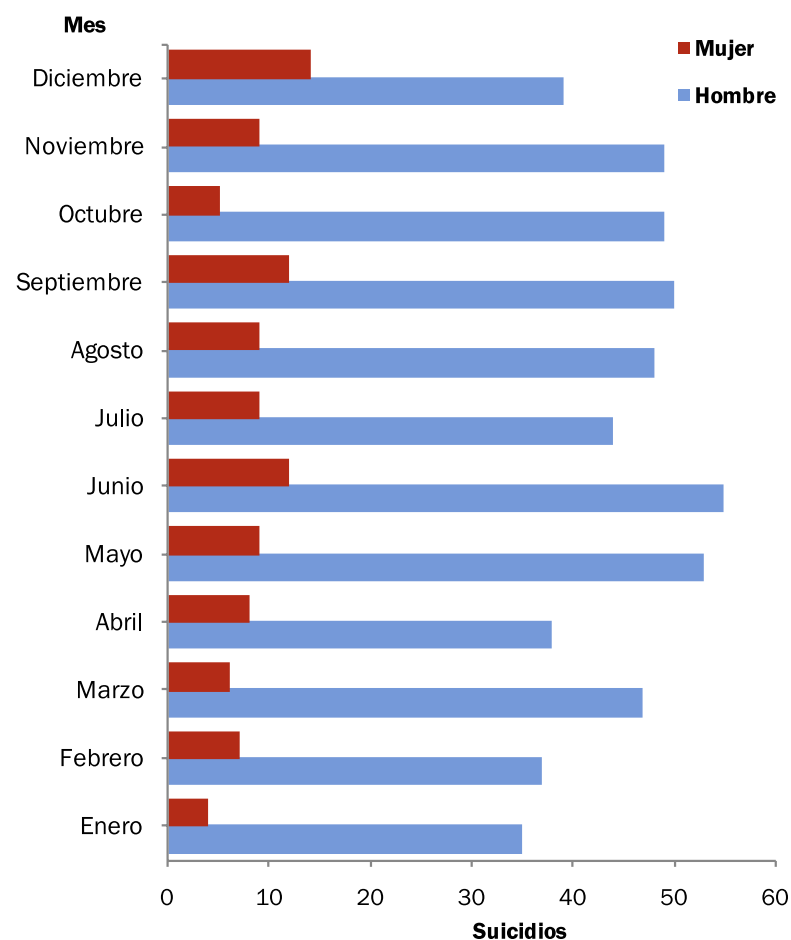
REPÚBLICA DOMINICANA: Suicidios registrados por sexo, según mes, 2018.

Mes	Total	Sexo	
		Hombre	Mujer
Total	648	544	104
Enero	39	35	4
Febrero	44	37	7
Marzo	53	47	6
Abril	46	38	8
Mayo	62	53	9
Junio	67	55	12
Julio	53	44	9
Agosto	57	48	9
Septiembre	62	50	12
Octubre	54	49	5
Noviembre	58	49	9
Diciembre	53	39	14

Fuente: Registros administrativos de la Oficina de Estadísticas y Cartografía de la Policía Nacional.
Nota: Cifras preliminares.

Gráfico 3.1

REPÚBLICA DOMINICANA: Suicidios registrados por sexo, según mes, 2018.



Cuadro 3.2

REPÚBLICA DOMINICANA: Suicidios registrados por sexo, según grupos de edad, 2018.


Grupos de edad	Total	Sexo	
		Hombre	Mujer
Total	648	544	104
6-9	3	1	2
10-14	14	7	7
15-19	38	28	10
20-24	66	49	17
25-29	66	54	12
30-34	63	54	9
35-39	60	47	13
40-44	52	46	6
45-49	53	47	6
50-54	48	45	3
55-59	36	33	3
60-64	30	24	6
65 y más	87	81	6
Sin información	32	28	4

Fuente: Registros administrativos de la Oficina de Estadísticas y Cartografía de la Policía Nacional.

Nota: Cifras preliminares.

Gráfico 3.2

REPÚBLICA DOMINICANA: Composición porcentual de los suicidios registrados por sexo y grupos de edad, 2018.



Cuadro 3.3

REPÚBLICA DOMINICANA: Suicidios registrados por sexo, según país de nacionalidad, 2018.

País de nacionalidad	Total	Sexo	
		Hombre	Mujer
Total	648	544	104
Canadá	1	1	0
República Dominicana	624	526	98
Haití	19	14	5
Serbia	1	1	0
Estados Unidos	2	2	0
Venezuela (República Bolivariana)	1	0	1

Fuente: Registros administrativos de la Oficina de Estadísticas y Cartografía de la Policía Nacional.

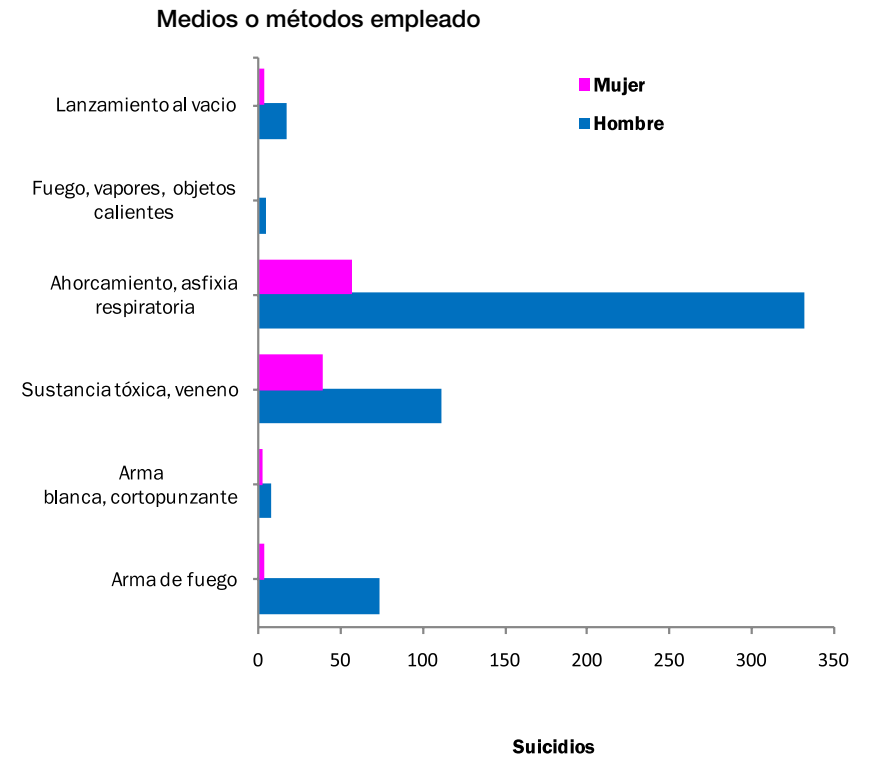
Nota: Cifras preliminares.

Cuadro 3.4
 REPÚBLICA DOMINICANA: Suicidios registrados por sexo, según medio o método empleado, 2018.

Medio o método empleado	Total	Sexo	
		Hombre	Mujer
Total	648	544	104
Arma de fuego	76	73	3
Arma blanca, cortopunzante	9	7	2
Sustancia tóxica, veneno	150	111	39
Ahorcamiento, asfixia respiratoria	389	332	57
Fuego, vapores, objetos calientes	4	4	0
Lanzamiento al vacío	20	17	3

Fuente: Registros administrativos de la Oficina de Estadísticas y Cartografía de la Policía Nacional.
 Nota: Cifras preliminares.

Gráfico 3.4
 REPÚBLICA DOMINICANA: Suicidios registrados por sexo, según medio o método empleado, 2018.



Cuadro 3.5

REPÚBLICA DOMINICANA: Suicidios registrados por sexo, según lugar de ocurrencia, 2018.

Lugar de ocurrencia	Total	Sexo	
		Hombre	Mujer
Total	648	544	104
Vía pública, parque	92	86	6
Vivienda, domicilio o residencia	194	158	36
Finca, parcela, terreno baldío, solar y afines	6	4	2
Instalaciones de negocio o empresa no comercial (sin servicio al público)	8	7	1
Centros educativos, centros de salud y otras instalaciones públicas	4	4	0
Otros	10	9	1
Sin información	334	276	58

Fuente: Registros administrativos de la Oficina de Estadísticas y Cartografía de la Policía Nacional.
Nota: Cifras preliminares.

Cuadro 3.6

REPÚBLICA DOMINICANA: Suicidios registrados por medio o método empleado, según mes, 2018.

Mes	Total	Medio o método empleado					Sin información
		Arma de fuego	Sustancia tóxica, veneno	Ahorcamiento, asfixia respiratoria	Lanzamiento al vacío	Otros	
Total	648	76	9	150	389	4	20
Enero	39	4	0	9	24	0	2
Febrero	44	7	1	10	23	0	3
Marzo	53	10	1	11	29	0	2
Abril	46	6	2	6	29	1	2
Mayo	62	2	1	22	35	0	2
Junio	67	6	1	14	45	0	1
Julio	53	6	0	7	39	0	1
Agosto	57	5	1	11	39	1	0
Septiembre	62	8	1	16	33	0	4
Octubre	54	7	0	13	32	1	1
Noviembre	58	10	0	14	32	1	1
Diciembre	53	5	1	17	29	0	1

Fuente: Registros administrativos de la Oficina de Estadísticas y Cartografía de la Policía Nacional.

Nota: Cifras preliminares.

Cuadro 3.7

REPÚBLICA DOMINICANA: Suicidios registrados por día de la semana, según rangos de hora de ocurrencia, 2018

Rangos de hora	Total	Día de la semana						
		Lunes	Martes	Miércoles	Jueves	Viernes	Sábado	Domingo
Total	648	90	89	93	102	74	98	102
00:01-02:00	33	3	4	5	7	2	6	6
02:01-04:00	55	10	4	8	14	5	8	6
04:01-06:00	69	5	9	15	14	4	8	14
06:01-08:00	86	13	15	13	7	8	14	16
08:01-10:00	118	11	21	20	21	11	18	16
10:01-12:00	86	12	7	13	14	13	13	14
12:01-14:00	47	10	6	6	7	8	5	5
14:01-16:00	40	4	7	4	3	6	9	7
16:01-18:00	39	9	2	3	5	6	8	6
18:01-20:00	43	10	7	3	5	7	5	6
20:01-22:00	18	2	5	2	3	3	2	1
22:01-24:00	13	0	2	1	2	1	2	5
Sin información	1	1	0	0	0	0	0	0

Fuente: Registros administrativos de la Oficina de Estadísticas y Cartografía de la Policía Nacional.

Nota: Cifras preliminares.

Cuadro 3.8
REPÚBLICA DOMINICANA: Suicidios registrados por sexo, según provincia, 2018.

Provincia	Total	Sexo	
		Hombre	Mujer
Total	648	544	104
Distrito Nacional	65	58	7
Azua	17	15	2
Baoruco	14	13	1
Barahona	7	5	2
Dajabón	4	3	1
Duarte	27	21	6
Elías Piña	3	2	1
El Seibo	8	7	1
Espailat	14	13	1
Independencia	3	3	0
La Altagracia	27	24	3
La Romana	13	12	1
La Vega	39	34	5
María Trinidad. Sánchez	1	1	0
Monte Cristi	7	7	0
Pedernales	1	1	0
Peravia	17	16	1
Puerto Plata	31	26	5
Hermanas Mirabal	9	9	0
Samaná	7	5	2
San Cristóbal	32	27	5
San Juan	25	17	8
San Pedro de Macorís	14	11	3
Sánchez Ramírez	13	10	3
Santiago	77	63	14
Santiago Rodríguez	4	4	0
Valverde	21	19	2
Monseñor Nouel	14	10	4
Monte Plata	15	14	1
Hato Mayor	7	7	0
San José de Ocoa	4	4	0
Santo Domingo	107	82	25
Sin información	1	1	0

Fuente: Registros administrativos de la Oficina de Estadísticas y Cartografía de la Policía Nacional.
Nota: Cifras preliminares.

Cuadro 3.9

REPÚBLICA DOMINICANA: Suicidios registrados por sexo, según región, 2018.

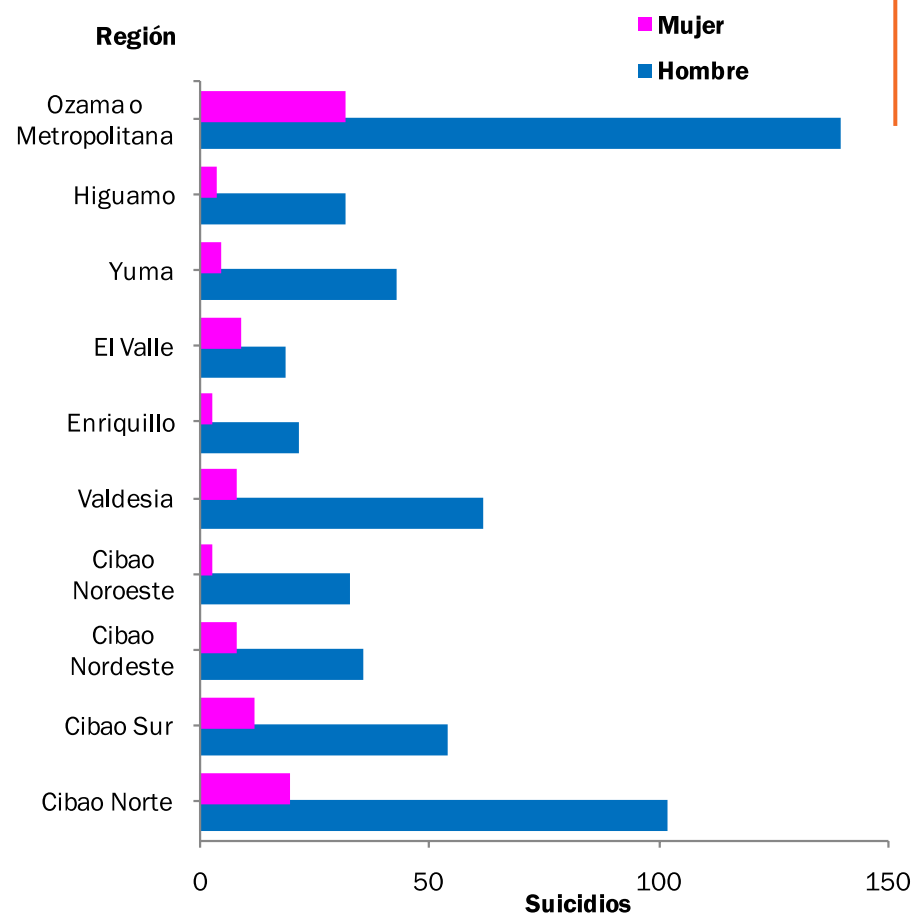
Región	Total	Sexo	
		Hombre	Mujer
Total	648	544	104
Cibao Norte	122	102	20
Cibao Sur	66	54	12
Cibao Nordeste	44	36	8
Cibao Noroeste	36	33	3
Valdesia	70	62	8
Enriquillo	25	22	3
El Valle	28	19	9
Yuma	48	43	5
Higüamo	36	32	4
Ozama o Metropolitana	172	140	32
Sin información	1	1	0

Fuente: Registros administrativos de la Oficina de Estadísticas y Cartografía de la Policía Nacional.

Nota: Cifras preliminares.

Gráfico 3.9

REPÚBLICA DOMINICANA: Suicidios registrados por sexo, según región, 2018.



Cuadro 3.10
REPÚBLICA DOMINICANA: Suicidios registrados por zona, según provincia, 2018.

Provincia	Total	Zona		
		Urbana	Rural	Sin información
Total	648	393	4	251
Distrito Nacional	65	65	0	0
Azua	17	8	1	8
Baoruco	14	9	0	5
Barahona	7	5	0	2
Dajabón	4	0	0	4
Duarte	27	16	0	11
Elías Piña	3	3	0	0
El Seibo	8	4	0	4
Españat	14	13	1	0
Independencia	3	3	0	0
La Altagracia	27	16	1	10
La Romana	13	6	0	7
La Vega	39	23	0	16
María Trinidad. Sánchez	1	1	0	0
Monte Cristi	7	4	0	3
Pedernales	1	1	0	0
Peravia	17	10	0	7
Puerto Plata	31	14	0	17
Hermanas Mirabal	9	2	0	7
Samaná	7	7	0	0
San Cristóbal	32	16	0	16
San Juan	25	12	0	13
San Pedro de Macorís	14	6	1	7
Sánchez Ramírez	13	2	0	11
Santiago	77	32	0	45
Santiago Rodríguez	4	1	0	3
Valverde	21	9	0	12
Monseñor Nouel	14	7	0	7
Monte Plata	15	7	0	8
Hato Mayor	7	2	0	5
San José de Ocoa	4	4	0	0
Santo Domingo	107	85	0	22
Sin información	1	0	0	1

Fuente: Registros administrativos de la Oficina de Estadísticas y Cartografía de la Policía Nacional.
Nota: Cifras preliminares.

Cuadro 3.11
 REPÚBLICA DOMINICANA: Suicidios registrados por lugar de ocurrencia, según provincia, 2018.

Provincia	Total	Lugar de ocurrencia						
		Vía pública, parque	Vivienda, domicilio o residencia	Finca, parcela, terreno baldío, solar y afines	Instalaciones de negocio o empresa no comercial (sin servicio al público)	Centros educativos, centros de salud y otras instalaciones públicas	Otros	Sin información
Total	648	92	194	6	8	4	10	334
Duarte	66	7	21	0	3	0	3	32
Azua	17	2	6	1	0	0	0	8
Baoruco	14	2	6	0	0	1	0	5
Barahona	7	1	3	0	0	1	0	2
Dajabón	4	0	0	0	0	0	0	4
Duarte	26	6	8	0	1	0	0	11
Elías Piña	3	2	1	0	0	0	0	0
El Seibo	8	2	2	0	0	0	0	4
Españat	14	2	6	1	0	0	0	5
Independencia	3	1	0	0	0	0	0	2
La Altagracia	27	8	7	1	1	0	0	10
La Romana	12	1	4	0	0	0	0	7
La Vega	39	3	14	0	0	0	0	22
María Trinidad Sánchez	1	1	0	0	0	0	0	0
Monte Cristi	7	1	1	0	0	0	0	5
Pedernales	1	0	0	0	0	0	0	1
Peravia	17	4	5	0	0	0	1	7
Puerto Plata	31	2	12	0	0	0	0	17

Cuadro 3.11 continuación...

Provincia	Lugar de ocurrencia							
	Total	Vía pública, parque	Vivienda, domicilio o residencia	Finca, parcela, terreno baldío, solar y afines	Instalaciones de negocio o empresa no comercial (sin servicio al público)	Centros educativos, centros de salud y otras instalaciones públicas	Otros	Sin información
Hermanas Mirabal	9	1	1	0	0	0	0	7
Samaná	7	3	4	0	0	0	0	0
San Cristóbal	32	4	10	1	2	0	0	15
San Juan	25	7	5	0	0	0	0	13
San Pedro de Macorís	14	1	5	1	0	0	0	7
Sánchez Ramírez	13	0	2	0	0	0	0	11
Santiago	78	11	17	0	0	1	4	45
Santiago Rodríguez	4	0	1	0	0	0	0	3
Valverde	21	6	3	0	0	0	0	12
Monseñor Nouel	14	2	5	0	0	0	0	7
Monte Plata	15	3	3	1	0	0	0	8
Hato Mayor	7	1	1	0	0	0	0	5
San José de Ocoa	4	1	1	0	0	0	0	2
Santo Domingo	107	7	40	0	1	1	2	56
Sin información	1	0	0	0	0	0	0	1

Fuente: Registros administrativos de la Oficina de Estadísticas y Cartografía de la Policía Nacional.

Nota: Cifras preliminares.

Cuadro 3.12
REPÚBLICA DOMINICANA: Suicidios registrados por medio o método empleado, según provincia, 2018.

Provincia	Total	Medio o método empleado					
		Arma de fuego	Arma blanca, cortopunzante	Sustancia tóxica, veneno	Ahorcamiento, asfixia respiratoria	Fuego, vapores, objetos calientes	Lanzamiento al vacío
Total	648	76	9	150	389	4	20
Distrito Nacional	65	12	1	3	38	0	11
Azua	17	1	0	8	8	0	0
Baoruco	14	3	0	7	4	0	0
Barahona	7	1	1	2	3	0	0
Dajabón	4	0	0	2	2	0	0
Duarte	27	3	0	11	13	0	0
Elías Piña	3	1	0	1	1	0	0
El Seibo	8	0	0	2	6	0	0
Españat	14	1	0	3	10	0	0
Independencia	3	1	0	2	0	0	0
La Altagracia	27	1	0	11	15	0	0
La Romana	13	2	0	2	8	1	0
La Vega	39	2	2	10	24	1	0
María Trinidad Sánchez	1	0	0	0	1	0	0
Monte Cristi	7	1	0	1	5	0	0
Pedernales	1	0	0	0	1	0	0
Peravia	17	0	0	4	13	0	0
Puerto Plata	31	7	0	6	18	0	0
Hermanas Mirabal	9	0	0	0	9	0	0
Samaná	7	0	0	2	4	0	1
San Cristóbal	32	4	1	5	21	1	0
San Juan	25	3	0	14	7	0	1
San Pedro de Macorís	14	3	0	3	8	0	0
Sánchez Ramírez	13	2	0	1	10	0	0
Santiago	77	11	1	12	50	0	3
Santiago Rodríguez	4	0	0	2	2	0	0
Valverde	21	2	0	2	16	1	0
Monseñor Nouel	14	0	0	6	8	0	0
Monte Plata	15	2	0	4	9	0	0
Hato Mayor	7	0	0	1	6	0	0
San José de Ocoa	4	0	0	1	3	0	0
Santo Domingo	107	13	3	21	66	0	4
Sin información	1	0	0	1	0	0	0

Fuente: Registros administrativos de la Oficina de Estadísticas y Cartografía de la Policía Nacional.
Nota: Cifras preliminares.

H

OMICIDIOS

Cuadro 4.1

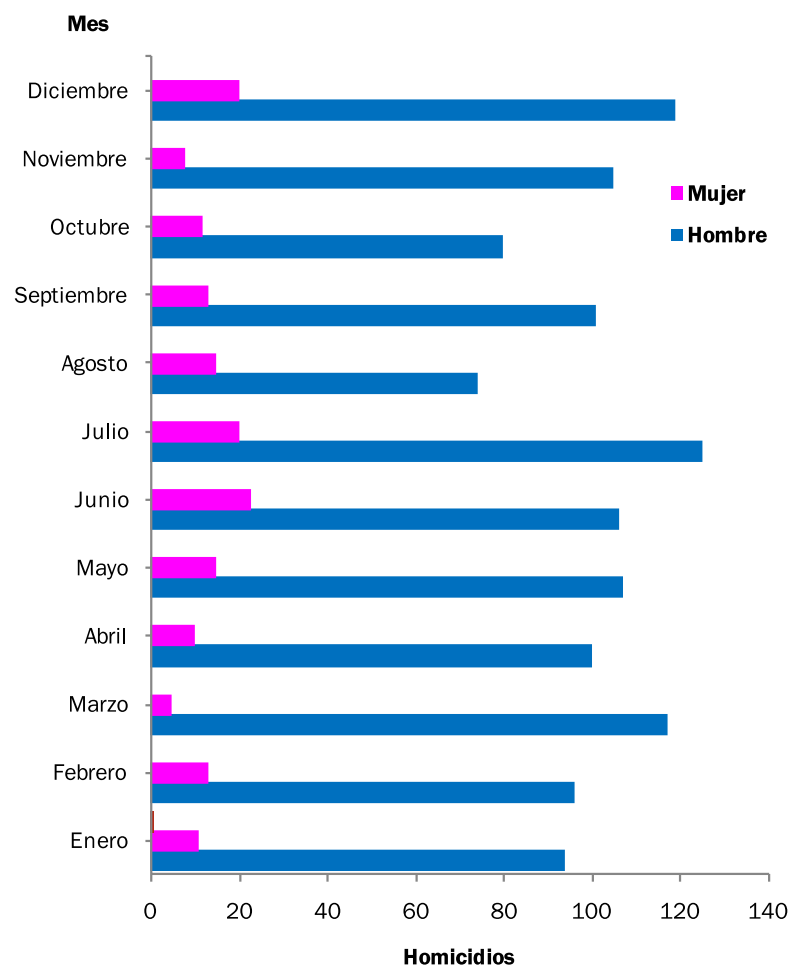
REPÚBLICA DOMINICANA: Homicidios registrados por sexo, según mes, 2018.

Mes	Total	Sexo	
		Hombre	Mujer
Total	1,389	1,224	165
Enero	105	94	11
Febrero	109	96	13
Marzo	122	117	5
Abril	110	100	10
Mayo	122	107	15
Junio	129	106	23
Julio	145	125	20
Agosto	89	74	15
Septiembre	114	101	13
Octubre	92	80	12
Noviembre	113	105	8
Diciembre	139	119	20

Fuente: Registros administrativos de la Oficina de Estadísticas y Cartografía de la Policía Nacional.
Nota: Cifras preliminares.

Gráfico 4.1

REPÚBLICA DOMINICANA: Homicidios registrados por sexo, según mes, 2018



Cuadro 4.2

REPÚBLICA DOMINICANA: Homicidios registrados por día de la semana, según lugar o sitio de ocurrencia, 2018.

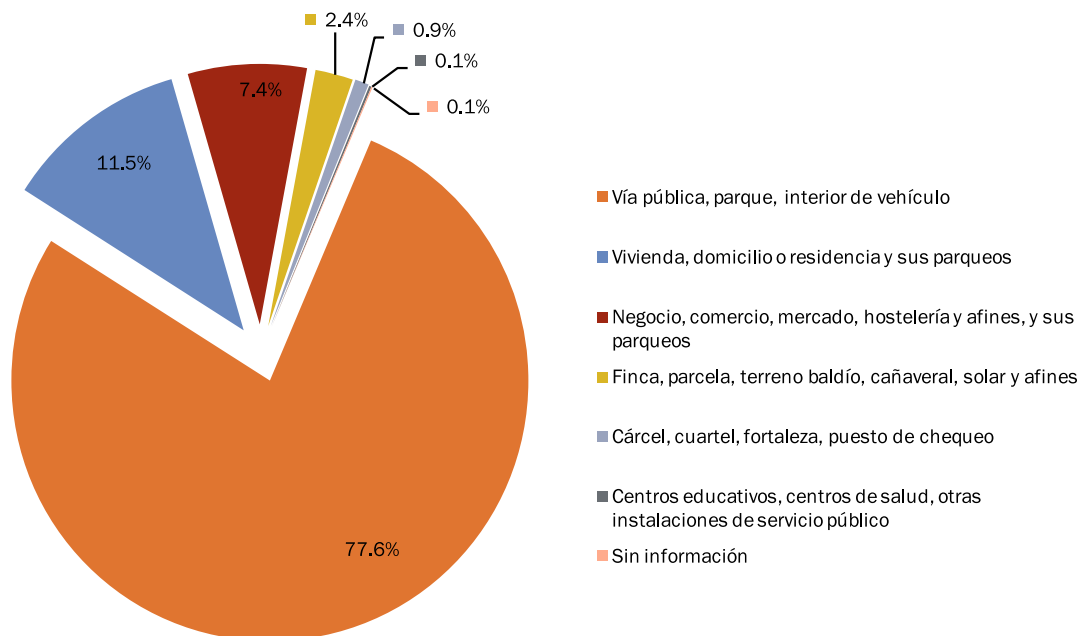
Lugar o sitio de ocurrencia	Total	Día de la semana						
		Lunes	Martes	Miércoles	Jueves	Viernes	Sábado	Domingo
Total	1,389	219	179	159	144	178	203	307
Vía pública, parque, interior de vehículo	1,078	175	139	130	123	133	160	218
Vivienda, domicilio o residencia y sus parqueos	160	25	19	16	12	20	23	45
Negocio, comercio, mercado, hostelería y afines, y sus parqueos	103	14	13	7	4	18	14	33
Finca, parcela, terreno baldío, cañaveral, solar y afines	33	4	6	6	3	4	4	6
Cárcel, cuartel, fortaleza, puesto de chequeo	12	1	2	0	2	3	2	2
Centros educativos, centros de salud, otras instalaciones de servicio público	2	0	0	0	0	0	0	2
Sin información	1	0	0	0	0	0	0	1

Fuente: Registros administrativos de la Oficina de Estadísticas y Cartografía de la Policía Nacional.

Nota: Cifras preliminares.

Gráfico 4.2

REPÚBLICA DOMINICANA: Distribución porcentual de los homicidios registrados, según lugar de ocurrencia, 2018.



Cuadro 4.3

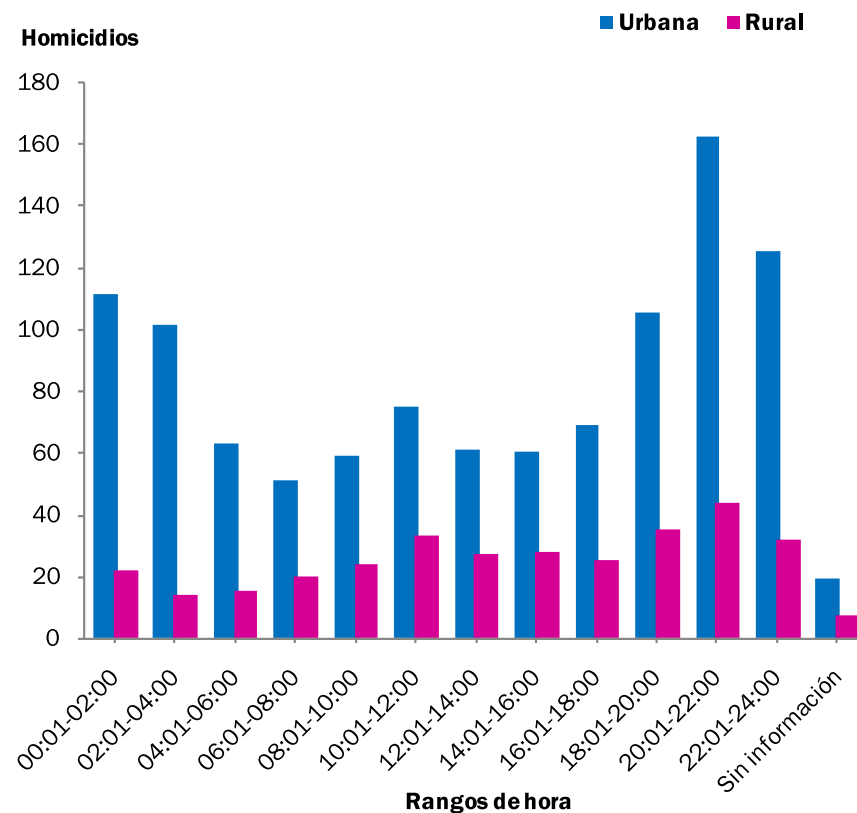
REPÚBLICA DOMINICANA: Homicidios registrados por zona, según rangos de hora, 2018.

Rangos de hora	Total	Zona		
		Urbana	Rural	Sin información
Total	1,389	1,061	326	2
00:01-02:00	133	111	22	0
02:01-04:00	115	101	14	0
04:01-06:00	79	63	15	1
06:01-08:00	71	51	20	0
08:01-10:00	83	59	24	0
10:01-12:00	108	75	33	0
12:01-14:00	88	61	27	0
14:01-16:00	88	60	28	0
16:01-18:00	94	69	25	0
18:01-20:00	140	105	35	0
20:01-22:00	206	162	44	0
22:01-24:00	158	125	32	1
Sin información	26	19	7	0

Fuente: Registros administrativos de la Oficina de Estadísticas y Cartografía de la Policía Nacional.
Nota: Cifras preliminares.

Gráfico 4.3

REPÚBLICA DOMINICANA: Homicidios registrados por zona, según rangos de hora, 2018



Cuadro 4.4

REPÚBLICA DOMINICANA: Homicidios registrados por sexo, según grupos de edad, 2018.

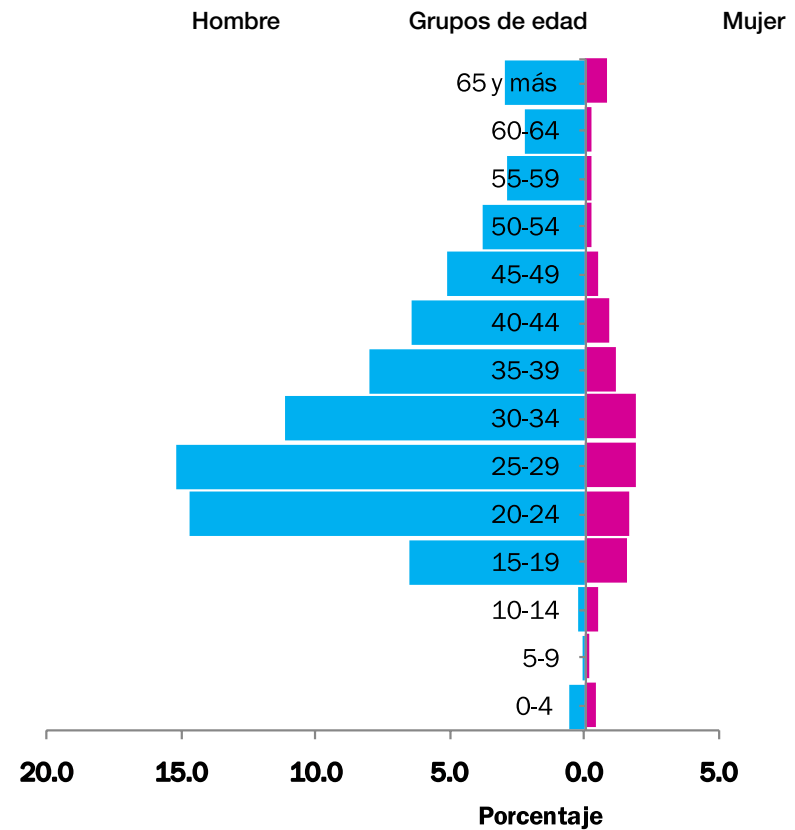
Grupos de edad	Total	Sexo	
		Hombre	Mujer
Total	1,389	1,224	165
0-4	14	9	5
5-9	4	2	2
10-14	10	4	6
15-19	112	91	21
20-24	226	204	22
25-29	237	211	26
30-34	181	155	26
35-39	128	112	16
40-44	102	90	12
45-49	77	71	6
50-54	56	53	3
55-59	44	41	3
60-64	34	31	3
65 y más	53	42	11
Sin información	111	108	3

Fuente: Registros administrativos de la Oficina de Estadísticas y Cartografía de la Policía Nacional.

Nota: Cifras preliminares.

Gráfico 4.4

REPÚBLICA DOMINICANA: Composición porcentual de homicidios registrados por sexo y grupos de edad, 2018.



Cuadro 4.5

REPÚBLICA DOMINICANA: Homicidios registrados por sexo, según país nacionalidad, 2018.

País de nacionalidad	Total	Sexo	
		Hombre	Mujer
Total	1,389	1,224	165
Cuba	1	1	0
República Dominicana	1,208	1,064	144
Francia	1	1	0
Haití	168	150	18
Jamaica	1	1	0
Perú	1	1	0
Puerto Rico	1	1	0
Rumania	1	0	1
Turquía	1	1	0
Reino Unido	1	1	0
Estados Unidos	2	1	1
Venezuela (República Bolivariana)	3	2	1

Fuente: Registros administrativos de la Oficina de Estadísticas y Cartografía de la Policía Nacional.
Nota: Cifras preliminares.

Cuadro 4.6

REPÚBLICA DOMINICANA: Homicidios registrados por sexo, según medio o método empleado, 2018.

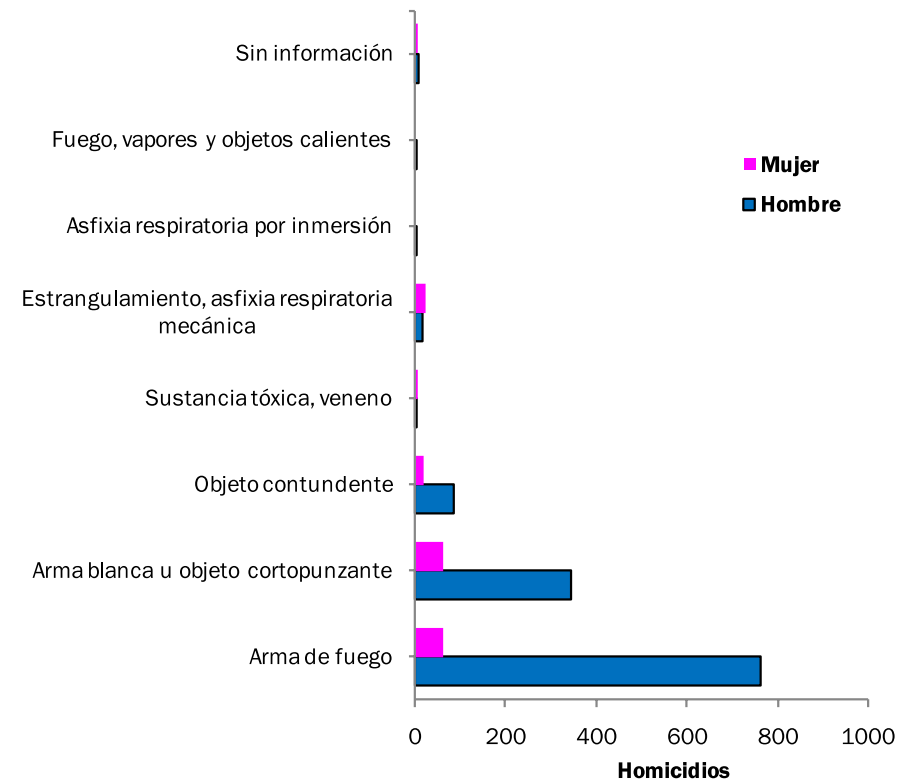
Medio o método empleado	Total	Sexo	
		Hombre	Mujer
Total	1,389	1,224	165
Arma de fuego	824	762	62
Arma blanca u objeto cortopunzante	403	344	59
Objeto contundente	103	87	16
Sustancia tóxica, veneno	4	3	1
Estrangulamiento, asfixia respiratoria mecánica	40	17	23
Asfixia respiratoria por inmersión	1	1	0
Fuego, vapores y objetos calientes	3	3	0
Sin información	11	7	4

Fuente: Registros administrativos de la Oficina de Estadísticas y Cartografía de la Policía Nacional.

Nota: Cifras preliminares.

Gráfico 4.6

REPÚBLICA DOMINICANA: Homicidios registrados por sexo, según medio o método empleado, 2018.



Cuadro 4.7

REPÚBLICA DOMINICANA: Homicidios registrados por sexo, según escenario o móvil detallado del hecho, 2018.

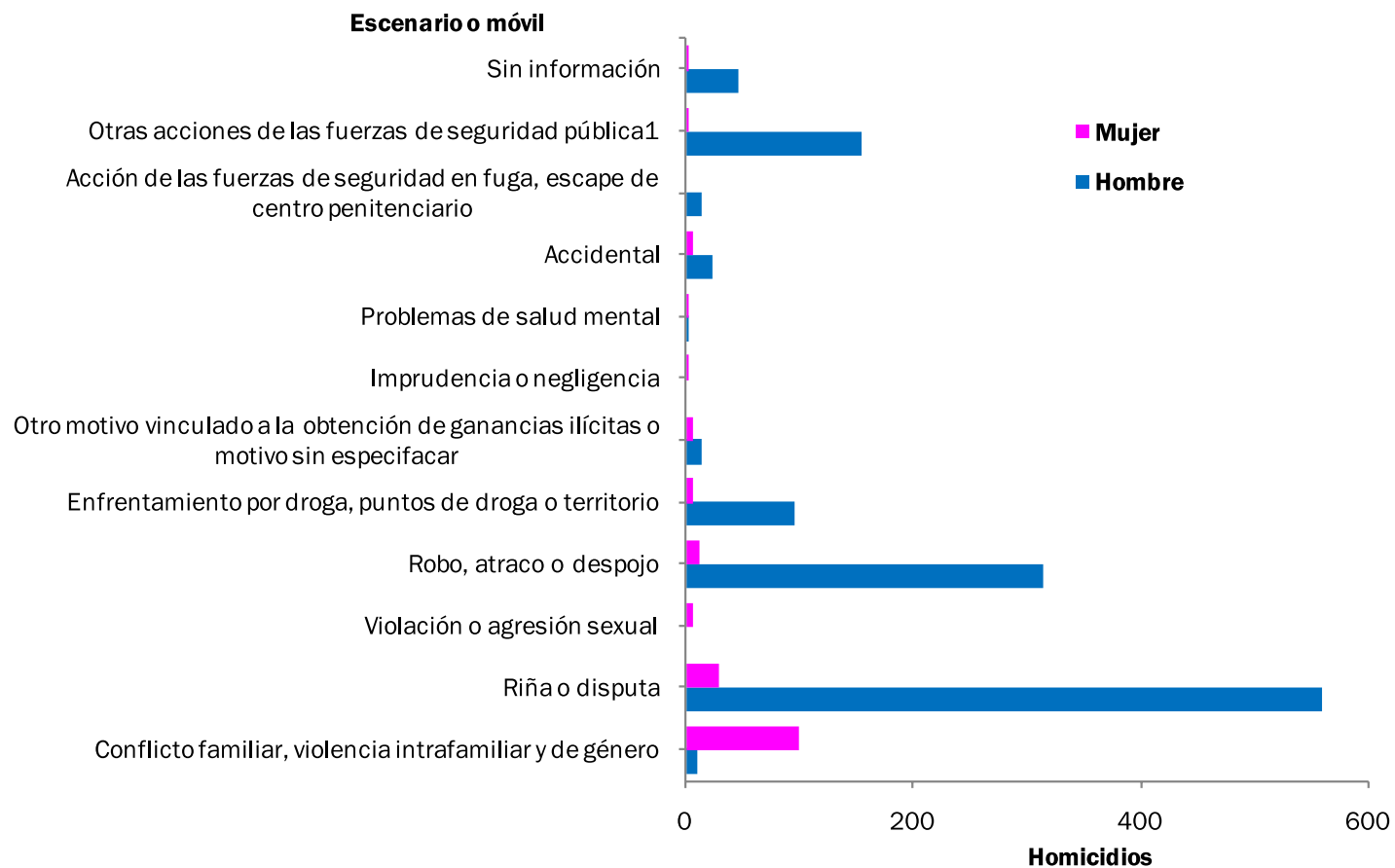
Escenario o móvil	Total	Sexo	
		Hombre	Mujer
Total	1,389	1,224	165
Conflicto familiar, violencia intrafamiliar y de género	108	10	98
Riña o disputa	587	559	28
Violación o agresión sexual	5	0	5
Robo, atraco o despojo	325	313	12
Enfrentamiento por droga, puntos de droga o territorio	99	94	5
Otro motivo vinculado a la obtención de ganancias ilícitas o motivo sin especificar	18	13	5
Imprudencia o negligencia	1	0	1
Problemas de salud mental	3	1	2
Accidental	28	23	5
Acción de las fuerzas de seguridad en fuga, escape de centro penitenciario	13	13	0
Otras acciones de las fuerzas de seguridad pública ¹	155	153	2
Sin información	47	45	2

Fuente: Registros administrativos de la Oficina de Estadísticas y Cartografía de la Policía Nacional

Nota: Cifras preliminares.

¹: Incluye muertes de presuntos delincuentes y de agentes de la seguridad pública.

Gráfico 4.7
REPÚBLICA DOMINICANA: Homicidios registrados por sexo, según escenario o móvil detallado, 2018.



Cuadro 4.8

REPÚBLICA DOMINICANA: Homicidios registrados por sexo, según escenario o móvil general, 2018.

Escenario o móvil general	Total	Sexo	
		Hombre	Mujer
Total	1,389	1,224	165
Violencia social o política	704	573	131
Ganancia ilícita	442	420	22
Imprudencia o negligencia	1	0	1
Móvil no homicida	31	24	7
Acción de las fuerzas de seguridad ¹	164	162	2
Sin información	47	45	2

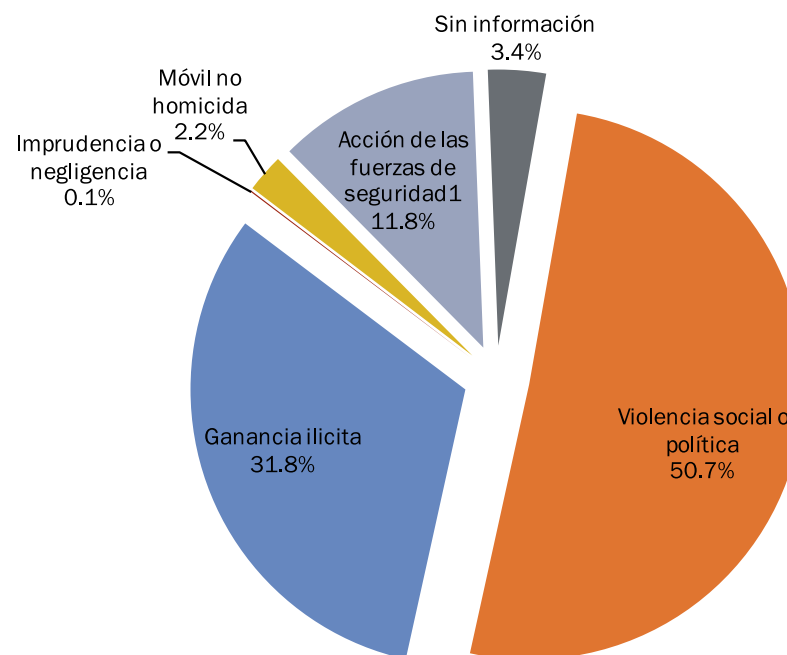
Fuente: Registros administrativos de la Oficina de Estadísticas y Cartografía de la Policía Nacional.

Nota: Cifras preliminares.

¹: incluye muertes de presuntos delincuentes y de agentes de la seguridad pública

Gráfico 4.8

REPÚBLICA DOMINICANA: Distribución porcentual de los homicidios registrados, según escenario o móvil general, 2018.



Cuadro 4.9

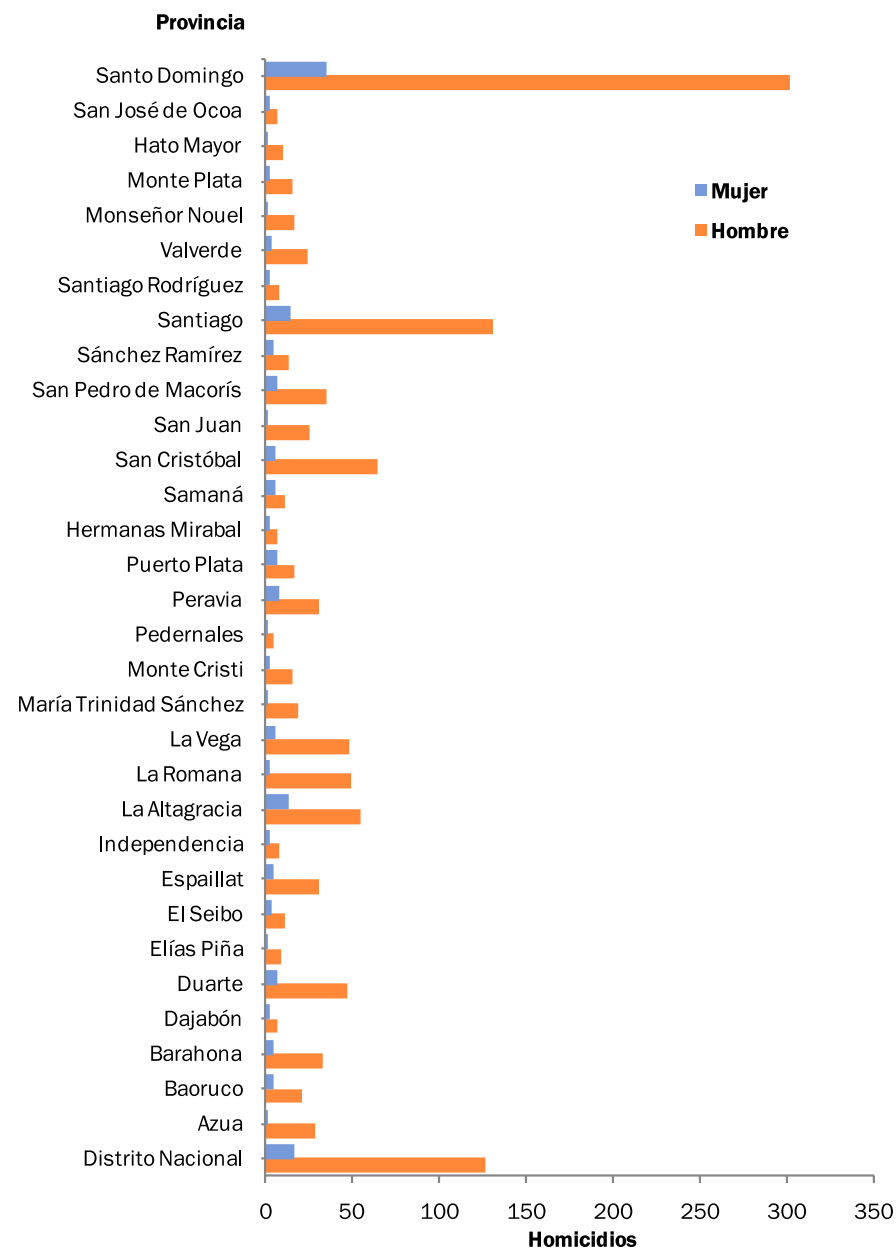
REPÚBLICA DOMINICANA: Homicidios registrados por sexo, según provincia, 2018.

Provincia	Total	Sexo	
		Hombre	Mujer
Total	1,389	1,224	165
Distrito Nacional	143	127	16
Azua	29	28	1
Baoruco	25	21	4
Barahona	37	33	4
Dajabón	9	7	2
Duarte	53	47	6
Elías Piña	10	9	1
El Seibo	14	11	3
Españillat	34	30	4
Independencia	10	8	2
La Altagracia	68	55	13
La Romana	51	49	2
La Vega	53	48	5
María Trinidad Sánchez	19	18	1
Monte Cristi	17	15	2
Pedernales	5	4	1
Peravia	39	31	8
Puerto Plata	23	16	7
Hermanas Mirabal	9	7	2
Samaná	16	11	5
San Cristóbal	69	64	5
San Juan	26	25	1
San Pedro de Macorís	41	35	6
Sánchez Ramírez	17	13	4
Santiago	145	131	14
Santiago Rodríguez	10	8	2
Valverde	27	24	3
Monseñor Nouel	17	16	1
Monte Plata	17	15	2
Hato Mayor	11	10	1
San José de Ocoa	8	6	2
Santo Domingo	337	302	35

Fuente: Registros administrativos de la Oficina de Estadísticas y Cartografía de la Policía Nacional.
Nota: Cifras preliminares.

Gráfico 4.9

REPÚBLICA DOMINICANA: Homicidios registrados por sexo, según provincia, 2018



Cuadro 4.10

REPÚBLICA DOMINICANA: Homicidios registrados por sexo, según región, 2018.

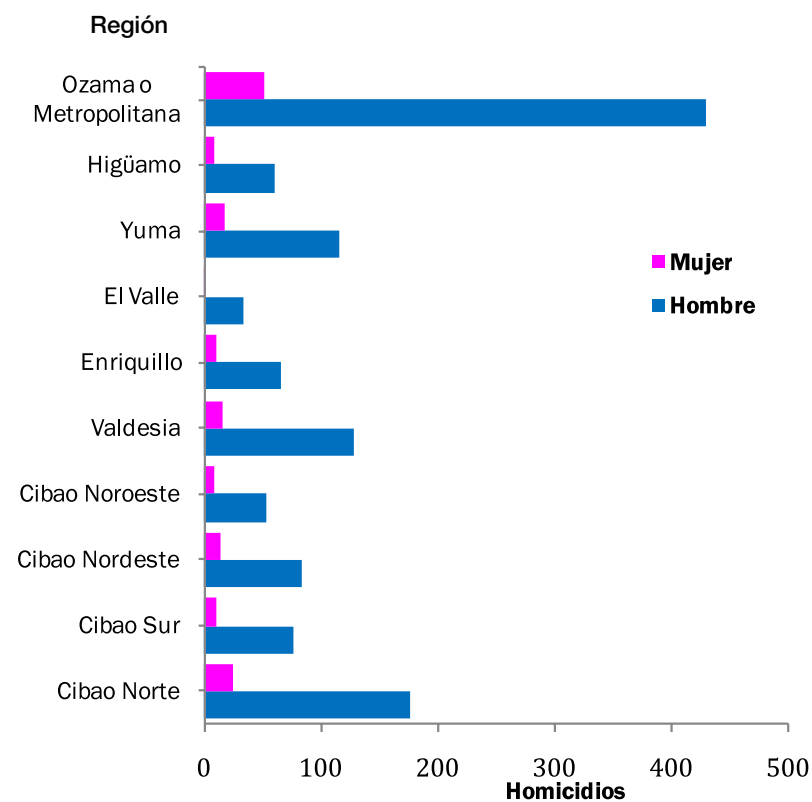
Región	Total	Sexo	
		Hombre	Mujer
Total	1,389	1,224	165
Cibao Norte	202	177	25
Cibao Sur	87	77	10
Cibao Nordeste	97	83	14
Cibao Noroeste	63	54	9
Valdesia	145	129	16
Enriquillo	77	66	11
El Valle	36	34	2
Yuma	133	115	18
Higüamo	69	60	9
Ozama o Metropolitana	480	429	51

Fuente: Registros administrativos de la Oficina de Estadísticas y Cartografía de la Policía Nacional.

Nota: Cifras preliminares.

Gráfico 4.10

REPÚBLICA DOMINICANA: Homicidios registrados por sexo, según región, 2018.



Cuadro 4.11

REPÚBLICA DOMINICANA: Homicidios registrados por zona, según provincia, 2018.

Provincia	Total	Zona		
		Urbana	Rural	Sin información
Total	1,389	1,061	326	2
Distrito Nacional	143	143	0	0
Azua	29	22	7	0
Baoruco	25	7	18	0
Barahona	37	25	12	0
Dajabón	9	5	4	0
Duarte	53	40	13	0
Elías Piña	10	8	2	0
El Seibo	14	7	7	0
Españat	34	24	10	0
Independencia	10	3	7	0
La Altagracia	68	55	13	0
La Romana	51	44	7	0
La Vega	53	28	25	0
María Trinidad Sánchez	19	13	6	0
Monte Cristi	17	12	5	0
Pedernales	5	2	3	0
Peravia	39	25	14	0
Puerto Plata	23	17	6	0
Hermanas Mirabal	9	5	4	0
Samaná	16	7	9	0
San Cristóbal	69	52	17	0
San Juan	26	15	11	0
San Pedro de Macorís	41	30	11	0
Sánchez Ramírez	17	12	5	0
Santiago	145	113	32	0
Santiago Rodríguez	10	6	4	0
Valverde	27	21	6	0
Monseñor Nouel	17	12	5	0
Monte Plata	17	10	7	0
Hato Mayor	11	7	4	0
San José de Ocoa	8	5	3	0
Santo Domingo	337	286	49	2

Fuente: Registros administrativos de la Oficina de Estadísticas y Cartografía de la Policía Nacional.
Nota: Cifras preliminares.

Cuadro 4.12
 REPÚBLICA DOMINICANA: Homicidios registrados por lugar o sitio de ocurrencia, según provincia, 2018.

Provincia	Total	Lugar o sitio de ocurrencia						
		Vía pública, parque, interior de vehículo	Vivienda, domicilio o residencia y sus parqueos	Negocio, comercio, mercado, hostelería y afines, y sus parqueos	Finca, parcela, terreno baldío, cañaveral, solar y afines	Cárcel, cuartel, fortaleza, puesto de chequeo	Centros educativos, centros de salud, otras instalaciones de servicio público	Sin información
Total	1,389	1,078	160	103	33	12	2	1
Distrito Nacional	143	122	12	8	0	0	1	0
Azua	29	16	4	4	4	1	0	0
Baoruco	25	21	2	1	1	0	0	0
Barahona	37	30	3	2	2	0	0	0
Dajabón	9	6	0	1	2	0	0	0
Duarte	53	40	6	6	1	0	0	0
Elías Piña	10	7	2	1	0	0	0	0
El Seibo	14	7	3	3	1	0	0	0
Españillat	34	29	4	1	0	0	0	0
Independencia	10	10	0	0	0	0	0	0
La Altagracia	68	53	8	5	1	1	0	0
La Romana	51	44	2	4	0	1	0	0
La Vega	53	38	6	8	1	0	0	0
María Trinidad Sánchez	19	12	2	2	2	1	0	0
Monte Cristi	17	14	1	2	0	0	0	0
Pedernales	5	5	0	0	0	0	0	0
Peravia	39	29	3	3	2	1	0	1
Puerto Plata	23	15	6	2	0	0	0	0
Hermanas Mirabal	9	6	1	2	0	0	0	0
Samaná	16	10	5	1	0	0	0	0
San Cristóbal	69	56	6	4	2	1	0	0
San Juan	26	20	3	2	1	0	0	0
San Pedro de Macorís	41	30	4	3	1	3	0	0
Sánchez Ramírez	17	15	1	0	1	0	0	0
Santiago	145	114	19	8	4	0	0	0
Santiago Rodríguez	10	8	1	1	0	0	0	0
Valverde	27	13	6	5	3	0	0	0

Cuadro 4.12, continuación...

Provincia	Lugar o sitio de ocurrencia							
	Total	Vía pública, parque, interior de vehículo	Vivienda, domicilio o residencia y sus parqueos	Negocio, comercio, mercado, hostelería y afines, y sus parqueos	Finca, parcela, terreno baldío, cañaveral, solar y afines	Cárcel, cuartel, fortaleza, puesto de chequeo	Centros educativos, centros de salud, otras instalaciones de servicio público	Sin información
Monseñor Nouel	17	13	3	0	1	0	0	0
Monte Plata	17	11	3	3	0	0	0	0
Hato Mayor	11	8	1	1	1	0	0	0
San José de Ocoa	8	6	1	1	0	0	0	0
Santo Domingo	337	270	42	19	2	3	1	0

Fuente: Registros administrativos de la Oficina de Estadísticas y Cartografía de la Policía Nacional.

Nota: Cifras preliminares.

Cuadro 4.13
REPÚBLICA DOMINICANA: Homicidios registrados por escenario o móvil detallado, según provincia, 2018.

Provincia	Total	Escenario o móvil							Imprudencia o negligencia	Problemas de salud mental	Accidental
		Conflicto familiar, violencia intrafamiliar y de género	Riña o disputa	Violación o agresión sexual	Robo, atraco o despojo	Enfrentamiento por droga, puntos de droga o territorio	Otro motivo vinculado a la obtención de ganancias ilícitas o motivo sin especificar				
Total	1,389	108	587	5	325	99	18		1	3	28
Distrito Nacional	143	10	55	0	42	12	0		0	0	3
Azua	29	1	18	0	8	1	0		0	0	1
Baoruco	25	2	16	0	2	2	0		0	1	0
Barahona	37	2	19	0	9	0	1		0	0	2
Dajabón	9	2	3	0	2	0	0		0	0	0
Duarte	53	3	24	0	8	6	2		0	1	0
Elías Piña	10	0	5	0	2	1	0		0	1	1
El Seibo	14	2	5	0	4	1	0		0	0	0
Españat	34	5	6	0	3	3	0		0	0	1
Independencia	10	2	6	0	0	0	0		0	0	0
La Altagracia	68	9	32	0	13	6	0		0	0	1
La Romana	51	0	15	0	16	3	3		0	0	2
La Vega	53	5	21	0	20	0	0		0	0	1
María Trinidad Sánchez	19	1	11	0	3	0	1		0	0	0
Monte Cristi	17	1	4	0	6	2	0		0	0	0
Pedernales	5	0	2	0	2	1	0		0	0	0
Peravia	39	7	16	1	10	4	0		0	0	0
Puerto Plata	23	6	9	1	1	2	2		0	0	0
Hermanas Mirabal	9	1	6	0	1	0	0		0	0	0
Samaná	16	2	7	2	1	0	1		0	0	0
San Cristóbal	69	3	28	0	18	3	1		0	0	1
San Juan	26	2	19	0	4	0	0		0	0	0
San Pedro de Macorís	41	4	16	0	6	8	0		0	0	0
Sánchez Ramírez	17	4	5	0	2	0	2		0	0	0
Santiago	145	11	54	0	25	15	3		1	0	1
Santiago Rodríguez	10	1	4	0	1	0	0		0	0	0
Valverde	27	2	14	0	4	0	0		0	0	1
Monseñor Nouel	17	1	6	0	1	2	1		0	0	0
Monte Plata	17	1	12	0	0	0	1		0	0	1
Hato Mayor	11	0	5	0	1	4	0		0	0	0
San José de Ocoa	8	0	4	1	1	1	0		0	0	1
Santo Domingo	337	18	140	0	109	22	0		0	0	11

Cuadro 4.13, continuación...

Provincia	Total	Escenario o móvil		
		Acción de las fuerzas de seguridad en fuga, escape de centro penitenciario	Otras acciones de las fuerzas de seguridad pública ¹	Sin información
Total	1,389	13	155	47
Distrito Nacional	143	2	16	3
Azua	29	0	0	0
Baoruco	25	0	1	1
Barahona	37	1	2	1
Dajabón	9	0	2	0
Duarte	53	0	6	3
Elías Piña	10	0	0	0
El Seibo	14	0	0	2
Españat	34	0	13	3
Independencia	10	0	0	2
La Altagracia	68	1	3	3
La Romana	51	1	10	1
La Vega	53	0	6	0
María Trinidad Sánchez	19	0	1	2
Monte Cristi	17	0	2	2
Pedernales	5	0	0	0
Peravia	39	0	1	0
Puerto Plata	23	0	1	1
Hermanas Mirabal	9	0	1	0
Samaná	16	0	3	0
San Cristóbal	69	0	13	2
San Juan	26	0	0	1
San Pedro de Macorís	41	3	1	3
Sánchez Ramírez	17	0	3	1
Santiago	145	0	28	7
Santiago Rodríguez	10	0	2	2
Valverde	27	0	3	3
Monseñor Nouel	17	0	5	1
Monte Plata	17	1	1	0
Hato Mayor	11	0	1	0
San José de Ocoa	8	0	0	0
Santo Domingo	337	4	30	3

Fuente: Registros administrativos de la Oficina de Estadísticas y Cartografía de la Policía Nacional.
Nota: Cifras preliminares.

¹: Incluye muertes de presuntos delincuentes y de agentes de la seguridad pública.

Cuadro 4.14
REPÚBLICA DOMINICANA: Homicidios registrados por escenario o móvil general, según provincia, 2018.

Provincia	Total	Escenario o móvil general					Sin información
		Violencia social o política	Ganancia ilícita	Imprudencia o negligencia	Móvil no homicida	Acción de las fuerzas de seguridad ¹	
Total	1,389	704	442	1	31	164	47
Distrito Nacional	143	66	54	0	3	17	3
Azua	29	19	9	0	1	0	0
Baoruco	25	18	4	0	1	1	1
Barahona	37	21	10	0	2	3	1
Dajabón	9	5	2	0	0	2	0
Duarte	53	27	16	0	1	6	3
Elías Piña	10	5	3	0	2	0	0
El Seibo	14	7	5	0	0	0	2
Españat	34	11	6	0	1	13	3
Independencia	10	8	0	0	0	0	2
La Altagracia	68	41	19	0	1	4	3
La Romana	51	16	22	0	2	10	1
La Vega	53	26	20	0	1	6	0
María Trinidad Sánchez	19	12	4	0	0	1	2
Monte Cristi	17	5	8	0	0	2	2
Pedernales	5	2	3	0	0	0	0
Peravia	39	24	14	0	0	1	0
Puerto Plata	23	16	5	0	0	1	1
Hermanas Mirabal	9	7	1	0	0	1	0
Samaná	16	11	2	0	0	3	0
San Cristóbal	69	31	22	0	1	13	2
San Juan	26	21	4	0	0	0	1
San Pedro de Macorís	41	20	14	0	0	4	3
Sánchez Ramírez	17	9	4	0	0	3	1
Santiago	145	65	43	1	1	28	7
Santiago Rodríguez	10	5	1	0	0	2	2
Valverde	27	16	4	0	1	3	3
Monseñor Nouel	17	7	4	0	0	5	1
Monte Plata	17	14	1	0	1	1	0
Hato Mayor	11	5	5	0	0	1	0
San José de Ocoa	8	5	2	0	1	0	0
Santo Domingo	337	159	131	0	11	33	3

Fuente: Registros administrativos de la Oficina de Estadísticas y Cartografía de la Policía Nacional.

Nota: Cifras preliminares.

¹: incluye muertes de presuntos delincuentes y de agentes de la seguridad pública.

Cuadro 4.15
REPÚBLICA DOMINICANA: Homicidios registrados por medio o método empleado, según provincia, 2018.

Provincia	Total	Medio o método empleado							
		Arma de fuego	Arma blanca u objeto cortopunzante	Objeto contundente	Sustancia tóxica, veneno	Estrangulamiento, asfixia respiratoria mecánica	Asfixia respiratoria por inmersión	Fuego, vapores y objetos calientes	Sin información
Total	1,389	824	403	103	4	40	1	3	11
Distrito Nacional	143	93	36	8	0	6	0	0	0
Azua	29	16	9	3	0	1	0	0	0
Baoruco	25	11	10	1	1	1	0	1	0
Barahona	37	20	11	2	0	3	0	0	1
Dajabón	9	4	4	1	0	0	0	0	0
Duarte	53	39	10	3	1	0	0	0	0
Elías Piña	10	6	3	1	0	0	0	0	0
El Seibo	14	8	5	1	0	0	0	0	0
Españillat	34	28	6	0	0	0	0	0	0
Independencia	10	6	3	1	0	0	0	0	0
La Altagracia	68	26	30	8	0	3	0	0	1
La Romana	51	35	14	2	0	0	0	0	0
La Vega	53	27	16	4	0	4	0	2	0
María Trinidad Sánchez	19	11	6	0	0	2	0	0	0
Monte Cristi	17	9	4	2	0	1	1	0	0
Pedernales	5	2	2	1	0	0	0	0	0
Peravia	39	25	8	4	0	2	0	0	0
Puerto Plata	23	8	9	4	0	1	0	0	1
Hermanas Mirabal	9	4	5	0	0	0	0	0	0
Samaná	16	5	8	1	0	2	0	0	0
San Cristóbal	69	34	25	7	1	1	0	0	1
San Juan	26	9	13	4	0	0	0	0	0
San Pedro de Macorís	41	25	10	3	0	3	0	0	0
Sánchez Ramírez	17	9	4	3	0	0	0	0	1
Santiago	145	93	31	14	0	5	0	0	2
Santiago Rodríguez	10	7	3	0	0	0	0	0	0
Valverde	27	16	10	1	0	0	0	0	0
Monseñor Nouel	17	11	5	0	0	1	0	0	0
Monte Plata	17	8	7	2	0	0	0	0	0
Hato Mayor	11	7	4	0	0	0	0	0	0
San José de Ocoa	8	6	0	2	0	0	0	0	0
Santo Domingo	337	216	92	20	1	4	0	0	4

Fuente: Registros administrativos de la Oficina de Estadísticas y Cartografía de la Policía Nacional.
Nota: Cifras preliminares.

Cuadro 4.16
REPÚBLICA DOMINICANA: Homicidios registrados en el Distrito Nacional por escenario o móvil detallado, según barrio, 2018.

Barrio	Total	Escenario o móvil							Sin información
		Conflicto familiar, violencia intrafamiliar y de género	Riña o disputa	Robo, atraco o despojo	Enfrentamiento por droga, puntos de droga o territorio	Accidental	Acción de las fuerzas de seguridad en fuga, escape de centro penitenciario	Otras acciones de las fuerzas de seguridad pública ¹	
Total	143	10	55	42	12	3	2	16	3
Los Peralejos	3	0	1	1	0	0	0	1	0
Palma Real	6	0	1	3	2	0	0	0	0
Los Ríos	4	0	2	0	0	0	0	2	0
Los Jardines	5	1	0	1	1	0	0	1	1
Nuevo Arroyo Hondo	6	0	1	2	2	0	0	1	0
Buenos Aires Mirador	6	4	0	1	0	1	0	0	0
Bella Vista	2	1	0	0	1	0	0	0	0
Quisqueya	2	0	0	0	0	0	0	1	1
Ensanche Naco	3	0	3	0	0	0	0	0	0
La Fe	3	0	0	1	0	0	0	2	0
Cristo Rey	8	1	1	5	0	0	0	1	0
La Zurza	7	0	5	2	0	0	0	0	0
Villas Agrícolas	9	0	3	2	0	0	1	3	0
Villa Juana	3	0	2	1	0	0	0	0	0
Gascue	2	0	1	1	0	0	0	0	0
San Carlos	5	0	3	1	1	0	0	0	0
Villa Consuelo	9	0	2	5	1	0	0	1	0
Ensanche Capotillo	6	0	4	2	0	0	0	0	0
24 de Abril	4	0	2	0	0	2	0	0	0
Ensanche Espaillat	5	0	1	3	1	0	0	0	0
María Auxiliadora	10	0	3	3	2	0	0	2	0
Villa Francisca	6	1	4	1	0	0	0	0	0
Ciudad Colonial	5	0	2	3	0	0	0	0	0
Domingo Savio	10	0	8	2	0	0	0	0	0
Gualey	3	2	1	0	0	0	0	0	0
Otros	7	0	2	2	1	0	1	0	1
Sin información	4	0	3	0	0	0	0	1	0

Fuente: Registros administrativos de la Oficina de Estadísticas y Cartografía de la Policía Nacional.

Nota: Cifras preliminares.

¹: incluye muertes de presuntos delincuentes y de agentes de la seguridad pública.

Cuadro 4.17

REPÚBLICA DOMINICANA: Homicidios registrados en el Distrito Nacional por escenario o móvil general, según barrio, 2018.

Barrio	Total	Escenario o móvil general				
		Violencia social o política	Ganancia ilícita	Móvil no homicida	Acción de las fuerzas de seguridad ¹	Sin información
Total	143	66	54	3	17	3
Los Peralejos	3	1	1	0	1	0
Palma Real	6	1	5	0	0	0
Los Ríos	4	2	0	0	2	0
Los Jardines	5	1	2	0	1	1
Nuevo Arroyo Hondo	6	1	4	0	1	0
Buenos Aires Mirador	6	4	1	1	0	0
Bella Vista	2	1	1	0	0	0
Quisqueya	2	0	0	0	1	1
Ensanche Naco	3	3	0	0	0	0
La Fe	3	0	1	0	2	0
Cristo Rey	8	2	5	0	1	0
La Zurza	7	5	2	0	0	0
Villas Agrícolas	9	4	2	0	3	0
Villa Juana	3	2	1	0	0	0
Gascue	2	1	1	0	0	0
San Carlos	5	3	2	0	0	0
Villa Consuelo	9	2	6	0	1	0
Ensanche Capotillo	6	4	2	0	0	0
24 de Abril	4	2	0	2	0	0
Ensanche Espaillat	5	1	4	0	0	0
María Auxiliadora	10	3	5	0	2	0
Villa Francisca	6	5	1	0	0	0
Ciudad Colonial	5	2	3	0	0	0
Domingo Savio	10	8	2	0	0	0
Gualey	3	3	0	0	0	0
Otros	7	2	3	0	1	1
Sin información	4	3	0	0	1	0

Fuente: Registros administrativos de la Oficina de Estadísticas y Cartografía de la Policía Nacional.

Nota: Cifras preliminares.

¹: incluye muertes de presuntos delincuentes y de agentes de la seguridad pública.

Cuadro 4.18
 REPÚBLICA DOMINICANA: Homicidios registrados en el Distrito Nacional por medio o método empleado, según barrio, 2018.

Barrio	Total	Medio o método empleado			
		Arma de fuego	Arma blanca u objeto cortopunzante	Objeto contundente	Estrangulamiento, asfixia respiratoria mecánica
Total	143	93	36	8	6
Los Peralejos	3	2	1	0	0
Palma Real	6	5	0	1	0
Los Ríos	4	3	1	0	0
Los Jardines	5	5	0	0	0
Nuevo Arroyo Hondo	6	4	1	1	0
Buenos Aires Mirador	6	2	1	0	3
Bella Vista	2	1	0	1	0
Quisqueya	2	1	0	1	0
Ensanche Naco	3	2	1	0	0
La Fe	3	3	0	0	0
Cristo Rey	8	5	3	0	0
La Zurza	7	5	2	0	0
Villas Agrícolas	9	6	3	0	0
Villa Juana	3	1	1	0	1
Gascue	2	1	0	0	1
San Carlos	5	4	1	0	0
Villa Consuelo	9	8	1	0	0
Ensanche Capotillo	6	3	3	0	0
24 de Abril	4	3	1	0	0
Ensanche Espaillat	5	5	0	0	0
María Auxiliadora	10	8	2	0	0
Villa Francisca	6	2	2	1	1
Ciudad Colonial	5	1	2	2	0
Domingo Savio	10	6	4	0	0
Gualey	3	2	1	0	0
Otros	7	3	3	1	0
Sin información	4	2	2	0	0

Fuente: Registros administrativos de la Oficina de Estadísticas y Cartografía de la Policía Nacional.
 Nota: Cifras preliminares.

Cuadro 4.19

REPÚBLICA DOMINICANA: Homicidios registrados en la provincia Santo Domingo por medio o método empleado, según municipio, distrito municipal y barrio, 2018.

Municipio, distrito municipal y barrio	Total	Medio o método empleado					
		Arma de fuego	Arma blanca u objeto cortopunzante	Objeto contundente	Estrangulamiento, asfixia respiratoria mecánica	Otros	Sin información
Total	337	216	92	20	1	4	4
Santo Domingo Este (MG)	113	76	28	7	0	1	1
Santo Domingo Este	104	68	27	7	0	1	1
Villa Duarte	7	4	2	1	0	0	0
Los Mina Norte	11	7	2	2	0	0	0
Los Mina Sur	2	0	2	0	0	0	0
Alma Rosa	3	2	1	0	0	0	0
Las Américas	3	3	0	0	0	0	0
Los Tres Brazos-Jardines del Ozama	7	4	3	0	0	0	0
Isabelita	3	2	1	0	0	0	0
Villa Faro	2	1	1	0	0	0	0
Mendoza(ZU)	3	2	1	0	0	0	0
Los Trinitarios	2	2	0	0	0	0	0
El Cachón de La Rubia	2	1	0	0	0	1	0
Cancino Adentro	3	2	0	1	0	0	0
El Tamarindo	7	5	2	0	0	0	0
Brisa Oriental	2	1	0	1	0	0	0
Hainamosa	6	3	3	0	0	0	0
El Almirante	14	12	2	0	0	0	0
Los Frailes	11	8	2	1	0	0	0
Las Canas	1	1	0	0	0	0	0
Mendoza(ZR)	10	5	3	1	0	0	1
Otros	4	2	2	0	0	0	0
Sin información	1	1	0	0	0	0	0
San Luis (DM)	9	8	1	0	0	0	0
San Luis	3	2	1	0	0	0	0
San Isidro	5	5	0	0	0	0	0
El Naranjo	1	1	0	0	0	0	0
Santo Domingo Oeste (MG)	52	34	15	2	0	1	0
Santo Domingo Oeste	52	34	15	2	0	1	0
Santo Domingo Country Club	7	5	2	0	0	0	0
La Altigracia	5	3	1	1	0	0	0
Engombe	2	2	0	0	0	0	0
Las Caobas	4	4	0	0	0	0	0
Enriquillo	4	3	1	0	0	0	0
Buenos Aires de Herrera	3	2	1	0	0	0	0

Cuadro 4.19, continuación...

Municipio, distrito municipal y barrio	Total	Medio o método empleado					
		Arma de fuego	Arma blanca u objeto cortopunzante	Objeto contundente	Estrangulamiento, asfixia respiratoria mecánica	Otros	Sin información
Herrera	10	5	5	0	0	0	0
Juan Pablo Duarte	5	2	2	1	0	0	0
San Miguel	2	1	1	0	0	0	0
Bayona	3	2	1	0	0	0	0
Manoguayabo(ZR)	6	4	1	0	0	1	0
Sin información	1	1	0	0	0	0	0
Santo Domingo Norte (MG)	82	57	19	4	1	1	0
Santo Domingo Norte	72	49	18	3	1	1	0
Villa Mella	17	14	3	0	0	0	0
Santa Cruz	3	1	0	0	1	1	0
Sabana Perdida	17	9	6	2	0	0	0
El Edén	2	1	1	0	0	0	0
Guaricano	27	22	4	1	0	0	0
San Felipe	4	1	3	0	0	0	0
Duquesa	1	1	0	0	0	0	0
Sin información	1	0	1	0	0	0	0
La Victoria (DM)	10	8	1	1	0	0	0
La Victoria	7	5	1	1	0	0	0
La Virgen	1	1	0	0	0	0	0
Hacienda Estrella	1	1	0	0	0	0	0
La Ceiba	1	1	0	0	0	0	0
Boca Chica (MG)	35	19	9	5	0	1	1
Boca Chica	19	11	4	4	0	0	0
Boca Chica	11	7	2	2	0	0	0
Andrés	7	4	1	2	0	0	0
Cruce de Boca Chica	1	0	1	0	0	0	0
La Caleta (DM)	16	8	5	1	0	1	1
La Caleta(ZU)	7	3	3	1	0	0	0
El Valiente	5	2	2	0	0	1	0
Campo Lindo	4	3	0	0	0	0	1
San Antonio de Guerra (MG)	12	4	5	1	0	0	2
San Antonio de Guerra	12	4	5	1	0	0	2
Guerra Centro	5	4	1	0	0	0	0
El Toro	2	0	1	0	0	0	1

Cuadro 4.19, continuación...

Municipio, distrito municipal y barrio	Total	Medio o método empleado					
		Arma de fuego	Arma blanca u objeto cortopunzante	Objeto contundente	Estrangulamiento, asfixia respiratoria mecánica	Otros	Sin información
Enjuagador	2	0	1	0	0	0	1
Mata de Palma	3	0	2	1	0	0	0
Los Alcarrazos (MG)	30	17	12	1	0	0	0
Los Alcarrazos	21	10	10	1	0	0	0
Pueblo Nuevo	7	5	2	0	0	0	0
Las Mercedes	2	2	0	0	0	0	0
Los Americanos Los Ángeles	2	0	2	0	0	0	0
Otros	7	1	5	1	0	0	0
Sin información	3	2	1	0	0	0	0
Pantoja (DM)	9	7	2	0	0	0	0
Pantoja	7	5	2	0	0	0	0
Villa El Palmar	1	1	0	0	0	0	0
Reparto Samaria	1	1	0	0	0	0	0
Pedro Brand (MG)	13	9	4	0	0	0	0
Pedro Brand	5	3	2	0	0	0	0
Pedro Brand	2	2	0	0	0	0	0
Piedra Gorda	1	1	0	0	0	0	0
La Polonia	1	0	1	0	0	0	0
Santa Cruz	1	0	1	0	0	0	0
La Guáyiga (DM)	8	6	2	0	0	0	0
La Guáyiga	6	6	0	0	0	0	0
Los García	2	0	2	0	0	0	0

Fuente: Registros administrativos de la Oficina de Estadísticas y Cartografía de la Policía Nacional.

Nota: Cifras preliminares.

ZU: Zona Urbana

ZR: Zona rural

MG: Municipio general

DM: Distrito municipal

Cuadro 4.20

REPÚBLICA DOMINICANA: Homicidios registrados en la provincia Santo Domingo por escenario o móvil detallado, según municipio, distrito municipal y barrio, 2018.

Municipio, distrito municipal y barrio	Escenario o móvil								
	Total	Conflicto familiar, violencia intrafamiliar y de género	Riña o disputa	Robo, atraco o despojo	Enfrentamiento por droga, puntos de droga o territorio	Accidental	Acción de las fuerzas de seguridad en fuga, escape de centro penitenciario	Otras acciones de las fuerzas de seguridad pública ¹	Sin información
Total	337	38	129	106	16	13	5	28	2
Santo Domingo Este (MG)	113	7	57	31	3	4	1	9	1
Santo Domingo Este	104	6	52	30	3	3	1	8	1
Villa Duarte	7	2	2	2	0	0	0	0	1
Los Mina Norte	11	0	6	1	1	0	1	2	0
Los Mina Sur	2	0	1	0	0	1	0	0	0
Alma Rosa	3	0	1	2	0	0	0	0	0
Las Américas	3	0	2	1	0	0	0	0	0
Los Tres Brazos-Jardines del Ozama	7	2	5	0	0	0	0	0	0
Los Mameyes	1	0	1	0	0	0	0	0	0
Isabelita	3	0	2	0	0	0	0	1	0
Villa Faro	2	0	0	2	0	0	0	0	0
Mendoza(ZU)	3	0	2	1	0	0	0	0	0
Los Trinitarios	2	0	1	1	0	0	0	0	0
El Cachón de La Rubia	2	0	1	1	0	0	0	0	0
Cancino Adentro	3	1	1	1	0	0	0	0	0
El Tamarindo	7	1	5	0	0	0	0	1	0
Brisa Oriental	2	0	0	2	0	0	0	0	0
Hainamosa	6	0	3	3	0	0	0	0	0
El Almirante	14	0	7	5	1	1	0	0	0
Los Frailes	11	0	5	5	0	0	0	1	0
Mendoza(ZR)	10	0	6	1	1	1	0	1	0
Otros	4	0	0	2	0	0	0	2	0
Sin información	1	0	1	0	0	0	0	0	0
San Luis (DM)	9	1	5	1	0	1	0	1	0
San Luis	3	1	2	0	0	0	0	0	0
San Isidro	5	0	2	1	0	1	0	1	0
El Naranjo	1	0	1	0	0	0	0	0	0

Cuadro 4.20, continuación...

Municipio, distrito municipal y barrio	Total	Escenario o móvil							
		Conflicto familiar, violencia intrafamiliar y de género	Riña o disputa	Robo, atraco o despojo	Enfrentamiento por droga, puntos de droga o territorio	Accidental	Acción de las fuerzas de seguridad en fuga, escape de centro penitenciario	Otras acciones de las fuerzas de seguridad pública ¹	Sin información
Santo Domingo Oeste (MG)	52	3	15	22	2	3	1	5	1
Santo Domingo Oeste	52	3	15	22	2	3	1	5	1
Santo Domingo Country Club	7	1	1	3	0	1	0	1	0
La Altagracia	5	0	2	1	1	0	0	1	0
Engombe	2	0	1	1	0	0	0	0	0
Las Caobas	4	0	0	2	1	1	0	0	0
Enriquillo	4	0	1	1	0	0	0	2	0
Buenos Aires de Herrera	3	0	1	1	0	1	0	0	0
Herrera	10	1	5	3	0	0	0	1	0
Juan Pablo Duarte	5	0	1	4	0	0	0	0	0
San Miguel	2	0	0	2	0	0	0	0	0
Bayona	3	0	2	1	0	0	0	0	0
Manoguayabo(ZR)	6	1	1	2	0	0	1	0	1
Sin información	1	0	0	1	0	0	0	0	0
Santo Domingo Norte (MG)	82	7	25	33	5	4	2	6	0
Santo Domingo Norte	72	4	23	31	5	3	0	6	0
Villa Mella	17	0	6	8	1	0	0	2	0
Santa Cruz	3	1	1	1	0	0	0	0	0
Sabana Perdida	17	1	7	6	1	2	0	0	0
El Edén	2	0	1	0	0	0	0	1	0
Guaricano	27	2	5	13	3	1	0	3	0
San Felipe	4	0	2	2	0	0	0	0	0
Duquesa	1	0	1	0	0	0	0	0	0
Sin información	1	0	0	1	0	0	0	0	0
La Victoria (DM)	10	3	2	2	0	1	2	0	0
La Victoria	7	3	1	1	0	1	1	0	0
La Virgen	1	0	0	0	0	0	1	0	0
Hacienda Estrella	1	0	0	1	0	0	0	0	0
La Ceiba	1	0	1	0	0	0	0	0	0
Boca Chica (MG)	35	9	14	7	1	2	1	1	0
Boca Chica	19	8	6	3	0	1	1	0	0
Boca Chica	11	5	3	2	0	1	0	0	0
Andrés	7	2	3	1	0	0	1	0	0
Cruce de Boca Chica	1	1	0	0	0	0	0	0	0

Cuadro 4.20, continuación...

Municipio, distrito municipal y barrio	Total	Escenario o móvil							
		Conflicto familiar, violencia intrafamiliar y de género	Riña o disputa	Robo, atraco o despojo	Enfrentamiento por droga, puntos de droga o territorio	Accidental	Acción de las fuerzas de seguridad en fuga, escape de centro penitenciario	Otras acciones de las fuerzas de seguridad pública ¹	Sin información
La Caleta (DM)	16	1	8	4	1	1	0	1	0
La Caleta(ZU)	7	0	4	2	0	1	0	0	0
El Valiente	5	0	4	0	1	0	0	0	0
Campo Lindo	4	1	0	2	0	0	0	1	0
San Antonio de Guerra (MG)	12	9	1	1	0	0	0	1	0
San Antonio de Guerra	12	9	1	1	0	0	0	1	0
Guerra Centro	5	5	0	0	0	0	0	0	0
El Toro	2	1	0	0	0	0	0	1	0
Enjugador	2	0	1	1	0	0	0	0	0
Mata de Palma	3	3	0	0	0	0	0	0	0
Los Alcarrizos (MG)	30	2	13	8	2	0	0	5	0
Los Alcarrizos	21	1	10	6	0	0	0	4	0
Pueblo Nuevo	7	0	2	3	0	0	0	2	0
Las Mercedes	2	0	0	0	0	0	0	2	0
Los Americanos Los Ángeles	2	0	2	0	0	0	0	0	0
Otros	7	1	5	1	0	0	0	0	0
Sin información	3	0	1	2	0	0	0	0	0
Pantoja (DM)	9	1	3	2	2	0	0	1	0
Pantoja	7	1	1	2	2	0	0	1	0
Villa El Palmar	1	0	1	0	0	0	0	0	0
Reparto Samaria	1	0	1	0	0	0	0	0	0
Pedro Brand (MG)	13	1	4	4	3	0	0	1	0
Pedro Brand	5	1	2	1	0	0	0	1	0
Pedro Brand	2	0	1	0	0	0	0	1	0
Piedra Gorda	1	0	0	1	0	0	0	0	0
La Polonia	1	0	1	0	0	0	0	0	0
Santa Cruz	1	1	0	0	0	0	0	0	0
La Guáyiga (DM)	8	0	2	3	3	0	0	0	0
La Guáyiga	6	0	2	1	3	0	0	0	0
Los García	2	0	0	2	0	0	0	0	0

Fuente: Registros administrativos de la Oficina de Estadísticas y Cartografía de la Policía Nacional.

Nota: Cifras preliminares.

¹: incluye muertes de presuntos delincuentes y de agentes de la seguridad pública.

ZU: Zona Urbana

ZR: Zona rural

MG: Municipio general

DM: Distrito municipal

Cuadro 4.21

REPÚBLICA DOMINICANA: Homicidios registrados en la provincia Santo Domingo por escenario general, según municipio, distrito municipal y barrio, 2018.

Municipio, distrito municipal y barrio	Total	Escenario general				
		Violencia social o política	Ganancia ilícita	Móvil no homicida	Acción de las fuerzas de seguridad ¹	Sin información
Total	337	159	131	11	33	3
Santo Domingo Este (MG)	113	65	34	4	9	1
Santo Domingo Este	104	59	33	3	8	1
Villa Duarte	7	4	2	0	0	1
Los Mina Norte	11	7	2	0	2	0
Los Mina Sur	2	1	0	1	0	0
Alma Rosa	3	1	2	0	0	0
Las Américas	3	2	1	0	0	0
Los Tres Brazos-Jardines del Ozama	7	7	0	0	0	0
Isabelita	3	2	0	0	1	0
Villa Faro	2	0	2	0	0	0
Mendoza(ZU)	3	2	1	0	0	0
Los Trinitarios	2	1	1	0	0	0
El Cachón de La Rubia	2	1	1	0	0	0
Cancino Adentro	3	2	1	0	0	0
El Tamarindo	7	6	0	0	1	0
Brisa Oriental	2	0	2	0	0	0
Hainamosa	6	3	3	0	0	0
El Almirante	14	7	6	1	0	0
Los Frailes	11	5	5	0	1	0
Las Canas	1	0	0	0	1	0
Mendoza(ZR)	10	6	2	1	1	0
Otros	4	1	2	0	1	0
Sin información	1	1	0	0	0	0
San Luis (DM)	9	6	1	1	1	0
San Luis	3	3	0	0	0	0
San Isidro	5	2	1	1	1	0
El Naranjo	1	1	0	0	0	0

Cuadro 4.21, continuación...

Municipio, distrito municipal y barrio	Total	Escenario general				
		Violencia social o política	Ganancia ilícita	Móvil no homicida	Acción de las fuerzas de seguridad ¹	Sin información
Santo Domingo Oeste (MG)	52	18	24	3	6	1
Santo Domingo Oeste	52	18	24	3	6	1
Santo Domingo Country Club	7	2	3	1	1	0
La Altagracia	5	2	2	0	1	0
Engombe	2	1	1	0	0	0
Las Caobas	4	0	3	1	0	0
Enriquillo	4	1	1	0	2	0
Buenos Aires de Herrera	3	1	1	1	0	0
Herrera	10	6	3	0	1	0
Juan Pablo Duarte	5	1	4	0	0	0
San Miguel	2	0	2	0	0	0
Bayona	3	2	1	0	0	0
Manoguayabo(ZR)	6	2	2	0	1	1
Sin información	1	0	1	0	0	0
Santo Domingo Norte (MG)	82	30	40	3	9	0
Santo Domingo Norte	72	27	36	3	6	0
Villa Mella	17	6	9	0	2	0
Santa Cruz	3	2	1	0	0	0
Sabana Perdida	17	8	7	2	0	0
El Edén	2	1	0	0	1	0
Guaricano	27	7	16	1	3	0
San Felipe	4	2	2	0	0	0
Duquesa	1	1	0	0	0	0
Sin información	1	0	1	0	0	0
La Victoria (DM)	10	3	4	0	3	0
La Victoria	7	3	2	0	2	0
La Virgen	1	0	0	0	1	0
Hacienda Estrella	1	0	1	0	0	0
La Ceiba	1	0	1	0	0	0
Boca Chica (MG)	35	17	14	1	3	0

Cuadro 4.21, continuación...

Municipio, distrito municipal y barrio	Total	Escenario general				
		Violencia social o política	Ganancia ilícita	Móvil no homicida	Acción de las fuerzas de seguridad ¹	Sin información
Boca Chica	19	8	9	0	2	0
Boca Chica	11	5	5	0	1	0
Andrés	7	2	4	0	1	0
Cruce de Boca Chica	1	1	0	0	0	0
La Caleta (DM)	16	9	5	1	1	0
La Caleta(ZU)	7	4	2	1	0	0
El Valiente	5	4	1	0	0	0
Campo Lindo	4	1	2	0	1	0
San Antonio de Guerra (MG)	12	9	2	0	0	1
San Antonio de Guerra	12	9	2	0	0	1
Guerra Centro	5	5	0	0	0	0
El Toro	2	1	0	0	0	1
Enjuagador	2	0	2	0	0	0
Mata de Palma	3	3	0	0	0	0
Los Alcarrizos (MG)	30	15	10	0	5	0
Los Alcarrizos	21	11	6	0	4	0
Pueblo Nuevo	7	2	3	0	2	0
Las Mercedes	2	0	0	0	2	0
Los Americanos Los Ángeles	2	2	0	0	0	0
Otros	7	6	1	0	0	0
Sin información	3	1	2	0	0	0
Pantoja (DM)	9	4	4	0	1	0
Pantoja	7	2	4	0	1	0
Villa El Palmar	1	1	0	0	0	0
Reparto Samaria	1	1	0	0	0	0
Pedro Brand (MG)	13	5	7	0	1	0
Pedro Brand	5	3	1	0	1	0

Cuadro 4.21, continuación...

Municipio, distrito municipal y barrio	Total	Escenario general				
		Violencia social o política	Ganancia ilícita	Móvil no homicida	Acción de las fuerzas de seguridad ¹	Sin información
Pedro Brand	2	1	0	0	1	0
Piedra Gorda	1	0	1	0	0	0
La Polonia	1	1	0	0	0	0
Santa Cruz	1	1	0	0	0	0
La Guáyiga (DM)	8	2	6	0	0	0
La Guáyiga	6	2	4	0	0	0
Los García	2	0	2	0	0	0

Fuente: Registros administrativos de la Oficina de Estadísticas y Cartografía de la Policía Nacional.

Nota: Cifras preliminares.

¹: incluye muertes de presuntos delincuentes y de agentes de la seguridad pública.

ZU: Zona Urbana

ZR: Zona rural

MG: Municipio general

DM: Distrito municipal

M

**UJERES
FALLECIDAS
POR
VIOLENCIA**

Cuadro 5.1

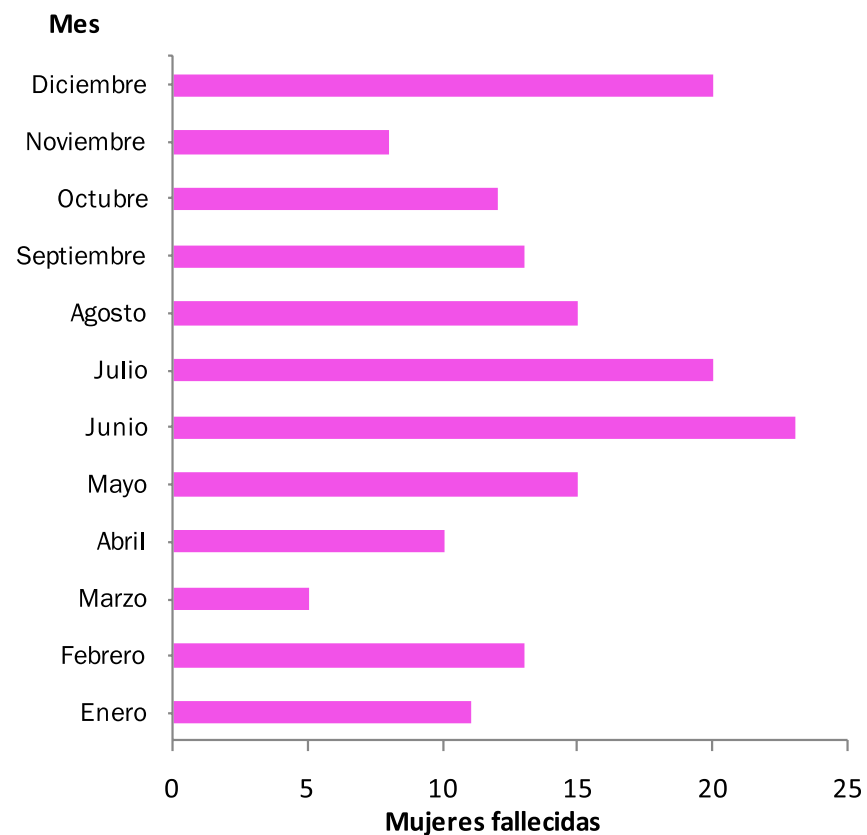
REPÚBLICA DOMINICANA: Distribución absoluta y porcentual de las mujeres fallecidas en condiciones de violencia, según mes, 2018.

Mes	Total	Porcentaje (%)
Total	165	100.0
Enero	11	6.7
Febrero	13	7.9
Marzo	5	3.0
Abril	10	6.1
Mayo	15	9.1
Junio	23	13.9
Julio	20	12.1
Agosto	15	9.1
Septiembre	13	7.9
Octubre	12	7.3
Noviembre	8	4.8
Diciembre	20	12.1

Fuente: Registros administrativos de la Oficina de Estadísticas y Cartografía de la Policía Nacional.
Nota: Cifras preliminares.

Gráfico 5.1

REPÚBLICA DOMINICANA: Mujeres fallecidas en condiciones de violencia, según mes, 2018.



Cuadro 5.2

REPÚBLICA DOMINICANA: Mujeres fallecidas en condiciones de violencia, según relación o parentesco con el victimario, 2018.

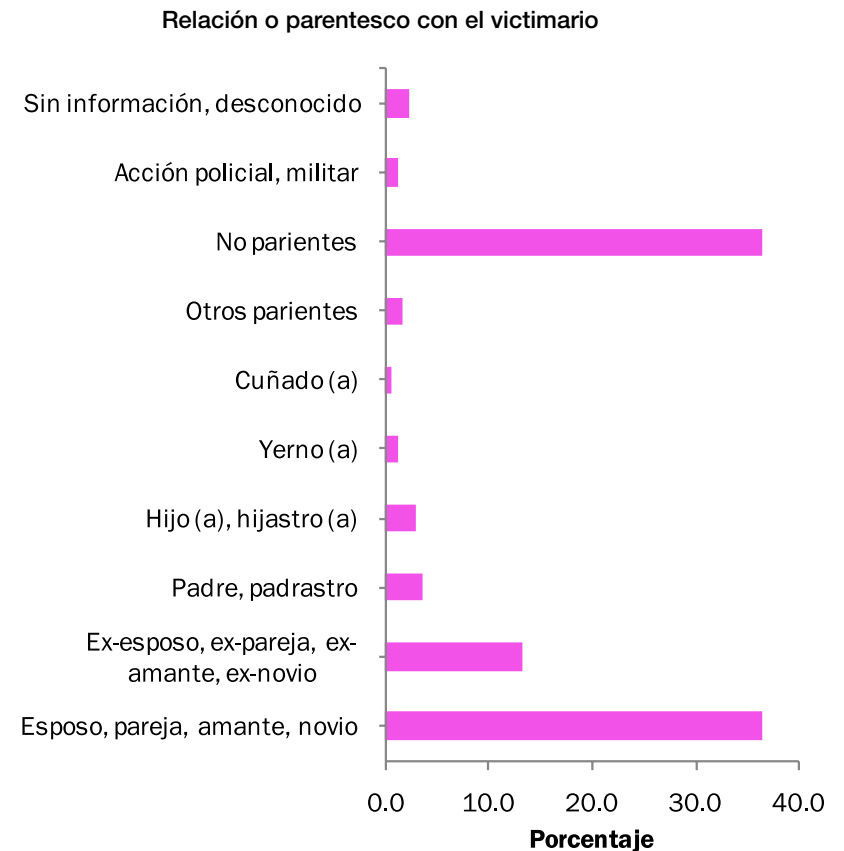
Relación o parentesco con el victimario	Total	Porcentaje (%)
Total	165	100.0
Esposo, pareja, amante, novio	60	36.4
Ex-esposo, ex-pareja, ex-amante, ex-novio	22	13.3
Padre, padrastro	6	3.6
Hijo (a), hijastro (a)	5	3.0
Yerno (a)	2	1.2
Cuñado (a)	1	0.6
Otros parientes	3	1.8
No parientes	60	36.4
Acción policial, militar	2	1.2
Sin información, desconocido	4	2.4

Fuente: Registros administrativos de la Oficina de Estadísticas y Cartografía de la Policía Nacional.

Nota: Cifras preliminares.

Gráfico 5.2

REPÚBLICA DOMINICANA: Distribución porcentual de las mujeres fallecidas por condiciones de violencia, según relación o parentesco con el victimario, 2018.



Cuadro 5.3

REPÚBLICA DOMINICANA: Mujeres fallecidas en condiciones de violencia, por relación o parentesco con el victimario, según región, 2018.

Región	Total	Relación o parentesco con el victimario									
		Esposo, pareja, amante, novio	Ex-esposo, ex-pareja, ex-amante, ex-novio	Padre, padrastro	Hijo (a), hijastro (a)	Hermano (a), hermanastro (a)	Yerno (a)	Otros parientes	No parientes	Acción policial, militar	Sin información, desconocido
Total	165	60	22	6	5	2	1	3	60	2	4
Cibao Norte	25	9	6	1	2	0	0	1	5	0	1
Cibao Sur	10	7	1	0	0	0	0	0	2	0	0
Cibao Nordeste	14	6	1	0	0	0	0	1	6	0	0
Cibao Noroeste	9	4	1	0	0	0	1	0	3	0	0
Valdesia	16	8	1	0	0	1	0	1	5	0	0
Enriquillo	11	2	2	1	0	0	0	0	6	0	0
El Valle	2	1	0	0	0	0	0	0	1	0	0
Yuma	18	5	2	1	2	0	0	0	6	1	1
Higüamo	9	4	1	0	0	0	0	0	4	0	0
Ozama o Metropolitana	51	14	7	3	1	1	0	0	22	1	2

Fuente: Registros administrativos de la Oficina de Estadísticas y Cartografía de la Policía Nacional.

Nota: Cifras preliminares.

Cuadro 5.4

REPÚBLICA DOMINICANA: Mujeres fallecidas en condiciones de violencia por relación o parentesco con el victimario, según provincia, 2018.

Provincia	Total	Relación o parentesco con el victimario								Acción policial, militar	Sin información, desconocido
		Esposo, pareja, amante, novio	Ex-esposo, ex-pareja, ex-amante, ex-novio	Padre, padrastro	Hijo (a), hijastro (a)	Hermano (a), hermanastro (a)	Yerno (a)	Otros parientes	No parientes		
Total	165	60	22	6	5	2	1	3	60	2	4
Distrito Nacional	16	5	2	2	0	0	0	0	7	0	0
Azua	1	1	0	0	0	0	0	0	0	0	0
Baoruco	4	0	1	1	0	0	0	0	2	0	0
Barahona	4	1	1	0	0	0	0	0	2	0	0
Dajabón	2	0	1	0	0	0	0	0	1	0	0
Duarte	6	3	0	0	0	0	0	0	3	0	0
Elías Piña	1	0	0	0	0	0	0	0	1	0	0
El Seibo	3	1	0	0	1	0	0	0	1	0	0
Españat	4	2	2	0	0	0	0	0	0	0	0
Independencia	2	1	0	0	0	0	0	0	1	0	0
La Altagracia	13	4	2	1	1	0	0	0	3	1	1
La Romana	2	0	0	0	0	0	0	0	2	0	0
La Vega	5	3	1	0	0	0	0	0	1	0	0
María Trinidad Sánchez	1	0	1	0	0	0	0	0	0	0	0
Monte Cristi	2	1	0	0	0	0	0	0	1	0	0
Pedernales	1	0	0	0	0	0	0	0	1	0	0
Peravia	8	5	0	0	0	1	0	1	1	0	0
Puerto Plata	7	4	2	0	0	0	0	0	1	0	0
Hermanas Mirabal	2	1	0	0	0	0	0	0	1	0	0
Samaná	5	2	0	0	0	0	0	1	2	0	0
San Cristóbal	5	2	1	0	0	0	0	0	2	0	0
San Juan	1	1	0	0	0	0	0	0	0	0	0
San Pedro de Macorís	6	3	1	0	0	0	0	0	2	0	0
Sánchez Ramírez	4	3	0	0	0	0	0	0	1	0	0
Santiago	14	3	2	1	2	0	0	1	4	0	1
Santiago Rodríguez	2	1	0	0	0	0	1	0	0	0	0
Valverde	3	2	0	0	0	0	0	0	1	0	0

Cuadro 5.4, continuación...

Provincia	Total	Relación o parentesco con el victimario									Acción policial, militar	Sin información, desconocido
		Esposo, pareja, amante, novio	Ex-esposo, ex-pareja, ex-amante, ex-novio	Padre, padrastro	Hijo (a), hijastro (a)	Hermano (a), hermanastro (a)	Yerno (a)	Otros parientes	No parientes			
Monseñor Nouel	1	1	0	0	0	0	0	0	0	0	0	0
Monte Plata	2	1	0	0	0	0	0	0	0	1	0	0
Hato Mayor	1	0	0	0	0	0	0	0	0	1	0	0
San José de Ocoa	2	0	0	0	0	0	0	0	0	2	0	0
Santo Domingo	35	9	5	1	1	1	0	0	0	15	1	2

Fuente: Registros administrativos de la Oficina de Estadísticas y Cartografía de la Policía Nacional.
Nota: Cifras preliminares.

Cuadro 5.5

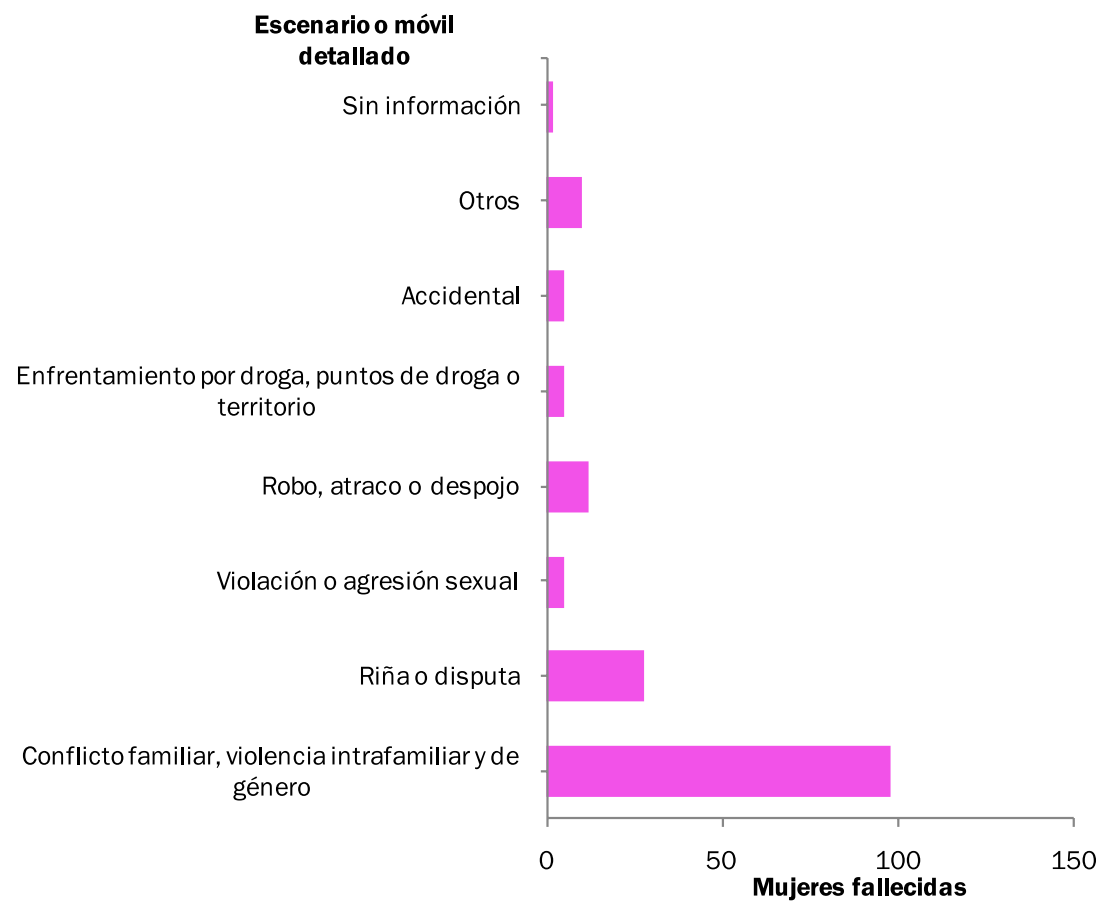
REPÚBLICA DOMINICANA: Mujeres fallecidas en condiciones de violencia por medio o método empleado, según escenario o móvil detallado, 2018

Escenario o móvil detallado	Total	Medio o método empleado					Sin información
		Armas de fuego	Arma blanca u objeto cortopunzante	Objeto contundente	Estrangulamiento, asfixia respiratoria mecánica	Otros	
Total	165	62	59	16	1	23	4
Conflicto familiar, violencia intrafamiliar y de género	98	31	38	13	1	12	3
Riña o disputa	28	11	13	0	0	4	0
Violación o agresión sexual	5	0	1	1	0	3	0
Robo, atraco o despojo	12	4	3	2	0	3	0
Enfrentamiento por droga, puntos de droga o territorio	5	5	0	0	0	0	0
Accidental	5	4	1	0	0	0	0
Otros	10	7	2	0	0	1	0
Sin información	2	0	1	0	0	0	1

Fuente: Registros administrativos de la Oficina de Estadísticas y Cartografía de la Policía Nacional.
Nota: Cifras preliminares.

Gráfico 5.5

REPÚBLICA DOMINICANA: Mujeres fallecidas por condiciones de violencia, según escenario o móvil detallado, 2018.



Cuadro 5.6

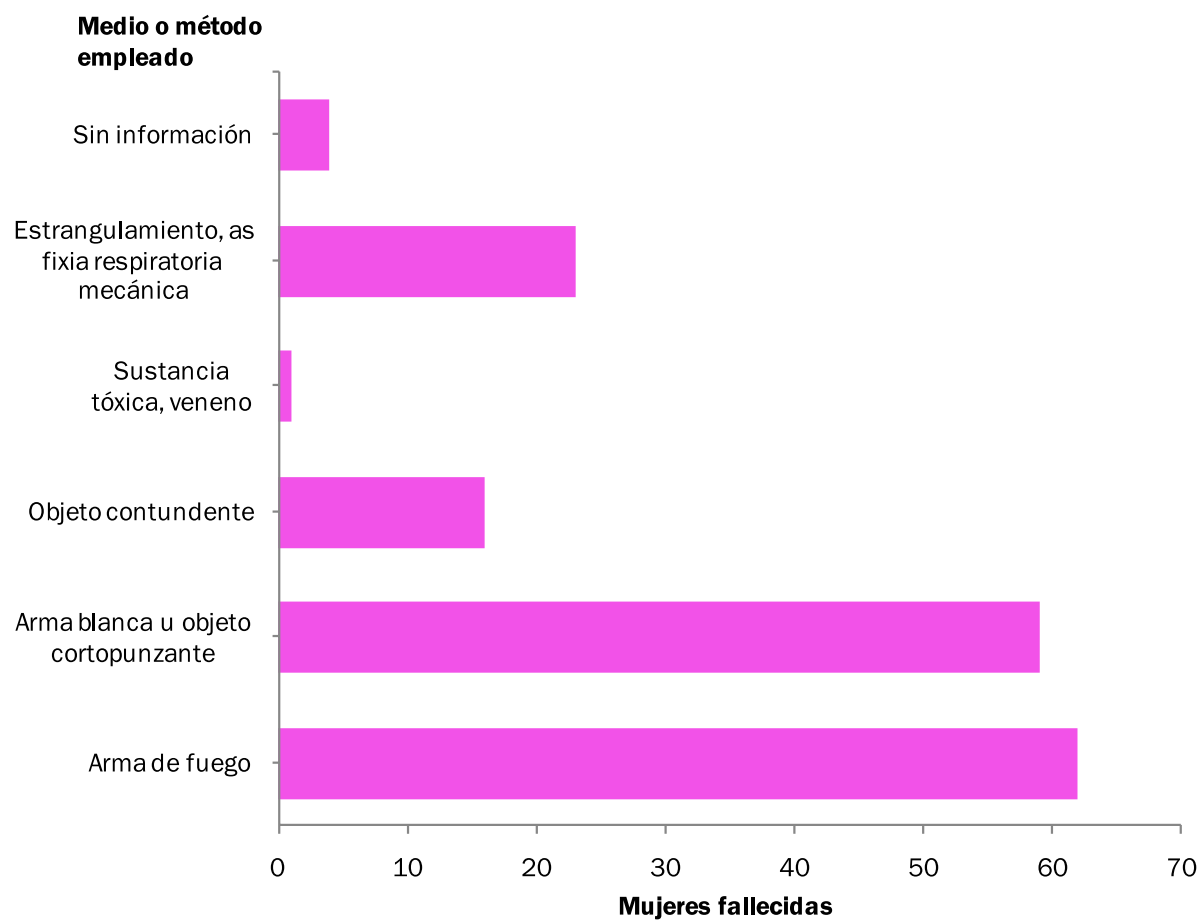
REPÚBLICA DOMINICANA: Mujeres fallecidas en condiciones de violencia por medio o método empleado, según escenario o móvil general, 2018.

Escenario o móvil general	Total	Medio o método empleado					Sin información
		Armas de fuego	Arma blanca u objeto cortopunzante	Objeto contundente	Estrangulamiento, asfixia respiratoria mecánica	Otros	
Total	165	62	59	16	1	23	4
Violencia social o política	131	42	52	14	1	19	3
Ganancia ilícita	22	13	3	2	0	4	0
Imprudencia o negligencia	3	3	0	0	0	0	0
Móvil no homicida	5	2	3	0	0	0	0
Acción de las fuerzas de seguridad	2	2	0	0	0	0	0
Sin información	2	0	1	0	0	0	1

Fuente: Registros administrativos de la Oficina de Estadísticas y Cartografía de la Policía Nacional.
Nota: Cifras preliminares.

Gráfico 5.6

REPÚBLICA DOMINICANA: Mujeres fallecidas por condiciones de violencia, según medios o métodos empleados, 2018.



Cuadro 5.7

REPÚBLICA DOMINICANA: Mujeres fallecidas en condiciones de violencia por escenario o móvil detallado, según grupos de edad, 2018.

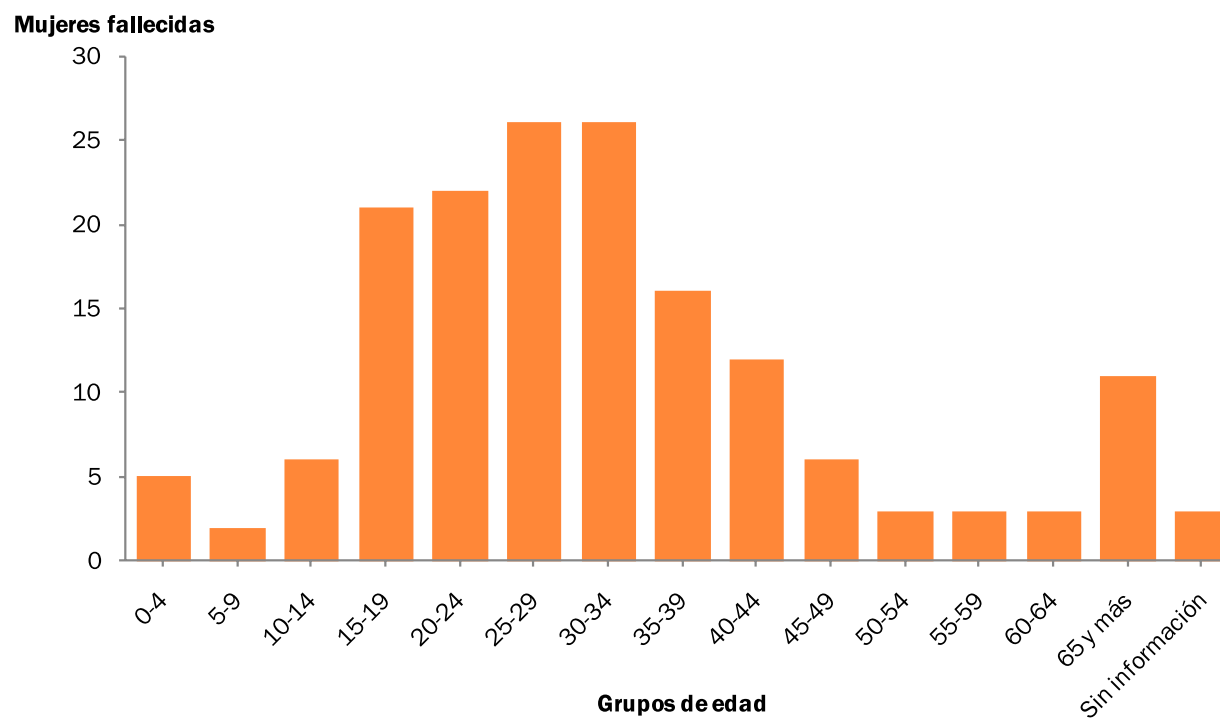
Grupos de edad	Total	Escenario o móvil detallado							Sin información
		Conflicto familiar, violencia intrafamiliar y de género	Riña o disputa	Violación o agresión sexual	Robo, atraco o despojo	Enfrentamiento por droga, puntos de droga o territorio	Accidental	Otros	
Total	165	98	28	5	12	5	5	10	2
0-4	5	4	0	0	0	0	0	1	0
5-9	2	1	0	1	0	0	0	0	0
10-14	6	3	1	1	1	0	0	0	0
15-19	21	13	3	1	2	0	2	0	0
20-24	22	12	8	0	1	0	0	1	0
25-29	26	18	1	1	1	2	1	1	1
30-34	26	17	7	1	0	1	0	0	0
35-39	16	12	2	0	0	0	1	1	0
40-44	12	7	2	0	1	0	0	2	0
45-49	6	4	1	0	1	0	0	0	0
50-54	3	1	0	0	1	1	0	0	0
55-59	3	1	1	0	1	0	0	0	0
60-64	3	0	0	0	1	0	0	2	0
65 y más	11	4	2	0	2	0	0	2	1
Sin información	3	1	0	0	0	1	1	0	0

Fuente: Registros administrativos de la Oficina de Estadísticas y Cartografía de la Policía Nacional.

Nota: Cifras preliminares.

Gráfico 5.7

REPÚBLICA DOMINICANA: Mujeres fallecidas por condiciones de violencia, según grupos de edad, 2018.



Cuadro 5.8

REPÚBLICA DOMINICANA: Mujeres fallecidas en condiciones de violencia por escenario o móvil general, según grupos de edad, 2018.

Grupos de edad	Total	Escenario o móvil general					
		Violencia social o política	Ganancia ilícita	Imprudencia o negligencia	Móvil no homicida	Acción de las fuerzas de seguridad	Sin información
Total	165	131	22	3	5	2	2
0-4	5	4	0	0	1	0	0
5-9	2	2	0	0	0	0	0
10-14	6	5	1	0	0	0	0
15-19	21	17	2	1	1	0	0
20-24	22	20	2	0	0	0	0
25-29	26	20	4	1	0	0	1
30-34	26	25	1	0	0	0	0
35-39	16	14	0	0	1	1	0
40-44	12	9	2	0	0	1	0
45-49	6	5	1	0	0	0	0
50-54	3	1	2	0	0	0	0
55-59	3	2	1	0	0	0	0
60-64	3	0	2	0	1	0	0
65 y más	11	6	3	1	0	0	1
Sin información	3	1	1	0	1	0	0

Fuente: Registros administrativos de la Oficina de Estadísticas y Cartografía de la Policía Nacional.

Nota: Cifras preliminares.

Cuadro 5.9

REPÚBLICA DOMINICANA: Mujeres fallecidas en condiciones de violencia por medio o método empleado, según provincia, 2018.

Provincia	Total	Escenario o móvil					Sin información
		Arma de fuego	Arma blanca u objeto cortopunzante	Objeto contundente	Sustancia tóxica, veneno	Estrangulamiento, asfixia respiratoria mecánica	
Total	165	62	59	16	1	23	4
Distrito Nacional	16	6	4	2	0	4	0
Azua	1	0	0	1	0	0	0
Baoruco	4	1	1	0	1	1	0
Barahona	4	0	1	0	0	2	1
Dajabón	2	0	2	0	0	0	0
Duarte	6	5	1	0	0	0	0
Elías Piña	1	0	1	0	0	0	0
El Seibo	3	0	2	1	0	0	0
Españillat	4	1	3	0	0	0	0
Independencia	2	2	0	0	0	0	0
La Altagracia	13	3	6	1	0	2	1
La Romana	2	0	2	0	0	0	0
La Vega	5	0	3	0	0	2	0
María Trinidad Sánchez	1	0	1	0	0	0	0
Monte Cristi	2	0	2	0	0	0	0
Pedernales	1	0	1	0	0	0	0
Peravia	8	5	2	0	0	1	0
Puerto Plata	7	3	1	2	0	1	0
Hermanas Mirabal	2	0	2	0	0	0	0
Samaná	5	0	3	0	0	2	0
San Cristóbal	5	1	3	0	0	1	0
San Juan	1	1	0	0	0	0	0
San Pedro de Macorís	6	1	2	2	0	1	0
Sánchez Ramírez	4	1	1	1	0	0	1
Santiago	14	5	3	4	0	2	0
Santiago Rodríguez	2	1	1	0	0	0	0
Valverde	3	3	0	0	0	0	0
Monseñor Nouel	1	0	0	0	0	1	0
Monte Plata	2	1	1	0	0	0	0
Hato Mayor	1	1	0	0	0	0	0
San José de Ocoa	2	1	0	1	0	0	0
Santo Domingo	35	20	10	1	0	3	1

Fuente: Registros administrativos de la Oficina de Estadísticas y Cartografía de la Policía Nacional.
Nota: Cifras preliminares.

Cuadro 5.10

REPÚBLICA DOMINICANA: Mujeres fallecidas en condiciones de violencia por escenario o móvil detallado, según provincia, 2018.

Provincia	Total	Escenario o móvil detallado							Sin información
		Conflicto familiar, violencia intrafamiliar y de género	Riña o disputa	Violación o agresión sexual	Robo, atraco o despojo	Enfrentamiento por droga, puntos de droga o territorio	Accidental	Otros	
Total	165	98	28	5	12	5	5	10	2
Distrito Nacional	16	9	3	0	4	0	0	0	0
Azua	1	1	0	0	0	0	0	0	0
Baoruco	4	2	1	0	0	0	0	1	0
Barahona	4	2	0	0	1	0	0	1	0
Dajabón	2	2	0	0	0	0	0	0	0
Duarte	6	3	0	0	1	1	0	1	0
Elías Piña	1	0	0	0	0	0	0	1	0
El Seibo	3	2	1	0	0	0	0	0	0
Españat	4	4	0	0	0	0	0	0	0
Independencia	2	1	1	0	0	0	0	0	0
La Altagracia	13	8	0	0	2	1	0	1	1
La Romana	2	0	2	0	0	0	0	0	0
La Vega	5	4	0	0	0	0	1	0	0
María Trinidad Sánchez	1	1	0	0	0	0	0	0	0
Monte Cristi	2	1	1	0	0	0	0	0	0
Pedernales	1	0	0	0	1	0	0	0	0
Peravia	8	7	0	1	0	0	0	0	0
Puerto Plata	7	6	0	1	0	0	0	0	0
Hermanas Mirabal	2	1	1	0	0	0	0	0	0
Samaná	5	2	1	2	0	0	0	0	0
San Cristóbal	5	3	1	0	0	0	0	0	1

Cuadro 5.10, continuación...

Provincia	Total	Escenario o móvil detallado							
		Conflicto familiar, violencia intrafamiliar y de género	Riña o disputa	Violación o agresión sexual	Robo, atraco o despojo	Enfrentamiento por droga, puntos de droga o territorio	Accidental	Otros	Sin información
San Juan	1	1	0	0	0	0	0	0	0
San Pedro de Macorís	6	4	1	0	1	0	0	0	0
Sánchez Ramírez	4	3	0	0	0	0	0	1	0
Santiago	14	9	2	0	1	0	0	2	0
Santiago Rodríguez	2	1	1	0	0	0	0	0	0
Valverde	3	2	0	0	0	0	1	0	0
Monseñor Nouel	1	1	0	0	0	0	0	0	0
Monte Plata	2	1	0	0	0	0	0	1	0
Hato Mayor	1	0	0	0	0	1	0	0	0
San José de Ocoa	2	0	0	1	0	0	1	0	0
Santo Domingo	35	17	12	0	1	2	2	1	0

Fuente: Registros administrativos de la Oficina de Estadísticas y Cartografía de la Policía Nacional.

Nota: Cifras preliminares.

Cuadro 5.11

REPÚBLICA DOMINICANA: Mujeres fallecidas en condiciones de violencia por escenario general, según provincia, 2018.

Provincia	Total	Escenario o móvil general					
		Violencia social o política	Ganancia ilícita	Imprudencia o negligencia	Móvil no homicida	Acción de las fuerzas de seguridad	Sin información
Total	165	131	22	3	5	2	2
Distrito Nacional	16	12	4	0	0	0	0
Azua	1	1	0	0	0	0	0
Baoruco	4	3	0	0	1	0	0
Barahona	4	2	2	0	0	0	0
Dajabón	2	2	0	0	0	0	0
Duarte	6	3	3	0	0	0	0
Elías Piña	1	0	0	0	1	0	0
El Seibo	3	3	0	0	0	0	0
Espaillat	4	4	0	0	0	0	0
Independencia	2	2	0	0	0	0	0
La Altagracia	13	8	3	0	0	1	1
La Romana	2	2	0	0	0	0	0
La Vega	5	4	0	0	1	0	0
María Trinidad Sánchez	1	1	0	0	0	0	0
Monte Cristi	2	2	0	0	0	0	0
Pedernales	1	0	1	0	0	0	0
Peravia	8	8	0	0	0	0	0
Puerto Plata	7	7	0	0	0	0	0
Hermanas Mirabal	2	2	0	0	0	0	0
Samaná	5	5	0	0	0	0	0
San Cristóbal	5	4	0	0	0	0	1
San Juan	1	1	0	0	0	0	0
San Pedro de Macorís	6	5	1	0	0	0	0
Sánchez Ramírez	4	3	1	0	0	0	0

Cuadro 5.11, continuación...

Provincia	Total	Escenario o móvil general					Acción de las fuerzas de seguridad	Sin información
		Violencia social o política	Ganancia ilícita	Imprudencia o negligencia	Móvil no homicida			
Santiago	14	11	2	1	0	0	0	
Santiago Rodríguez	2	2	0	0	0	0	0	
Valverde	3	2	0	1	0	0	0	
Monseñor Nouel	1	1	0	0	0	0	0	
Monte Plata	2	1	1	0	0	0	0	
Hato Mayor	1	0	1	0	0	0	0	
San José de Ocoa	2	1	0	1	0	0	0	
Santo Domingo	35	29	3	0	2	1	0	

Fuente: Registros administrativos de la Oficina de Estadísticas y Cartografía de la Policía Nacional.

Nota: Cifras preliminares.

ZU: Zona Urbana

ZR: Zona rural

MG: Municipio general o cabecera

DM: Distrito municipal

Cuadro 5.12

REPÚBLICA DOMINICANA: Mujeres fallecidas en condiciones de violencia en el Distrito Nacional y la provincia Santo Domingo por medio o método empleado, según municipio, distrito municipal y barrio, 2018.

Municipio, distrito municipal y barrio	Total	Medio o método empleado					Sin información
		Arma de fuego	Arma blanca u objeto cortopunzante	Objeto contundente	Estrangulamiento, asfixia respiratoria mecánica		
Total	51	27	13	3	7	1	
Distrito Nacional	16	6	4	2	4	0	
Santo Domingo de Guzmán (MG)	16	6	4	2	4	0	
Los Jardines	1	1	0	0	0	0	
Buenos Aires Mirador	4	1	1	0	2	0	
Bella Vista	1	0	0	1	0	0	
Cristo Rey	2	1	1	0	0	0	
Villa Juana	1	0	0	0	1	0	
Villa Francisca	1	0	0	0	1	0	
Ciudad Colonial	3	1	1	1	0	0	
Domingo Savio	1	1	0	0	0	0	
Gualey	2	1	1	0	0	0	
Santo Domingo	35	21	9	1	3	1	
Santo Domingo Este (MG)	14	7	6	0	1	0	
Santo Domingo Este	11	5	5	0	1	0	
Villa Duarte	2	1	1	0	0	0	
Los Tres Brazos-Jardines del Ozama	3	1	2	0	0	0	
Mendoza(ZU)	1	0	1	0	0	0	
El Cachón de La Rubia	1	0	0	0	1	0	
El Tamarindo	1	0	1	0	0	0	
Los Frailes	2	2	0	0	0	0	
Mendoza(ZR)	1	1	0	0	0	0	
San Luís (DM)	3	2	1	0	0	0	
San Luís	2	1	1	0	0	0	
San Isidro	1	1	0	0	0	0	
Santo Domingo Oeste (MG)	3	3	0	0	0	0	
Santo Domingo Oeste	3	3	0	0	0	0	
Santo Domingo Country Club	1	1	0	0	0	0	
Herrera	1	1	0	0	0	0	
Manoguayabo(ZR)	1	1	0	0	0	0	
Santo Domingo Norte (MG)	8	6	1	0	1	0	
Santo Domingo Norte	8	6	1	0	1	0	
Villa Mella	1	1	0	0	0	0	

Cuadro 5.12, continuación...

Municipio, distrito municipal y barrio	Total	Medio o método empleado				
		Arma de fuego	Arma blanca u objeto cortopunzante	Objeto contundente	Estrangulamiento, asfixia respiratoria mecánica	Sin información
Santa Cruz	1	0	0	0	1	0
Sabana Perdida	2	2	0	0	0	0
El Edén	1	0	1	0	0	0
Guaricano	3	3	0	0	0	0
Boca Chica (MG)	4	2	0	0	1	1
Boca Chica	1	1	0	0	0	0
Andrés	1	1	0	0	0	0
La Caleta (DM)	3	1	0	0	1	1
El Valiente	2	1	0	0	1	0
Campo Lindo	1	0	0	0	0	1
San Antonio de Guerra (MG)	2	2	0	0	0	0
San Antonio de Guerra	2	2	0	0	0	0
Guerra Centro	2	2	0	0	0	0
Los Alcarrazos (MG)	3	1	1	1	0	0
Los Alcarrazos	2	0	1	1	0	0
Lebrón	1	0	0	1	0	0
Valle Encantado	1	0	1	0	0	0
Pantoja (DM)	1	1	0	0	0	0
Pantoja	1	1	0	0	0	0
Pedro Brand (MG)	1	0	1	0	0	0
Pedro Brand	1	0	1	0	0	0
Santa Cruz	1	0	1	0	0	0

Fuente: Registros administrativos de la Oficina de Estadísticas y Cartografía de la Policía Nacional.

Nota: Cifras preliminares.

ZU: Zona Urbana

ZR: Zona rural

MG: Municipio general o cabecera

DM: Distrito municipal

Cuadro 5.13

REPÚBLICA DOMINICANA: Mujeres fallecidas en condiciones de violencia en el Distrito Nacional y la provincia Santo Domingo por escenario o móvil detallado según municipio, distrito municipal y barrio, 2018.

Provincia, municipio, distrito municipal y barrio	Total	Escenario o móvil detallado					Accidental	Otras acciones de las fuerzas de seguridad públicas
		Conflicto familiar, violencia intrafamiliar y de género	Riña o disputa	Robo, atraco o despojo	Enfrentamiento por droga, puntos de droga o territorio			
Total	51	26	15	5	2	2	1	
Distrito Nacional	16	9	3	4	0	0	0	
Santo Domingo de Guzmán (MG)	16	9	3	4	0	0	0	
Los Jardines	1	1	0	0	0	0	0	
Buenos Aires Mirador	4	3	0	1	0	0	0	
Bella Vista	1	1	0	0	0	0	0	
Cristo Rey	2	1	0	1	0	0	0	
Villa Juana	1	0	1	0	0	0	0	
Villa Francisca	1	1	0	0	0	0	0	
Ciudad Colonial	3	0	1	2	0	0	0	
Domingo Savio	1	0	1	0	0	0	0	
Gualey	2	2	0	0	0	0	0	
Santo Domingo	35	17	12	1	2	2	1	
Santo Domingo Este (MG)	14	6	5	1	0	1	1	
Santo Domingo Este	11	5	4	1	0	1	0	
Villa Duarte	2	2	0	0	0	0	0	
Los Tres Brazos-Jardines del Ozama	1	2	1	0	0	0	0	
Mendoza(ZU)	1	0	1	0	0	0	0	
El Cachón de La Rubia	1	0	1	0	0	0	0	
El Tamarindo	2	1	0	0	0	0	0	
Los Frailes	1	0	1	1	0	0	0	
Mendoza(ZR)	1	0	0	0	0	1	0	
San Luís (DM)	3	1	1	0	0	0	1	
San Luís	2	1	1	0	0	0	0	
San Isidro	1	0	0	0	0	0	1	
Santo Domingo Oeste (MG)	3	3	0	0	0	0	0	
Santo Domingo Oeste	3	3	0	0	0	0	0	
Santo Domingo Country Club	1	1	0	0	0	0	0	
Herrera	1	1	0	0	0	0	0	
Manoguayabo (ZR)	1	1	0	0	0	0	0	

Cuadro 5.13, continuación...

Provincia, municipio, distrito municipal y barrio	Total	Escenario o móvil detallado					Accidental	Otras acciones de las fuerzas de seguridad públicas
		Conflicto familiar, violencia intrafamiliar y de género	Riña o disputa	Robo, atraco o despojo	Enfrentamiento por droga, puntos de droga o territorio			
Santo Domingo Norte (MG)	8	4	3	0	0	1	0	
Santo Domingo Norte	8	4	3	0	0	1	0	
Villa Mella	1	0	1	0	0	0	0	
Santa Cruz	1	1	0	0	0	0	0	
Sabana Perdida	2	1	0	0	0	1	0	
El Edén	1	0	1	0	0	0	0	
Guaricano	3	2	1	0	0	0	0	
Boca Chica (MG)	4	1	1	0	2	0	0	
Boca Chica	1	0	0	0	1	0	0	
Andrés	1	0	0	0	1	0	0	
La Caleta (DM)	3	1	1	0	1	0	0	
El Valiente	2	0	1	0	1	0	0	
Campo Lindo	1	1	0	0	0	0	0	
San Antonio de Guerra (MG)	2	0	2	0	0	0	0	
San Antonio de Guerra	2	0	2	0	0	0	0	
Guerra Centro	2	0	2	0	0	0	0	
Los Alcarrizos (MG)	3	2	1	0	0	0	0	
Los Alcarrizos	2	1	1	0	0	0	0	
Lebrón	1	1	0	0	0	0	0	
Valle Encantado	1	0	1	0	0	0	0	
Pantoja (DM)	1	1	0	0	0	0	0	
Pantoja	1	1	0	0	0	0	0	
Pedro Brand (MG)	1	1	0	0	0	0	0	
Pedro Brand	1	1	0	0	0	0	0	
Santa Cruz	1	1	0	0	0	0	0	

Fuente: Registros administrativos de la Oficina de Estadísticas y Cartografía de la Policía Nacional.

Nota: Cifras preliminares.

ZU: Zona Urbana

ZR: Zona rural

MG: Municipio general o cabecera

DM: Distrito municipal

Cuadro 5.14

REPÚBLICA DOMINICANA: Mujeres fallecidas en condiciones de violencia en el Distrito Nacional y la provincia Santo Domingo por escenario o móvil general, según municipio, distrito municipal y barrio, 2018.

Municipio, distrito municipal y barrio	Total	Escenario o móvil general			
		Violencia social o política	Ganancia ilícita	Móvil no homicida	Acción de las fuerzas de seguridad
Total	51	41	7	2	1
Distrito Nacional	16	12	4	0	0
Santo Domingo de Guzmán (MG)	16	12	4	0	0
Los Jardines	1	1	0	0	0
Buenos Aires Mirador	4	3	1	0	0
Bella Vista	1	1	0	0	0
Cristo Rey	2	1	1	0	0
Villa Juana	1	1	0	0	0
Villa Francisca	1	1	0	0	0
Ciudad Colonial	3	1	2	0	0
Domingo Savio	1	1	0	0	0
Gualey	2	2	0	0	0
Santo Domingo	35	29	3	2	1
Santo Domingo Este (MG)	14	11	1	1	1
Santo Domingo Este	11	9	1	1	0
Villa Duarte	2	2	0	0	0
Los Tres Brazos-Jardines del Ozama	3	3	0	0	0
Mendoza(ZU)	1	1	0	0	0
El Cachón de La Rubia	1	1	0	0	0
El Tamarindo	1	1	0	0	0
Los Frailes	2	1	1	0	0
Mendoza(ZR)	1	0	0	1	0
San Luís (DM)	3	2	0	0	1
San Luís	2	2	0	0	0
San Isidro	1	0	0	0	1
Santo Domingo Oeste (MG)	3	3	0	0	0
Santo Domingo Oeste	3	3	0	0	0
Santo Domingo Country Club	1	1	0	0	0
Herrera	1	1	0	0	0
Manoguayabo(ZR)	1	1	0	0	0
Santo Domingo Norte (MG)	8	7	0	1	0
Santo Domingo Norte	8	7	0	1	0
Villa Mella	1	1	0	0	0

Cuadro 5.14, continuación...

Municipio, distrito municipal y barrio	Total	Escenario o móvil general			Acción de las fuerzas de seguridad
		Violencia social o política	Ganancia ilícita	Móvil no homicida	
Santa Cruz	1	1	0	0	0
Sabana Perdida	2	1	0	1	0
El Edén	1	1	0	0	0
Guaricano	3	3	0	0	0
Boca Chica (MG)	4	2	2	0	0
Boca Chica	1	0	1	0	0
Andrés	1	0	1	0	0
La Caleta (DM)	2	2	1	0	0
El Valiente	1	1	1	0	0
Campo Lindo	1	1	0	0	0
San Antonio de Guerra (MG)	2	2	0	0	0
San Antonio de Guerra	2	2	0	0	0
Guerra Centro	2	2	0	0	0
Los Alcarrizos (MG)	3	3	0	0	0
Los Alcarrizos	2	2	0	0	0
Lebrón	1	1	0	0	0
Valle Encantado	1	1	0	0	0
Pantoja (DM)	1	1	0	0	0
Pantoja	1	1	0	0	0
Pedro Brand (MG)	1	1	0	0	0
Pedro Brand	1	1	0	0	0
Santa Cruz	1	1	0	0	0

Fuente: Registros administrativos de la Oficina de Estadísticas y Cartografía de la Policía Nacional.

Nota: Cifras preliminares.

ZU: Zona Urbana

ZR: Zona rural

MG: Municipio general o cabecera

DM: Distrito municipal

A **hogados**

Cuadro 6.1

REPÚBLICA DOMINICANA: Ahogamientos registrados por sexo, según mes, 2018.

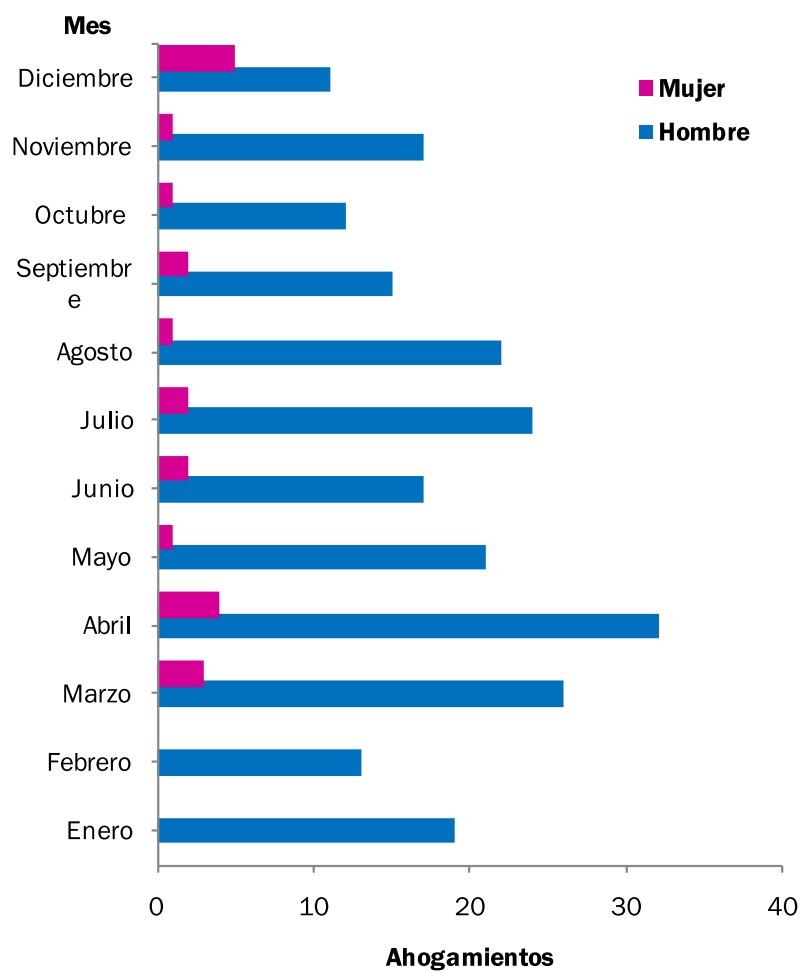
Mes	Total	Sexo	
		Hombre	Mujer
Total	251	229	22
Enero	19	19	0
Febrero	13	13	0
Marzo	29	26	3
Abril	36	32	4
Mayo	22	21	1
Junio	19	17	2
Julio	26	24	2
Agosto	23	22	1
Septiembre	17	15	2
Octubre	13	12	1
Noviembre	18	17	1
Diciembre	16	11	5

Fuente: Registros administrativos de la Oficina de Estadísticas y Cartografía de la Policía Nacional.

Nota: Cifras preliminares.

Gráfico 6.1

REPÚBLICA DOMINICANA: Ahogamientos registrados por sexo, según mes, 2018.



Cuadro 6.2

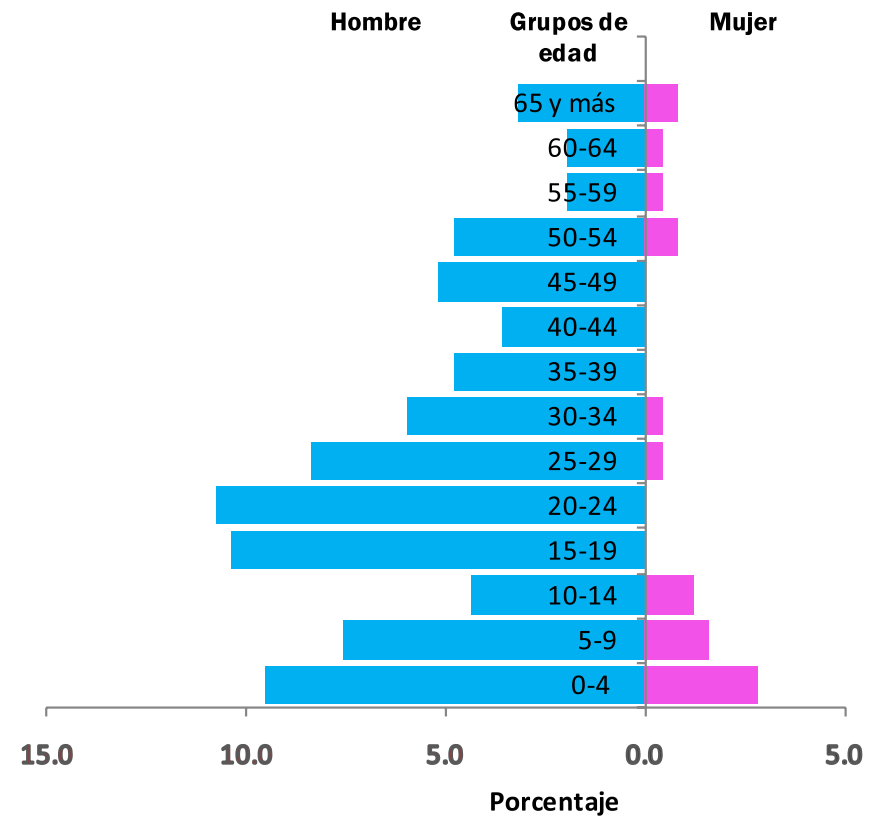
REPÚBLICA DOMINICANA: Ahogamientos registrados por sexo, según grupos de edad, 2018.

Grupos de edad	Total	Sexo	
		Hombre	Mujer
Total	251	229	22
0-4	31	24	7
5-9	23	19	4
10-14	14	11	3
15-19	26	26	0
20-24	27	27	0
25-29	22	21	1
30-34	16	15	1
35-39	12	12	0
40-44	9	9	0
45-49	13	13	0
50-54	14	12	2
55-59	6	5	1
60-64	6	5	1
65 y más	10	8	2
Sin información	22	22	0

Fuente: Registros administrativos de la Oficina de Estadísticas y Cartografía de la Policía Nacional.
Nota: Cifras preliminares.

Gráfico 6.2

REPÚBLICA DOMINICANA: Composición porcentual de los ahogamientos registrados por sexo, grupos de edad y porcentajes, 2018.



Cuadro 6.3

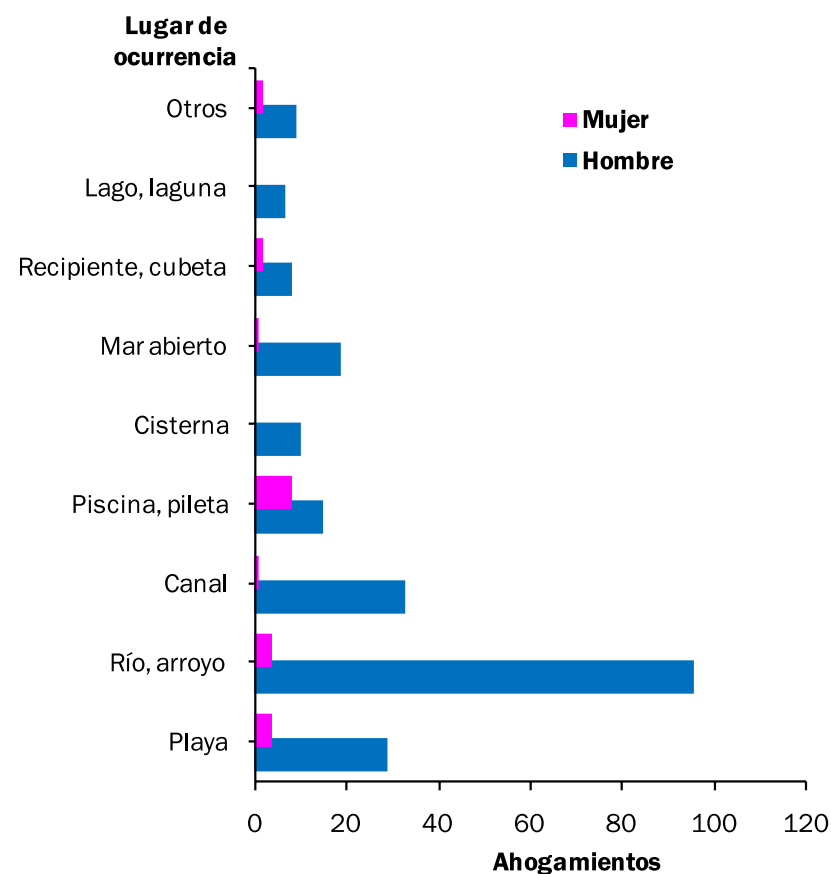
REPÚBLICA DOMINICANA: Ahogamientos registrados por sexo, según lugar de ocurrencia, 2018.

Lugar del hecho	Total	Sexo	
		Hombre	Mujer
Total	251	229	22
Playa	33	29	4
Río, arroyo	100	96	4
Canal	34	33	1
Piscina, pileta	23	15	8
Cisterna	10	10	0
Mar abierto	20	19	1
Recipiente, cubeta	10	8	2
Lago, laguna	7	7	0
Otros	11	9	2
Sin información	3	3	0
Otros	5	4	1
Sin información	2	2	0

Fuente: Registros administrativos de la Oficina de Estadísticas y Cartografía de la Policía Nacional.
Nota: Cifras preliminares.

Gráfico 6.3

REPÚBLICA DOMINICANA: Ahogamientos registrados por sexo, según lugar de ocurrencia, 2018.



Cuadro 6.4

REPÚBLICA DOMINICANA: Ahogamientos registrados por lugar de ocurrencia, según grupos de edad, 2018.

Grupos de edad	Total	Lugar del hecho											
		Playa	Río, arroyo	Canal	Presa, represa	Piscina, pileta	Cisterna	Mar abierto	Pozo, hoyo, zanja	Recipiente, cubeta	Cañada	Otros	Sin información
Total	251	33	100	34	23	10	20	10	7	11	3	5	2
0-4	31	0	6	5	3	5	0	8	0	2	2	1	0
5-9	23	0	10	2	10	0	0	0	0	1	0	0	0
10-14	14	1	5	2	4	1	1	0	0	0	0	0	0
15-19	26	4	12	2	1	0	4	0	2	1	0	1	1
20-24	27	3	15	4	0	0	4	1	0	0	0	0	0
25-29	22	5	11	2	0	0	3	0	0	1	0	0	0
30-34	16	4	7	3	0	0	1	0	1	0	0	0	0
35-39	12	3	2	3	0	2	1	0	0	1	0	0	0
40-44	9	1	5	1	0	0	0	0	2	0	0	2	0
45-49	13	3	4	1	1	0	3	0	0	1	0	0	0
50-54	14	3	5	3	0	0	1	0	0	2	0	0	0
55-59	6	0	4	1	1	0	0	0	0	0	0	0	1
60-64	6	2	3	0	0	1	0	0	0	0	0	0	0
65 y más	10	2	2	2	1	0	1	1	0	1	0	0	0
Sin información	22	2	9	3	2	1	1	0	2	1	1	1	0

Fuente: Registros administrativos de la Oficina de Estadísticas y Cartografía de la Policía Nacional.

Nota: Cifras preliminares.

Cuadro 6.5
 REPÚBLICA DOMINICANA: Ahogamientos registrados por sexo, según provincia, 2018.

Provincia	Total	Sexo	
		Hombre	Mujer
Total	251	229	22
Distrito Nacional	16	14	2
Azua	8	7	1
Baoruco	3	3	0
Barahona	4	4	0
Dajabón	2	1	1
Duarte	5	5	0
Elías Piña	1	1	0
El Seibo	3	3	0
Españolat	1	1	0
Independencia	1	1	0
La Altagracia	24	21	3
La Romana	3	3	0
La Vega	9	9	0
María Trinidad Sánchez	7	7	0
Monte Cristi	5	5	0
Pedernales	0	0	0
Peravia	6	5	1
Puerto Plata	14	14	0
Hermanas Mirabal	0	0	0
Samaná	7	6	1
San Cristóbal	18	17	1
San Juan	6	5	1
San Pedro de Macorís	10	10	0
Sánchez Ramírez	6	6	0
Santiago	21	19	2
Santiago Rodríguez	0	0	0
Valverde	5	5	0
Monseñor Nouel	5	4	1
Monte Plata	6	6	0
Hato Mayor	6	6	0
San José de Ocoa	3	3	0
Santo Domingo	46	38	8

Fuente: Registros administrativos de la Oficina de Estadísticas y Cartografía de la Policía Nacional.
 Nota: Cifras preliminares.

Cuadro 6.6

REPÚBLICA DOMINICANA: Ahogamientos registrados por sexo, según región, 2018.

Región	Total	Sexo	
		Hombre	Mujer
Total	251	229	22
Cibao Norte	36	34	2
Cibao Sur	20	19	1
Cibao Nordeste	19	18	1
Cibao Noroeste	12	11	1
Valdesia	35	32	3
Enriquillo	8	8	0
El Valle	7	6	1
Yuma	30	27	3
Higüamo	22	22	0
Ozama o Metropolitana	62	52	10

Fuente: Registros administrativos de la Oficina de Estadísticas y Cartografía de la Policía Nacional.

Nota: Cifras preliminares.

Cuadro 6.7
REPÚBLICA DOMINICA: Ahogamientos registrados por lugar de ocurrencia, según provincia, 2018.

Provincia	Total	Lugar del hecho									Sin información
		Playa	Río, arroyo	Canal	Piscina, pileta	Cisterna	Mar abierto	Recipiente, cubeta	Lago, laguna	Otros	
Total	251	33	100	34	23	10	20	10	7	11	3
Distrito Nacional	16	0	4	0	1	1	8	1	0	1	0
Azua	8	1	1	5	1	0	0	0	0	0	0
Baoruco	3	0	3	0	0	0	0	0	0	0	0
Barahona	4	2	0	1	0	0	0	0	0	1	0
Dajabón	2	0	2	0	0	0	0	0	0	0	0
Duarte	5	0	4	0	0	1	0	0	0	0	0
Elías Piña	1	0	1	0	0	0	0	0	0	0	0
El Seibo	3	0	3	0	0	0	0	0	0	0	0
Españat	1	0	1	0	0	0	0	0	0	0	0
Independencia	1	0	1	0	0	0	0	0	0	0	0
La Altagracia	24	7	6	0	7	2	0	1	1	0	0
La Romana	3	2	0	0	0	0	0	1	0	0	0
La Vega	9	0	4	2	1	0	0	1	0	0	1
María Trinidad Sánchez	7	3	3	0	0	0	0	1	0	0	0
Monte Cristi	5	1	1	3	0	0	0	0	0	0	0
Pedernales	0	0	0	0	0	0	0	0	0	0	0
Peravia	6	0	2	4	0	0	0	0	0	0	0
Puerto Plata	14	4	4	1	1	0	2	1	0	1	0
Hermanas Mirabal	0	0	0	0	0	0	0	0	0	0	0
Samaná	7	3	1	0	1	0	2	0	0	0	0
San Cristóbal	18	3	11	0	0	2	0	0	0	2	0
San Juan	6	0	2	2	0	0	1	0	0	1	0
San Pedro de Macorís	10	3	7	0	0	0	0	0	0	0	0
Sánchez Ramírez	6	0	3	2	1	0	0	0	0	0	0
Santiago	21	0	8	10	2	0	0	0	1	0	0
Santiago Rodríguez	0	0	0	0	0	0	0	0	0	0	0
Valverde	5	0	2	3	0	0	0	0	0	0	0
Monseñor Nouel	5	0	3	0	2	0	0	0	0	0	0
Monte Plata	6	0	4	0	0	1	0	0	0	1	0
Hato Mayor	6	0	3	0	0	0	0	0	3	0	0
San José de Ocoa	3	0	2	0	0	0	0	0	0	1	0
Santo Domingo	46	4	14	1	6	3	7	4	2	3	2

Fuente: Registros administrativos de la Oficina de Estadísticas y Cartografía de la Policía Nacional.
Nota: Cifras preliminares.

Cuadro 6.8

REPÚBLICA DOMINICANA: Ahogamientos registrados por día de la semana, según lugar de ocurrencia, 2018.

Lugar del hecho	Total	Día de la semana						
		Lunes	Martes	Miércoles	Jueves	Viernes	Sábado	Domingo
Total	251	42	28	29	30	31	37	54
Playa	33	4	2	4	4	2	8	9
Río, arroyo	100	20	9	8	9	13	13	28
Canal	34	8	5	4	5	8	2	2
Piscina, pileta	23	2	3	5	1	4	3	5
Cisterna	10	0	2	0	3	1	1	3
Mar abierto	20	4	3	7	0	0	3	3
Recipiente, cubeta	10	1	1	1	2	1	2	2
Lago, laguna	7	0	2	0	2	0	2	1
Otros	11	3	1	0	1	2	3	1
Sin información	3	0	0	0	3	0	0	0

Fuente: Registros administrativos de la Oficina de Estadísticas y Cartografía de la Policía Nacional.

Nota: Cifras preliminares.

Cuadro 6.9

REPÚBLICA DOMINICANA: Ahogamientos registrados por día de la semana, según rangos de hora, 2018

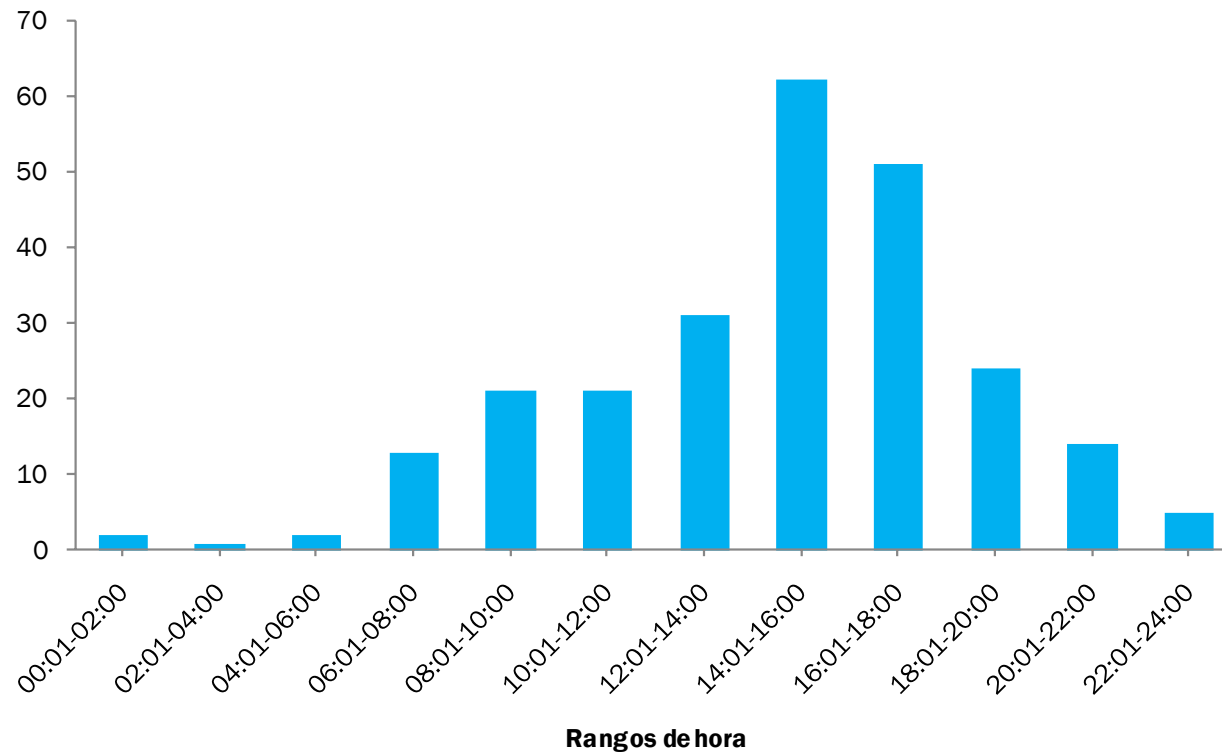
Rangos de hora	Total	Día de la semana						
		Lunes	Martes	Miércoles	Jueves	Viernes	Sábado	Domingo
Total	251	42	28	29	30	31	37	54
00:01-02:00	2	0	0	0	0	0	1	1
02:01-04:00	1	0	0	0	0	1	0	0
04:01-06:00	2	0	0	2	0	0	0	0
06:01-08:00	13	2	3	3	0	0	0	5
08:01-10:00	21	6	2	1	4	2	5	1
10:01-12:00	21	6	2	5	3	1	2	2
12:01-14:00	31	3	3	6	3	2	6	8
14:01-16:00	62	13	4	3	6	7	13	16
16:01-18:00	51	8	7	5	4	9	6	12
18:01-20:00	24	2	3	3	3	5	2	6
20:01-22:00	14	2	2	1	5	1	1	2
22:01-24:00	5	0	2	0	2	0	0	1
Sin información	4	0	0	0	0	3	1	0

Fuente: Registros administrativos de la Oficina de Estadísticas y Cartografía de la Policía Nacional.

Nota: Cifras preliminares.

Gráfico 6.9
REPÚBLICA DOMINICANA: Ahogamientos registrados según rangos de hora, 2018

Ahogamientos



Cuadro 6.10

REPÚBLICA DOMINICANA: Ahogamientos registrados en Distrito Nacional y la provincia Santo Domingo por lugar de ocurrencia, según municipio, 2018.

Municipio	Total	Lugar del hecho							
		Playa	Río, arroyo	Piscina, pileta	Cisterna	Mar abierto	Recipiente, cubeta	Otros	Sin información
Total	62	4	18	7	4	15	4	8	2
Distrito Nacional	16	0	4	1	1	8	0	2	0
Santo Domingo de Guzmán	16	0	4	1	1	8	0	2	0
Santo Domingo	46	4	14	6	3	7	4	6	2
Santo Domingo Este	18	0	5	3	1	4	2	1	2
Santo Domingo Oeste	6	0	1	1	0	0	2	2	0
Santo Domingo Norte	4	0	3	0	0	0	0	1	0
Boca Chica	8	4	0	1	0	3	0	0	0
San Antonio de Guerra	3	0	0	1	2	0	0	0	0
Los Alcarrizos	5	0	4	0	0	0	0	1	0
Pedro Brand	2	0	1	0	0	0	0	1	0

Fuente: Registros administrativos de la Oficina de Estadísticas y Cartografía de la Policía Nacional.

Nota: Cifras preliminares.

A large, stylized letter 'E' is the central focus. It is filled with a vertical gradient from light yellow at the top to a darker orange at the bottom. The 'E' is positioned on the right side of the frame, with its left edge partially overlapping the white 'E' and the text 'LECTROCUCIONES'.

E

LECTROCUCIONES

Cuadro 7.1

REPÚBLICA DOMINICANA: Electrocuaciones registradas por sexo, según mes, 2018

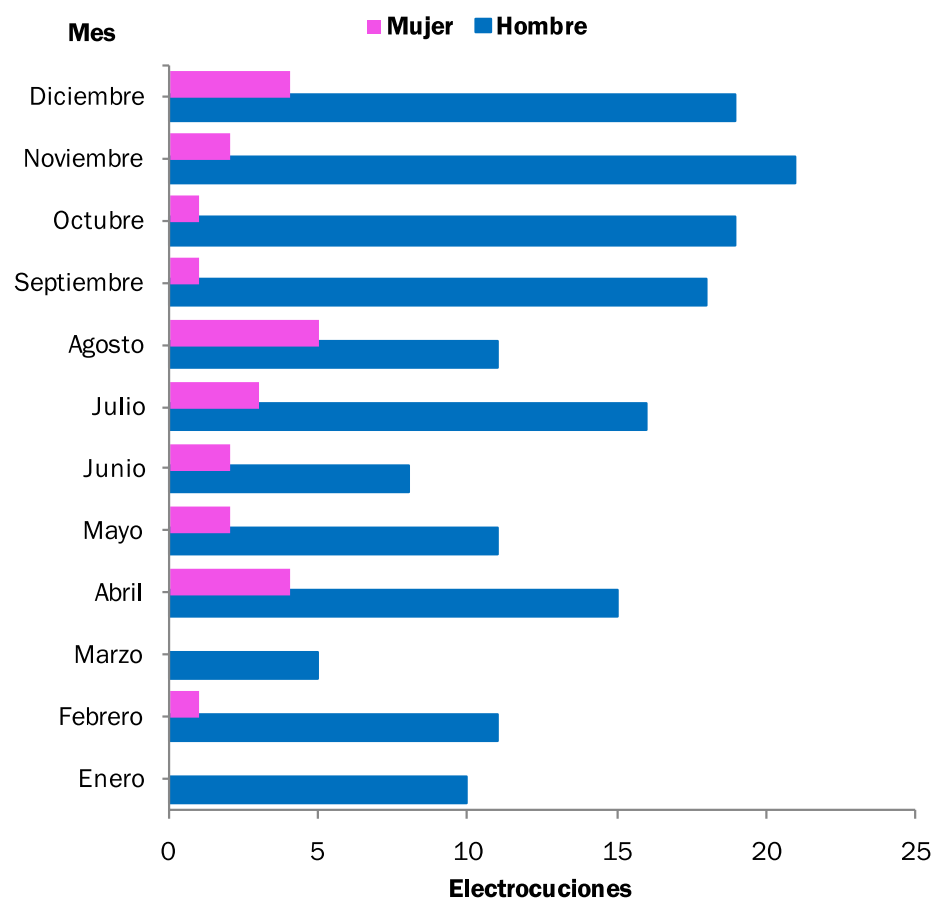
Mes	Total	Sexo	
		Hombre	Mujer
Total	189	164	25
Enero	10	10	0
Febrero	12	11	1
Marzo	5	5	0
Abril	19	15	4
Mayo	13	11	2
Junio	10	8	2
Julio	19	16	3
Agosto	16	11	5
Septiembre	19	18	1
Octubre	20	19	1
Noviembre	23	21	2
Diciembre	23	19	4

Fuente: Registros administrativos de la Oficina de Estadísticas y Cartografía de la Policía Nacional.

Nota: Cifras preliminares.

Gráfico 7.1

REPÚBLICA DOMINICANA: Electrocuaciones registradas por sexo, según mes, 2018.



Cuadro 7.2

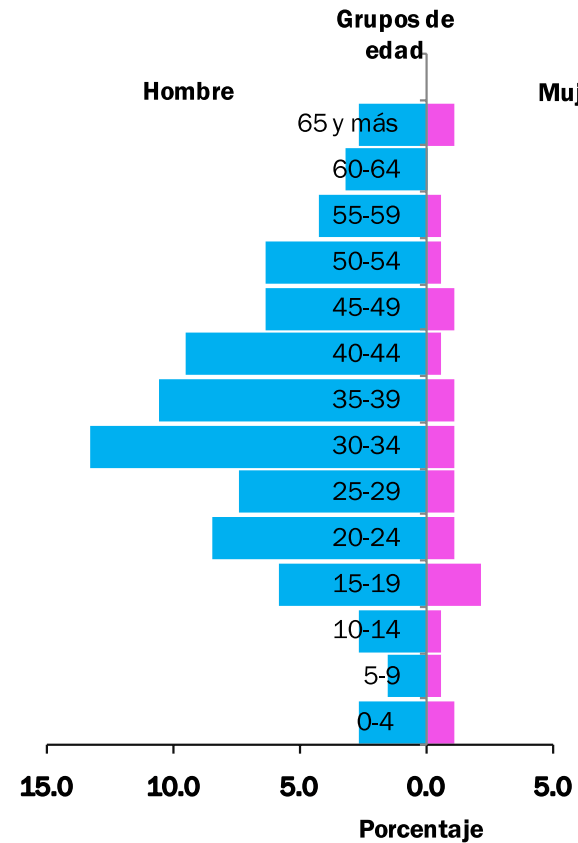
REPÚBLICA DOMINICANA: Electroocuciones registradas por sexo, según grupos de edad, 2018.

Grupos de edad	Total	Sexo	
		Hombre	Mujer
Total	189	164	25
0-4	7	5	2
5-9	4	3	1
10-14	6	5	1
15-19	15	11	4
20-24	18	16	2
25-29	16	14	2
30-34	27	25	2
35-39	22	20	2
40-44	19	18	1
45-49	14	12	2
50-54	13	12	1
55-59	9	8	1
60-64	6	6	0
65 y más	7	5	2
Sin información	6	4	2

Fuente: Registros administrativos de la Oficina de Estadísticas y Cartografía de la Policía Nacional.
Nota: Cifras preliminares.

Gráfico 7.2

REPÚBLICA DOMINICANA: Composición porcentual de las electroocuciones registradas por sexo, según grupos de edad, 2018



Cuadro 7.3

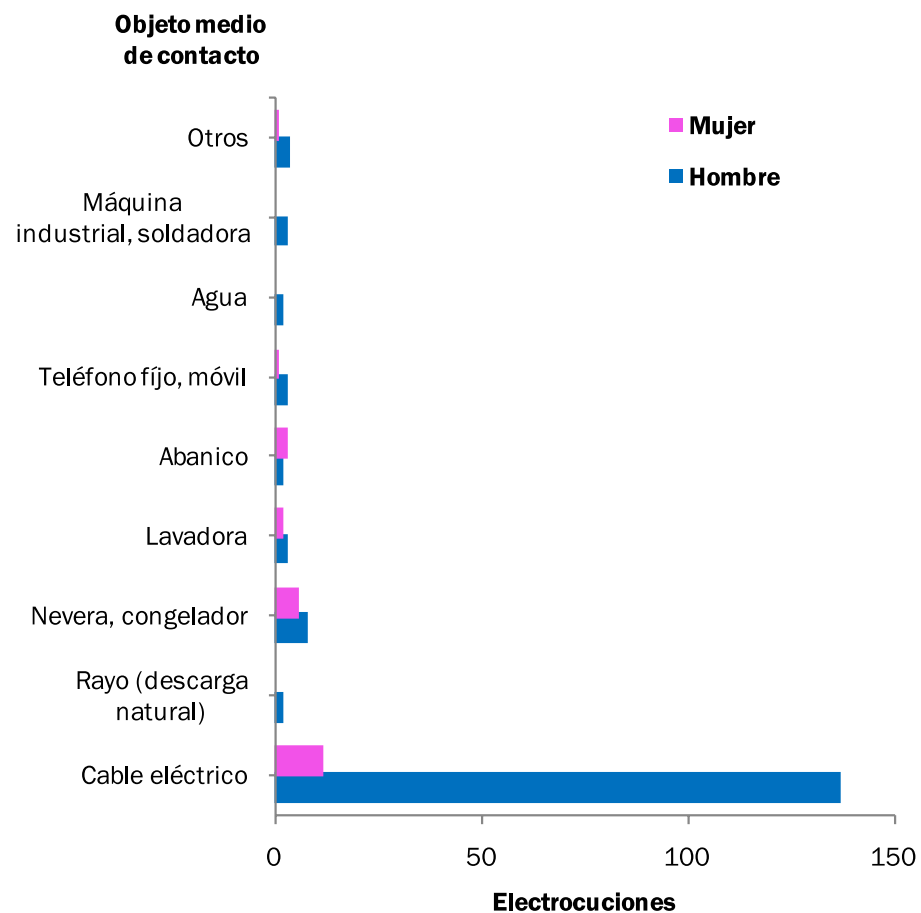
REPÚBLICA DOMINICANA: Electrocuaciones registradas por sexo, según objeto o medio de contacto, 2018.

Objeto o medio de contacto	Total	Sexo	
		Hombre	Mujer
Total	189	164	25
Cable eléctrico	149	137	12
Rayo (descarga natural)	2	2	0
Nevera, congelador	14	8	6
Lavadora	5	3	2
Abanico	5	2	3
Teléfono fijo, móvil	4	3	1
Agua	2	2	0
Máquina industrial, soldadora	3	3	0
Otros	5	4	1

Fuente: Registros administrativos de la Oficina de Estadísticas y Cartografía de la Policía Nacional.
Nota: Cifras preliminares.

Gráfico 7.3

REPÚBLICA DOMINICANA: Electrocuaciones registradas por sexo, según objeto o medio de contacto, 2018.



Cuadro 7.4

REPÚBLICA DOMINICANA: Electrocuaciones registradas por objeto o medio de contacto, según grupos de edad, 2018.

Grupos de edad	Total	Objeto o medio de contacto									
		Cable eléctrico	Rayo (descarga natural)	Televisor	Nevera, congelador	Lavadora	Abanico	Teléfono fijo, móvil	Planta eléctrica, inversor	Otros	Sin información
Total	189	149	2	14	5	5	4	2	3	5	1
0-4	7	5	0	0	0	0	0	0	0	2	0
5-9	4	4	0	0	0	0	0	0	0	0	0
10-14	6	3	0	2	1	0	0	0	0	0	0
15-19	15	10	0	1	1	1	1	1	0	0	0
20-24	18	14	0	0	0	1	1	0	2	0	0
25-29	16	12	0	0	1	1	1	0	0	1	0
30-34	27	24	0	2	1	0	0	0	0	0	0
35-39	22	19	0	0	0	1	0	1	0	1	0
40-44	19	15	1	3	0	0	0	0	0	0	1
45-49	14	13	0	1	0	0	0	0	0	0	0
50-54	13	11	0	1	0	0	0	0	1	0	0
55-59	9	5	0	2	1	0	0	0	0	1	0
60-64	6	6	0	0	0	0	0	0	0	0	0
65 y más	7	5	0	1	0	1	0	0	0	0	0
Sin información	6	3	1	1	0	0	1	0	0	0	0

Fuente: Registros administrativos de la Oficina de Estadísticas y Cartografía de la Policía Nacional.
Nota: Cifras preliminares.

Cuadro 7.5
REPÚBLICA DOMINICANA: Electrocuciiones registradas por sexo, según provincia, 2018.

Provincia	Total	Sexo	
		Hombre	Mujer
Total	189	164	25
Distrito Nacional	12	12	0
Azua	1	1	0
Baoruco	3	3	0
Barahona	4	2	2
Dajabón	3	1	2
Duarte	2	2	0
Elías Piña	0	0	0
El Seibo	1	1	0
Españillat	4	4	0
Independencia	0	0	0
La Altagracia	17	16	1
La Romana	6	4	2
La Vega	8	8	0
María Trinidad Sánchez	4	2	2
Monte Cristi	2	2	0
Pedernales	0	0	0
Peravia	3	3	0
Puerto Plata	4	4	0
Hermanas Mirabal	1	1	0
Samaná	2	2	0
San Cristóbal	11	10	1
San Juan	2	2	0
San Pedro de Macorís	6	4	2
Sánchez Ramírez	0	0	0
Santiago	17	14	3
Santiago Rodríguez	2	2	0
Valverde	1	1	0
Monseñor Nouel	1	1	0
Monte Plata	7	6	1
Hato Mayor	2	2	0
San José de Ocoa	1	1	0
Santo Domingo	62	53	9

Fuente: Registros administrativos de la Oficina de Estadísticas y Cartografía de la Policía Nacional.

Nota: Cifras preliminares.

Cuadro 7.6

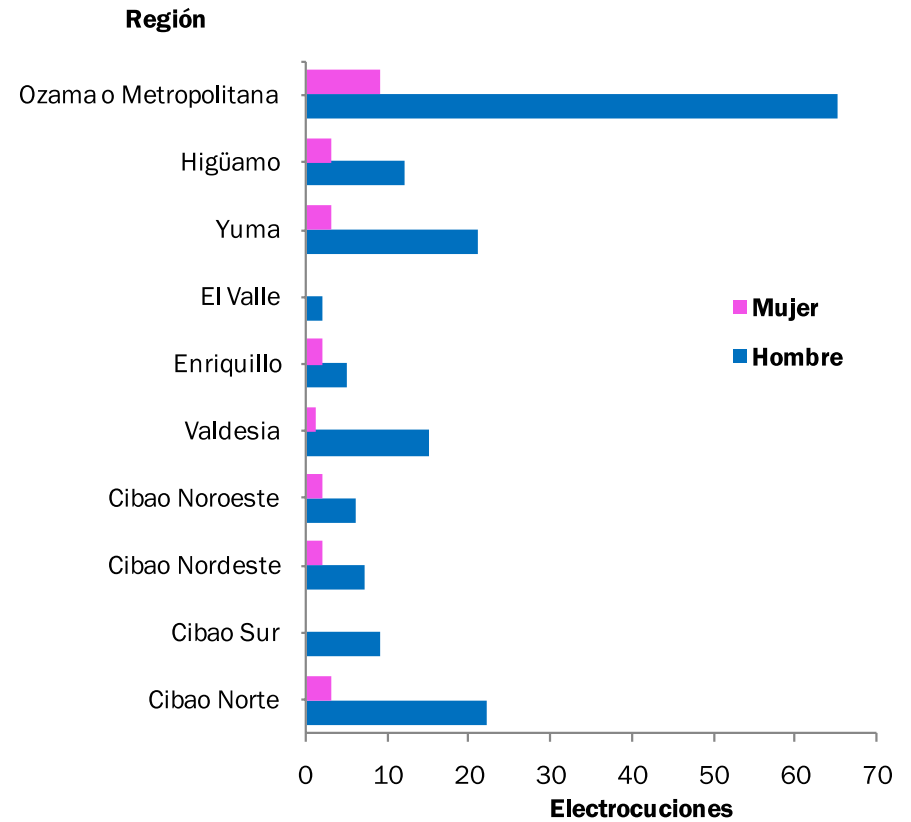
REPÚBLICA DOMINICANA: Electrocuci3nes registradas por sexo, según región, 2018.

Región	Total	Sexo	
		Hombre	Mujer
Total	189	164	25
Cibao Norte	25	22	3
Cibao Sur	9	9	0
Cibao Nordeste	9	7	2
Cibao Noroeste	8	6	2
Valdesia	16	15	1
Enriquillo	7	5	2
El Valle	2	2	0
Yuma	24	21	3
Higüamo	15	12	3
Ozama o Metropolitana	74	65	9

Fuente: Registros administrativos de la Oficina de Estadísticas y Cartografía de la Policía Nacional.
Nota: Cifras preliminares.

Gráfico 7.6

REPÚBLICA DOMINICANA: Electrocuci3nes registradas por sexo, según región, 2018.



Cuadro 7.7
REPÚBLICA DOMINICANA: Electrocuaciones registradas por objeto o medio de contacto, según provincia, 2018

Provincia	Total	Objeto o medio de contacto								
		Cable eléctrico	Rayo (descarga natural)	Nevera, congelador	Lavadora	Abanico	Teléfono fijo, móvil	Agua	Máquina industrial, soldadora	Otros
Total	189	149	2	14	5	5	4	2	3	5
Distrito Nacional	12	11	0	1	0	0	0	0	0	0
Azua	1	1	0	0	0	0	0	0	0	0
Baoruco	3	3	0	0	0	0	0	0	0	0
Barahona	4	3	0	0	0	1	0	0	0	0
Dajabón	3	1	0	2	0	0	0	0	0	0
Duarte	2	2	0	0	0	0	0	0	0	0
Elías Piña	0	0	0	0	0	0	0	0	0	0
El Seibo	1	1	0	0	0	0	0	0	0	0
Españat	4	4	0	0	0	0	0	0	0	0
Independencia	0	0	0	0	0	0	0	0	0	0
La Altagracia	17	6	1	2	1	2	2	1	1	1
La Romana	6	4	0	1	1	0	0	0	0	0
La Vega	8	8	0	0	0	0	0	0	0	0
María Trinidad Sánchez	4	4	0	0	0	0	0	0	0	0
Monte Cristi	2	1	0	0	0	0	0	0	0	1
Pedernales	0	0	0	0	0	0	0	0	0	0
Peravia	3	3	0	0	0	0	0	0	0	0
Puerto Plata	4	3	0	0	1	0	0	0	0	0
Hermanas Mirabal	1	1	0	0	0	0	0	0	0	0
Samaná	2	2	0	0	0	0	0	0	0	0
San Cristóbal	11	10	0	0	1	0	0	0	0	0
San Juan	2	2	0	0	0	0	0	0	0	0
San Pedro de Macorís	6	2	0	1	0	0	0	1	1	1
Sánchez Ramírez	0	0	0	0	0	0	0	0	0	0
Santiago	17	14	0	2	0	0	0	0	1	0
Santiago Rodríguez	2	2	0	0	0	0	0	0	0	0
Valverde	1	1	0	0	0	0	0	0	0	0
Monseñor Nouel	1	1	0	0	0	0	0	0	0	0
Monte Plata	7	6	1	0	0	0	0	0	0	0
Hato Mayor	2	1	0	0	0	0	1	0	0	0
San José de Ocoa	1	1	0	0	0	0	0	0	0	0
Santo Domingo	62	51	0	5	1	2	1	0	0	2

Fuente: Registros administrativos de la Oficina de Estadísticas y Cartografía de la Policía Nacional.
Nota: Cifras preliminares.

Cuadro 7.8

REPÚBLICA DOMINICANA: Electrocuciiones registradas por día de la semana, según rangos de hora, 2018.

Rangos de hora	Total	Día de la semana						
		Lunes	Martes	Miércoles	Jueves	Viernes	Sábado	Domingo
Total	189	32	19	28	39	27	26	18
00:01-02:00	5	1	0	0	1	1	2	0
02:01-04:00	4	1	0	0	0	1	1	1
04:01-06:00	3	1	0	1	0	1	0	0
06:01-08:00	7	0	0	2	3	1	1	0
08:01-10:00	14	2	1	4	2	3	0	2
10:01-12:00	27	4	5	4	4	2	6	2
12:01-14:00	18	4	2	1	4	1	4	2
14:01-16:00	29	4	5	4	6	4	3	3
16:01-18:00	30	9	5	1	4	4	2	5
18:01-20:00	20	2	1	4	7	4	2	0
20:01-22:00	23	3	0	5	6	4	3	2
22:01-24:00	9	1	0	2	2	1	2	1

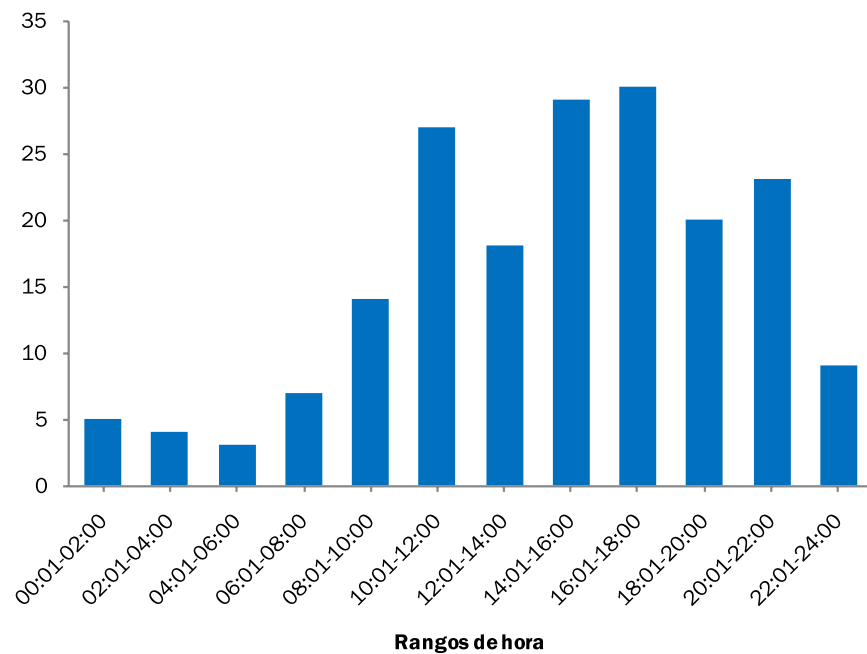
Fuente: Registros administrativos de la Oficina de Estadísticas y Cartografía de la Policía Nacional.

Nota: Cifras preliminares.

Gráfico 7.8

REPÚBLICA DOMINICANA: Electrocuciiones registradas según rangos de hora, 2018..

Electrocuciones



Cuadro 7.9

REPÚBLICA DOMINICANA: Electrocuaciones registradas por objeto o medio de contacto, según rangos de hora, 2018.

Rangos de hora	Total	Objeto o medio de contacto								
		Cable eléctrico	Rayo (descarga natural)	Nevera, congelador	Lavadora	Abanico	Teléfono fijo, móvil	Agua	Máquina industrial, soldadora	Otros
Total	189	149	2	14	5	5	4	2	3	5
00:01-02:00	5	3	0	1	0	1	0	0	0	0
02:01-04:00	4	3	0	0	0	0	0	0	1	0
04:01-06:00	3	3	0	0	0	0	0	0	0	0
06:01-08:00	7	5	0	1	0	0	1	0	0	0
08:01-10:00	14	13	0	1	0	0	0	0	0	0
10:01-12:00	27	25	0	0	1	0	0	0	0	1
12:01-14:00	18	15	0	2	0	0	0	0	0	1
14:01-16:00	29	24	1	3	0	0	0	0	1	0
16:01-18:00	30	21	1	3	1	0	2	0	0	2
18:01-20:00	20	15	0	2	0	2	0	1	0	0
20:01-22:00	23	17	0	1	3	0	1	0	0	1
22:01-24:00	9	5	0	0	0	2	0	1	1	0

Fuente: Registros administrativos de la Oficina de Estadísticas y Cartografía de la Policía Nacional.
Nota: Cifras preliminares.

Cuadro 7.10

REPÚBLICA DOMINICANA: Electrocuaciones registradas por lugar de ocurrencia, según objeto o medio de contacto, 2018.

Objeto o medio de contacto	Total	Lugar de ocurrencia				
		Vía pública, parque	Vivienda, domicilio o residencia y sus parqueos	Negocio, comercio, mercado, hostelería y sus parqueos	Finca, parcela, terreno baldío, cañaveral, solar y afines	Sin información
Total	189	34	29	4	2	120
Cable eléctrico	149	34	19	3	2	91
Rayo (descarga natural)	2	0	0	0	0	2
Nevera, congelador	14	0	6	1	0	7
Lavadora	5	0	2	0	0	3
Abanico	5	0	1	0	0	4
Teléfono fijo, móvil	4	0	1	0	0	3
Agua	2	0	0	0	0	2
Máquina industrial, soldadora	3	0	0	0	0	3
Otros	5	0	0	0	0	5
Sin información	1	0	0	0	0	1

Fuente: Registros administrativos de la Oficina de Estadística y Cartografía de la Policía Nacional. Cifras preliminares.

Cuadro 7.11
 REPÚBLICA DOMINICANA: Electrocuaciones registradas en el Distrito Nacional y la provincia Santo Domingo por objeto o medio de contacto, según municipio, distrito y barrio, 2018

Municipio, distrito y barrio	Total	Objeto o medio de contacto			
		Cable eléctrico	Nevera, congelador	Abanico	Otros
Total	74	62	6	2	4
Distrito Nacional	12	11	1	0	0
Santo Domingo de Guzmán	12	11	1	0	0
Palma Real	1	1	0	0	0
Los Prados	1	1	0	0	0
La Fe	1	1	0	0	0
Cristo Rey	1	1	0	0	0
La Zurza	1	1	0	0	0
Villa Juana	1	1	0	0	0
Villa Consuelo	1	1	0	0	0
Mejoramiento Social	1	1	0	0	0
Ciudad Colonial	1	1	0	0	0
Domingo Savio	2	1	1	0	0
Gualey	1	1	0	0	0
Santo Domingo	62	51	5	2	4
Santo Domingo Este (MG)	25	20	2	2	1
Santo Domingo Este	23	18	2	2	1
Los Mina Norte	1	1	0	0	0
Alma Rosa	1	1	0	0	0
Los Tres Brazos-Jardines del Ozama	1	0	1	0	0
Isabelita	2	2	0	0	0
Villa Faro	2	2	0	0	0
Cancino Adentro	1	1	0	0	0
El Tamarindo	2	1	0	0	1
Prado Oriental	1	1	0	0	0
Juan López	1	1	0	0	0
Hainamosa	5	4	1	0	0
Mendoza (ZR)	6	4	0	2	0

Cuadro 7.11, continuación...

Municipio, distrito y barrio	Total	Objeto o medio de contacto			
		Cable eléctrico	Nevera, congelador	Abanico	Otros
San Luis	2	2	0	0	0
San Luis	1	1	0	0	0
San Isidro	1	1	0	0	0
Santo Domingo Oeste (MG)	9	7	0	0	2
Santo Domingo Oeste	9	7	0	0	2
La Altagracia	1	1	0	0	0
Enriquillo	1	0	0	0	1
Herrera	1	1	0	0	0
Juan Pablo Duarte	1	1	0	0	0
San Miguel	1	1	0	0	0
Manoguayabo (ZR)	4	3	0	0	1
Santo Domingo Norte (MG)	11	10	1	0	0
Santo Domingo Norte	9	8	1	0	0
Villa Mella	5	4	1	0	0
Sabana Perdida	1	1	0	0	0
Guaricano	2	2	0	0	0
San Felipe	1	1	0	0	0
La Victoria (DM)	2	2	0	0	0
La Victoria	2	2	0	0	0

Cuadro 7.11, continuación...

Municipio, distrito y barrio	Total	Objeto o medio de contacto			
		Cable eléctrico	Nevera, congelador	Abanico	Otros
Boca Chica (MG)	12	10	2	0	0
Boca Chica	7	5	2	0	0
Boca Chica	4	3	1	0	0
Andrés	3	2	1	0	0
La Caleta (DM)	5	5	0	0	0
La Caleta (ZU)	1	1	0	0	0
El Valiente	2	2	0	0	0
Campo Lindo	2	2	0	0	0
Los Alcarrizos (MG)	4	4	0	0	0
Los Alcarrizos	2	2	0	0	0
Las Mercedes	1	1	0	0	0
Los Americanos Los Ángeles	1	1	0	0	0
Pantoja (DM)	2	2	0	0	0
Pantoja	1	1	0	0	0
Villa Morada	1	1	0	0	0
Pedro Brand (MG)	1	0	0	0	1
Pedro Brand	1	0	0	0	1

Fuente: Registros administrativos de la Oficina de Estadísticas y Cartografía de la Policía Nacional.

Nota: Cifras preliminares.

ZU: Zona Urbana

ZR: Zona rural

MG: Municipio general o cabecera

DM: Distrito municipal

Accidentes de tránsito: Evento que ocurre en las vías públicas donde hay uno o más vehículos involucrados.

Ahogamiento: Muerte por asfixia ocurrida tras la inmersión en agua u otro líquido.

Atropellamiento de persona(s): Pasar un vehículo por encima de una o varias personas, chocar contra ella o ellas causándole la muerte.

Arma blanca: Instrumento con uno o más bordes utilizado como arma, con el que se pueden producir lesiones por penetración o corte. Incluye punzantes o cortopunzantes como cuchillo, puñal, machete, cuchilla y otros objetos de metal con esas características.

Automotor: Vehículo auto propulsado que se desplaza por una superficie terrestre y no sobre rieles, por ejemplo: automóviles, camiones, buses y motos. Quedan excluidos los aviones, bulldóceres u otros similares.

Ciclomotor (passola): Motocicleta con un motor pequeño que le permite desarrollar poca velocidad.

Choque o colisión: Contacto de un vehículo contra otro, entre más de dos vehículos, o con animal en movimiento.

Convivencia: Es la interrelación entre los ciudadanos, de ellos con el Estado, y con el entorno público. Esto incluye ausencia de violencia; tolerancia entre las diversas opciones morales, culturales o sociales sin que se transgreda la ley; cumplimiento de las reglas sociales, tanto formales como informales; y, la simetría entre derechos y deberes. (Sistema regional de indicadores estandarizados de convivencia y seguridad ciudadana).

Edad cumplida: Número de aniversarios cumplidos.

Electrocución: Muerte causada por el paso de corriente eléctrica a través del cuerpo humano (electrización).

Escenario o móvil detallado: Son las circunstancias en que sucedieron los hechos, ejemplo: violencia familiar, robo, etc.

Estrangulamiento: Muerte producida por la constricción del cuello, ejercida por un lazo, cuerda, cinturón, soga u otro objeto similar, sujeto a un punto fijo y sobre el cual se ejerce tracción del propio peso del cuerpo.

Estrellamiento vehicular: Choque de un vehículo en movimiento contra un objeto fijo (poste, árbol, pared, vehículo estacionado, vivienda u otros).

Homicidio: Lesiones que causan la muerte a una persona ocasionada por otra u otras (excluye las muertes por lesiones de tránsito).

Lugar del hecho: Sitio donde ocurre un evento.

Medio o método empleado: Comprende el instrumento utilizado para causar la lesión o la muerte (proyectil de arma de fuego, arma blanca, objeto contundente, estrangulamiento, entre otros medios).

Muertes en accidentes de tránsito: Es la muerte ocasionada por una lesión en un evento de tránsito (sin importar el momento en que suceda la muerte).

Muerte por caída: Cuando ocurre por la caída de un ocupante de un vehículo mientras éste estaba en movimiento.

Muerte por deslizamiento: Ocurre cuando el vehículo se desliza por causa de irregularidad en la vía, materiales esparcidos en el suelo o pavimento, agua, o por la pérdida de control del conductor.

Objetos contundentes: Es el que produce contusión en cualquier parte del cuerpo de las personas, por ejemplo: palo, piedra, entre otros.

Objetos cortopunzantes: on objetos o herramientas capaces de producir lesiones.

País de nacionalidad: Atributo jurídico que señala al individuo como miembro del pueblo constitutivo de un Estado. Es el vínculo legal que relaciona a un individuo con un Estado. La codificación se hará de acuerdo con la codificación internacional.

Robo con violencia (asalto, atraco y despojo): Apoderarse de un bien ajeno, mediante el ejercicio de cualquier tipo de violencia sobre las cosas.

Robo sin violencia (robos, robo simple, sustracción y hurtos): Apoderarse de un bien ajeno, sin ejercer violencia ni fuerza sobre las cosas.

Seguridad ciudadana: Sensación de vivir en una comunidad libre de riesgos, donde se respetan los derechos de los ciudadanos. (Sistema regional de indicadores estandarizados de convivencia y seguridad ciudadana).

Sexo: Características orgánicas que distinguen al sexo masculino del femenino.

Suicidio: Lesiones intencionales autoinfligidas en personas mayores de cinco años.

Sumersión: Es la acción de quitar la vida a una persona introduciéndola en el agua u otro medio líquido.

Sustancias tóxicas: Son aquellas que ingeridas son capaces de producir daños o la muerte de una persona, por ejemplo: la lejía, el amoníaco, “tres pasitos” o cualquier tipo de sustancia que produzca efectos letales.

Variables de tiempo: Las variables temporales corresponden al momento en que ocurrió la lesión fatal (hora, fecha, mes, día y año).

Variables espaciales: Se refiere a los niveles geográficos de la división político-administrativa que ubica el punto donde ocurrió el hecho. De acuerdo con la organización territorial de la República Dominicana se refiere a región, provincia, municipio, distrito municipal y barrio.

Variables demográficas: Las variables demográficas hacen referencia a los atributos propios de las personas, estos son: sexo, edad y nacionalidad.

Vehículo: Es un medio de locomoción que permite el traslado de un lugar a otro, incluye: automóvil, camión, carro, bicicleta, motocicleta, camioneta, yipeta, entre otros.

Vías: Son las calles, las avenidas, las rutas (carreteras), las autovías, los puentes y los túneles, por citar algunas infraestructuras que permiten que determinados medios de transporte circulen.

Vuelco: Movimiento en el que un vehículo cambia de posición, resultando parcial o totalmente dañado.

Referencias Bibliográficas:

1. Ley Orgánica para la Prevención, Atención, Sanción y Erradicación de la Violencia.
2. Observatorio de Seguridad Ciudadana, República Dominicana.
3. Diccionario de la lengua española.

