



Anuario de estadísticas
muertes accidentales y violentas **2014**

Ficha técnica

Nombre de la publicación	Anuario de estadísticas de muertes accidentales y violentas, 2014.
Objetivo general del producto	Ofrecer información estadística sobre el volumen y características de las muertes violentas y de los accidentes de tránsito con resultados trágicos que ocurren a nivel nacional.
Descripción general del producto	Información estadística a nivel nacional desagregada que permite conocer las características de los eventos violentos y accidentales: homicidios, suicidios, accidentes de tránsito, electrocuciones y ahogamientos.
Año de inicio del producto estadístico	2014
Publicación de la metodología	La Policía Nacional realiza informes sobre los casos de muertes accidentales y violentas, de los que se extraen las variables esenciales para conformar una base de datos.
Periodicidad del levantamiento de la información	Registro continuo de micro datos mensuales.
Cobertura geográfica	Nacional y Provincial. Para el Distrito Nacional y Santo Domingo las informaciones se desagregan a nivel de municipio, distrito municipal y barrio.
Fuentes de información	Registros administrativos. Policía Nacional.
Fecha de la publicación	Octubre, 2015.
Medios de difusión de las publicaciones	Página Web de la ONE.
Datos del contacto	Director Nacional de la Oficina Nacional de Estadística (ONE). Pablo Tactuk Tel. 809-682-7777 ext. 2104 pablo.tactuk@one.gob.do Director de Estadísticas Continuas Luis Madera Sued Tel. 809-682-7777 ext. 3838 luis.madera@one.gob.do Enc. Departamento de Estadísticas Demográficas, Sociales y Culturales: Valentín García, Tel. 809-682-7777, ext. 3714 email: Valentin.garcia@one.gob.do Enc. División de Estadísticas Judiciales y Culturales: Francisco Florencio Tel. 809-682-7777, ext. 3828 email: francisco.florencio@one.gob.do
Unidad encargada	Departamento de Estadísticas Demográficas, Sociales y Culturales División de Estadísticas Judiciales y Culturales

Director Nacional de la Oficina Nacional de Estadística
Pablo Tactuk

Director de Estadísticas Continuas
Luis Madera Sued

Encargado de la División de Estadísticas Demográficas, Sociales, Judiciales y Culturales:
Valentín García

Personal técnico:
Carmen Mariñez

Encargado de la División de Estadísticas Judiciales y Culturales
Francisco Florencio Solís

Personal técnico:
Belkis Caminero
Daysi Tolentino
Elba Medrano

Apoyo interinstitucional

Encargado del Departamento de Estadísticas y Cartografía de la Policía Nacional: Coronel Elvis Polanco Reyes
Técnico Auxiliar de la Policía Nacional: Capitán Fernando Encarnación
Técnico Auxiliar de la Policía Nacional: Félix Batia Pimentel
Digitador Jesús Capellán

Apoyo editorial:

Encargada del Departamento de Comunicaciones: Marivi Arregui
Encargada de Publicaciones: Raysa Hernández
Diagramación y diseño: Nofret Alfonseca
Correctora literaria: María Delgado

Presentación.....	7
Muertes Accidentales	9
Accidentes de tránsito.....	15
Suicidios.....	35
Homicidios	55
Muertes de mujeres en condiciones de violencia	89
Ahogamientos.....	109
Electrocuciones	121

Presentación

El conocimiento del volumen y las características de las defunciones que ocurren en condiciones de violencia y por causa accidental dentro de una sociedad, permiten que los tomadores de decisiones y quienes tienen en sus manos el diseño de políticas públicas implementen acciones encaminadas a la reducción de este tipo de muertes que están muy ligadas al contexto social.

La Oficina Nacional de Estadística (ONE) recibe periódicamente los registros administrativos de los eventos violentos y accidentales que levanta la Policía Nacional. La ONE integra y procesa el contenido de estos Registros Administrativos para generar la información estadística. Cada registro es clasificado en muertes por homicidio, suicidio, ahogamiento, electrocución y por accidentes de tránsito terrestre.

En este documento presentamos a los usuarios las características detalladas de los eventos trágicos que ocurrieron en el país. Su contenido aporta informaciones de capital importancia a las instituciones que diseñan políticas de prevención de muertes y lesiones ocasionadas en eventos violentos y accidentales. También tiene la misión de educar e informar a los ciudadanos sobre estos fenómenos, que merecen una especial atención por parte de las autoridades competentes.

Pablo Tactuk
Director Nacional

Muertes Accidentales y Violentas

Cuadro 1.1

REPÚBLICA DOMINICANA: Número de muertes accidentales y violentas ocurridas y registradas por sexo, según causa, 2014

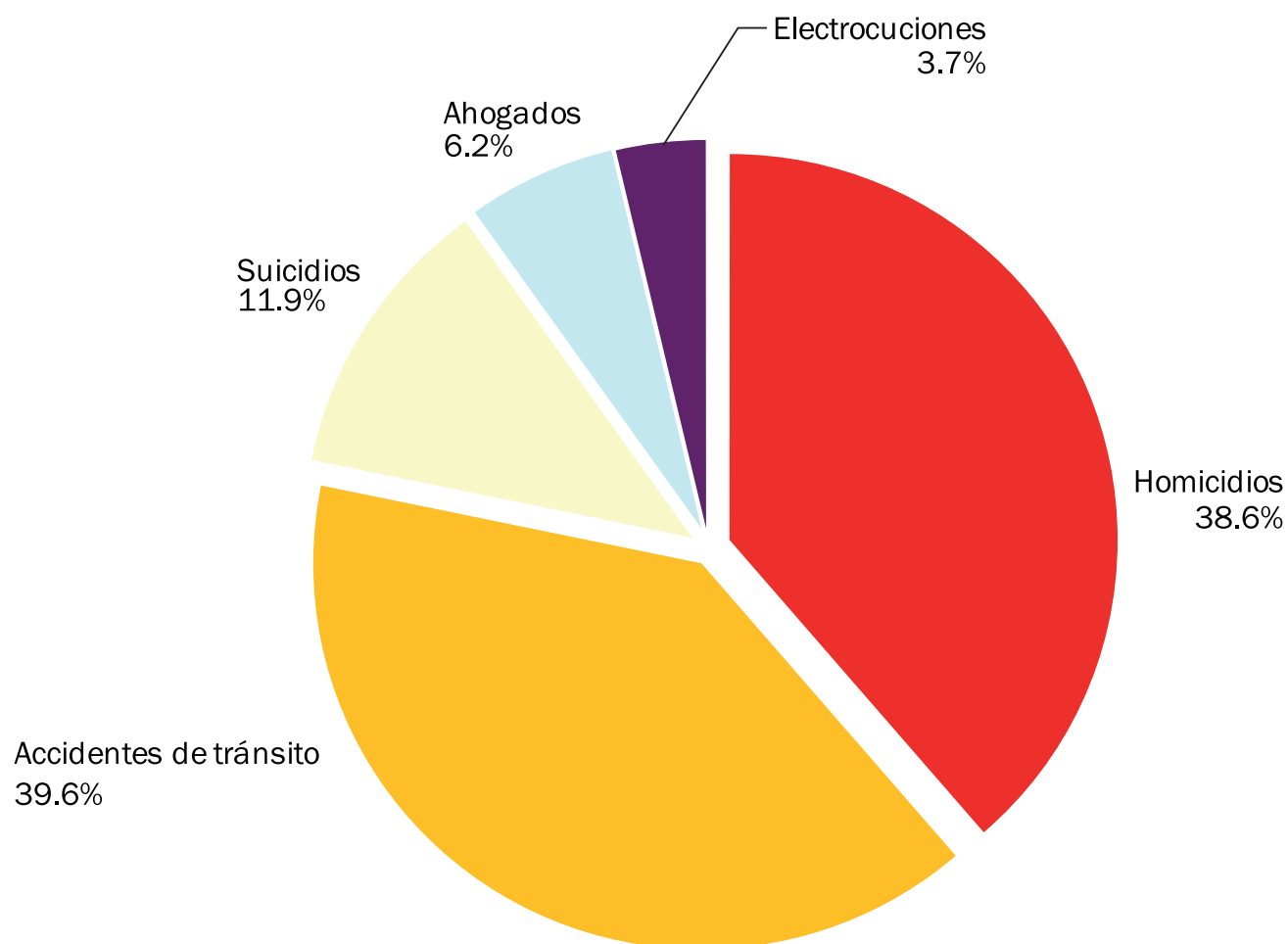
Causa	Ambos sexos	Sexo	
		Hombre	Mujer
Total	4,684	4,102	582
Homicidios	1,808	1,621	187
Accidentes de tránsito	1,855	1,611	244
Suicidios	557	485	72
Ahogados	289	240	49
Electrocuciones	175	145	30

Cifras preliminares

Fuente: Registros administrativos de la Oficina de Estadísticas y Cartografía de la Policía Nacional

Gráfico 1.1

REPÚBLICA DOMINICANA: Distribución porcentual de las muertes accidentales y violentas ocurridas registradas, según causa, 2014



Cuadro 1.2
 REPÚBLICA DOMINICANA: Número de muertes accidentales y violentas por tipo, según provincia 2014

Provincia	Total de muertes	Tipo de muertes				
		Homicidios	Accidentes de tránsito	Suicidios	Ahogamientos	Electrocuciones
Total país	4,684	1,808	1,855	557	289	175
Distrito Nacional	363	181	112	34	19	17
Azua	104	25	53	18	5	3
Baoruco	58	23	21	11	1	2
Barahona	105	42	39	11	9	4
Dajabón	45	11	21	8	4	1
Duarte	170	70	64	24	5	7
Elías Piña	22	11	5	0	3	3
El Seibo	46	19	19	4	4	0
Españat	145	52	72	15	5	1
Independencia	41	19	10	2	9	1
La Altagracia	242	67	110	26	33	6
La Romana	97	43	35	11	5	3
La Vega	254	69	135	35	7	8
María Trinidad Sánchez	110	25	58	13	12	2
Monte Cristi	77	16	39	11	9	2
Pedernales	16	6	9	0	1	0
Peravia	126	51	47	17	5	6
Puerto Plata	180	49	94	20	15	2
Hermanas Mirabal	61	19	33	7	1	1
Samaná	63	22	34	5	2	0
San Cristóbal	295	117	131	25	12	10
San Juan	131	39	60	19	4	9
San Pedro de Macorís	160	59	67	21	9	4
Sánchez Ramírez	67	25	28	7	3	4
Santiago	450	203	146	69	18	14
Santiago Rodríguez	30	6	13	7	3	1
Valverde	87	24	45	11	6	1
Monseñor Nouel	112	30	59	10	11	2
Monte Plata	77	29	21	16	6	5
Hato Mayor	41	12	18	7	4	0
San José de Ocoa	30	10	13	6	0	1
Santo Domingo	879	434	244	87	59	55

Cifras preliminares

Fuente: Estimaciones y Proyecciones, Oficina Nacional de Estadística (ONE)

Accidentes de tránsito

Cuadro 2.1

REPÚBLICA DOMINICANA: Número de accidentes de tránsito terrestre que causaron muertes por día de la semana, según mes, 2014

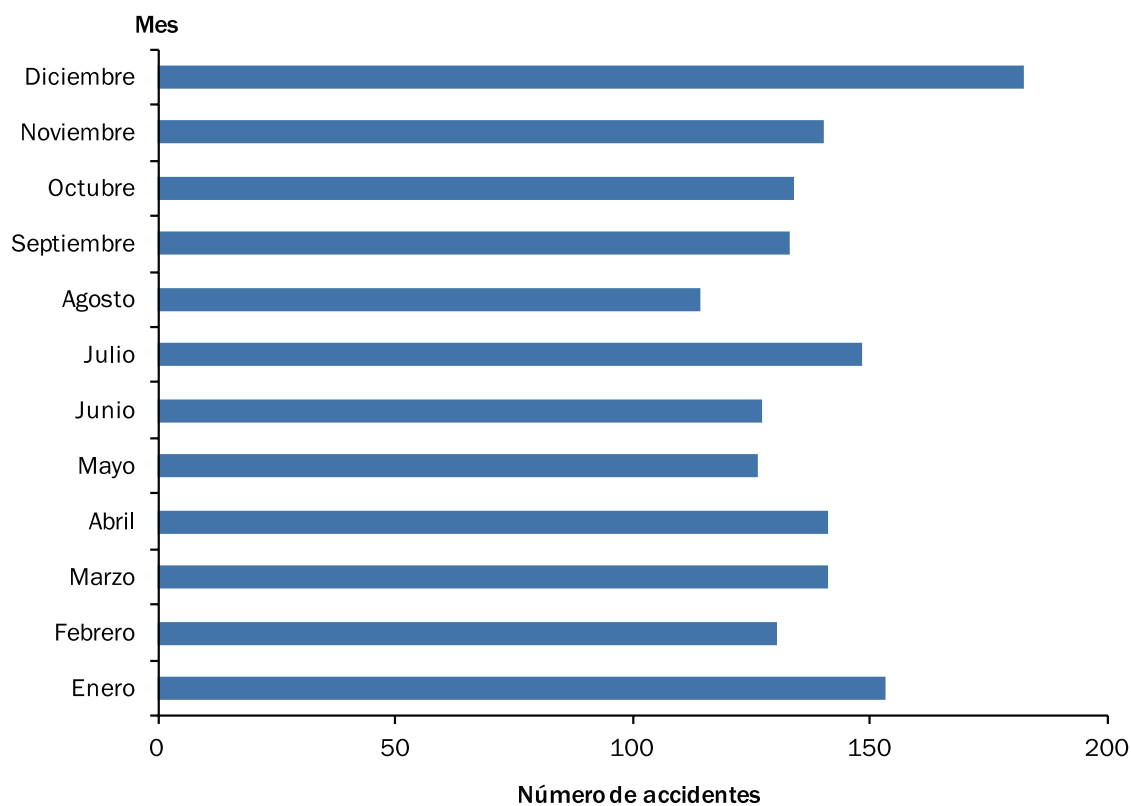
Mes	Total	Día de la semana						
		Lunes	Martes	Miércoles	Jueves	Viernes	Sábado	Domingo
Total	1,669	277	145	189	197	190	273	398
Enero	153	17	19	41	18	18	12	28
Febrero	130	20	14	14	13	17	21	31
Marzo	141	30	18	12	18	7	22	34
Abril	141	23	12	12	19	17	32	26
Mayo	126	15	2	15	12	21	22	39
Junio	127	29	5	13	10	11	27	32
Julio	148	20	10	15	17	13	26	47
Agosto	114	18	7	11	12	13	17	36
Septiembre	133	28	15	9	16	17	16	32
Octubre	134	30	12	17	18	15	19	23
Noviembre	140	20	11	8	17	15	29	40
Diciembre	182	27	20	22	27	26	30	30

Cifras preliminares

Fuente: Registros administrativos de la Oficina de Estadísticas y Cartografía de la Policía Nacional

Gráfico 2.1

REPÚBLICA DOMINICANA: Número de accidentes de tránsito terrestre que causaron muertes por día de la semana, según mes, 2014



Cuadro 2.2

REPÚBLICA DOMINICANA: Número de accidentes de tránsito terrestre que causaron muertes por día de la semana, según tipo de accidentes, 2014

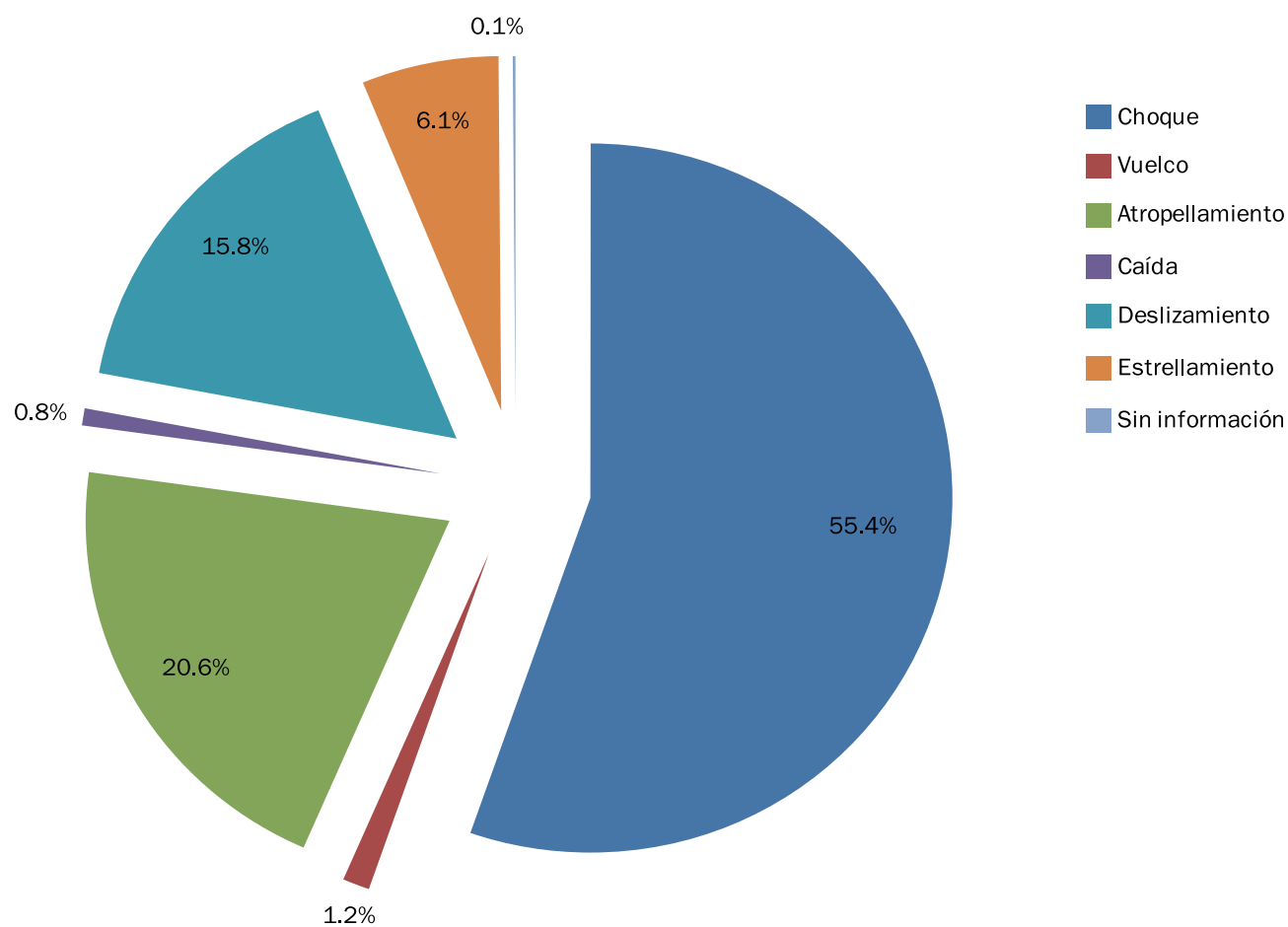
Tipo de accidentes	Total	Día de la semana						
		Lunes	Martes	Miércoles	Jueves	Viernes	Sábado	Domingo
Total	1,669	277	145	189	197	190	273	398
Choque	924	162	79	100	112	97	146	228
Vuelco	20	3	2	7	2	1	3	2
Atropellamiento	344	48	38	34	44	52	52	76
Caída	13	2	1	4	0	2	1	3
Deslizamiento	264	47	18	35	31	27	51	55
Estrellamiento	102	14	7	9	7	11	20	34
Sin información	2	1	0	0	1	0	0	0

Cifras preliminares

Fuente: Registros administrativos de la Oficina de Estadísticas y Cartografía de la Policía Nacional

Gráfico 2.2

REPÚBLICA DOMINICANA: Distribución porcentual de los accidentes de tránsito terrestre que causaron muertes, según tipo de accidentes, 2014



Cuadro 2.3

REPÚBLICA DOMINICANA: Número de accidentes de tránsito terrestre que causaron muertes por tipo de accidentes, según provincia, 2014

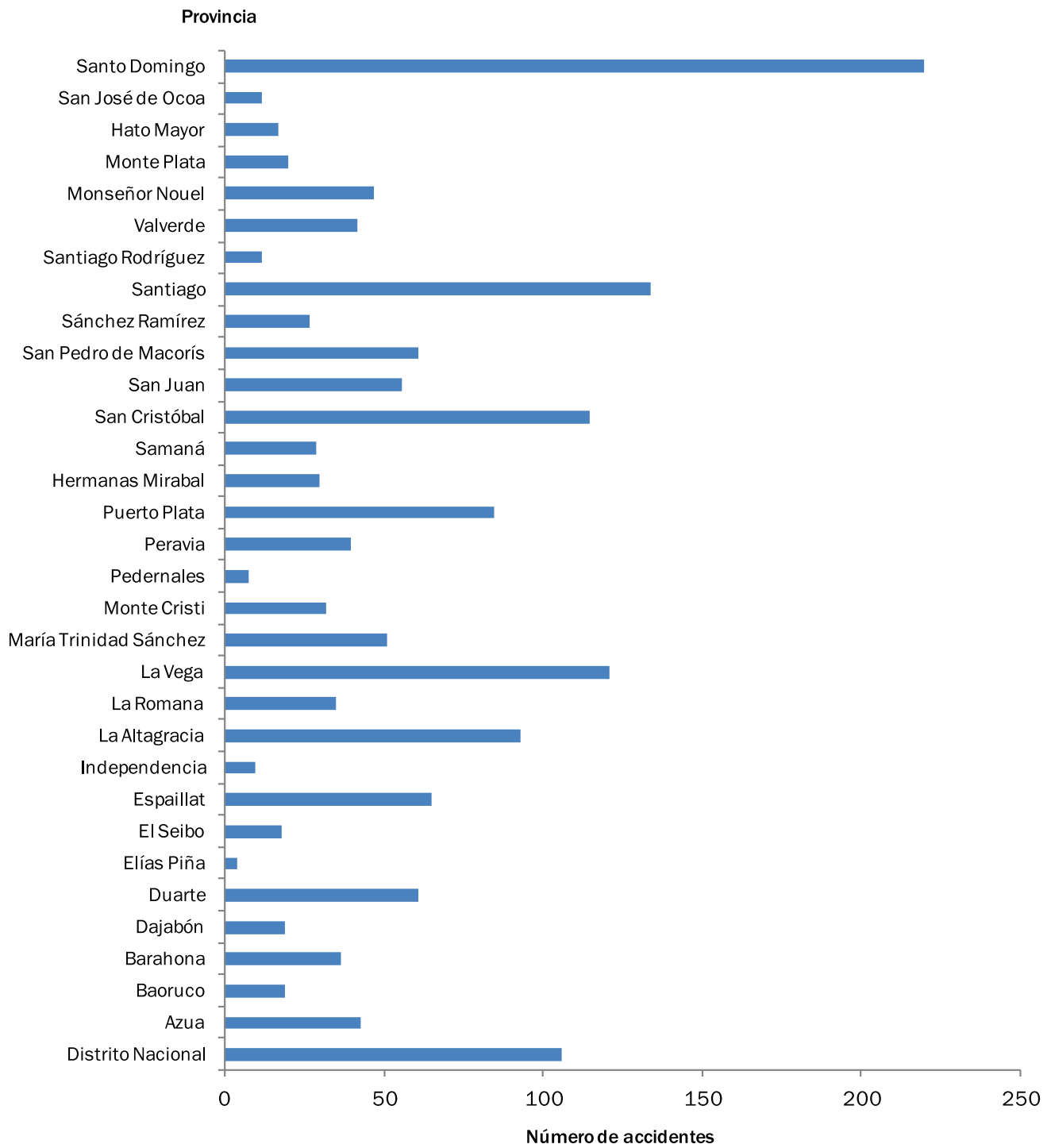
Provincia	Total	Tipo de accidentes						Sin información
		Choque	Vuelco	Atropellamiento	Caída	Deslizamiento	Estrellamiento	
Total	1,669	924	20	344	13	264	102	2
Distrito Nacional	106	57	1	35	0	4	9	0
Azua	43	22	0	8	2	9	2	0
Baoruco	19	9	0	3	0	5	2	0
Barahona	37	15	1	7	1	11	2	0
Dajabón	19	11	0	1	0	6	1	0
Duarte	61	28	1	18	0	10	4	0
Elías Piña	4	3	0	1	0	0	0	0
El Seibo	18	7	0	6	0	5	0	0
Españat	65	37	0	9	1	9	9	0
Independencia	10	5	0	1	1	1	2	0
La Altagracia	93	63	1	11	2	11	5	0
La Romana	35	21	0	7	0	5	2	0
La Vega	121	78	1	11	2	21	8	0
María Trinidad Sánchez	51	34	0	8	0	5	4	0
Monte Cristi	32	14	2	7	1	8	0	0
Pedernales	8	4	0	1	0	3	0	0
Peravia	40	21	0	8	1	8	2	0
Puerto Plata	85	50	0	14	0	16	5	0
Hermanas Mirabal	30	18	0	1	1	10	0	0
Samaná	29	14	0	2	0	9	4	0
San Cristóbal	115	73	2	21	0	13	5	1
San Juan	56	26	3	10	1	13	3	0
San Pedro de Macorís	61	37	0	17	0	5	2	0
Sánchez Ramírez	27	15	0	5	0	5	2	0
Santiago	134	75	2	32	0	15	10	0
Santiago Rodríguez	12	5	0	2	0	5	0	0
Valverde	42	20	1	7	0	12	2	0
Monseñor Nouel	47	25	1	10	0	11	0	0
Monte Plata	20	9	1	6	0	3	1	0
Hato Mayor	17	8	0	6	0	3	0	0
San José de Ocoa	12	4	1	0	0	6	1	0
Santo Domingo	220	116	2	69	0	17	15	1

Cifras preliminares

Fuente: Registros administrativos de la Oficina de Estadística y Cartografía de la Policía Nacional

Gráfico 2.3

REPÚBLICA DOMINICANA: Número de accidentes de tránsito terrestre que causaron muertes, según provincia, 2014



Cuadro 2.4

REPÚBLICA DOMINICANA: Distribución absoluta y porcentual de los accidentes de tránsito terrestre que causaron muertes, según provincia, 2014

Provincia	Frecuencia	Porcentaje (%)
Total	1,669	100.0
Distrito Nacional	106	6.4
Azua	43	2.6
Baoruco	19	1.1
Barahona	37	2.2
Dajabón	19	1.1
Duarte	61	3.7
Elías Piña	4	0.2
El Seibo	18	1.1
Españillat	65	3.9
Independencia	10	0.6
La Altagracia	93	5.6
La Romana	35	2.1
La Vega	121	7.2
María Trinidad Sánchez	51	3.1
Monte Cristi	32	1.9
Pedernales	8	0.5
Peravia	40	2.4
Puerto Plata	85	5.1
Hermanas Mirabal	30	1.8
Samaná	29	1.7
San Cristóbal	115	6.9
San Juan	56	3.4
San Pedro de Macorís	61	3.7
Sánchez Ramírez	27	1.6
Santiago	134	8.0
Santiago Rodríguez	12	0.7
Valverde	42	2.5
Monseñor Nouel	47	2.8
Monte Plata	20	1.2
Hato Mayor	17	1.0
San José de Ocoa	12	0.7
Santo Domingo	220	13.2

Cifras preliminares

Fuente: Registros administrativos de la Oficina de Estadística y Cartografía de la Policía Nacional

Cuadro 2.5

REPÚBLICA DOMINICANA: Número de accidentes de tránsito terrestre que causaron muertes por día de la semana, según provincia, 2014

Provincia	Total	Día de la semana						
		Lunes	Martes	Miércoles	Jueves	Viernes	Sábado	Domingo
Total	1,669	277	145	189	197	190	273	398
Distrito Nacional	106	11	12	9	12	16	16	30
Azua	43	10	3	6	1	6	5	12
Baoruco	19	1	3	0	2	2	6	5
Barahona	37	4	3	2	3	5	9	11
Dajabón	19	4	1	2	2	4	2	4
Duarte	61	6	3	6	7	9	13	17
Elías Piña	4	0	0	1	0	0	1	2
El Seibo	18	2	1	0	6	3	6	0
Españat	65	9	9	8	3	6	8	22
Independencia	10	2	1	2	0	2	1	2
La Altagracia	93	18	11	7	12	9	17	19
La Romana	35	5	4	5	3	4	5	9
La Vega	121	18	13	19	12	17	18	24
María Trinidad Sánchez	51	9	2	8	6	4	6	16
Monte Cristi	32	10	1	5	2	2	6	6
Pedernales	8	1	0	0	3	1	1	2
Peravia	40	11	5	4	4	3	6	7
Puerto Plata	85	16	2	12	16	9	15	15
Hermanas Mirabal	30	4	3	1	6	3	4	9
Samaná	29	3	5	1	5	4	5	6
San Cristóbal	115	23	10	11	14	11	21	25
San Juan	56	7	3	7	10	7	9	13
San Pedro de Macorís	61	12	4	8	6	6	8	17
Sánchez Ramírez	27	8	1	2	2	2	7	5
Santiago	134	23	15	15	15	13	23	30
Santiago Rodríguez	12	3	0	0	4	1	2	2
Valverde	42	8	5	7	5	4	7	6
Monseñor Nouel	47	5	3	6	9	5	9	10
Monte Plata	20	2	2	1	3	4	1	7
Hato Mayor	17	2	0	2	3	3	2	5
San José de Ocoa	12	1	2	0	0	2	2	5
Santo Domingo	220	39	18	32	21	23	32	55

Cifras preliminares

Fuente: Registros administrativos de la Oficina de Estadística y Cartografía de la Policía Nacional

Cuadro 2.6
 REPÚBLICA DOMINICANA: Número de accidentes de tránsito terrestre que causaron muertes por mes, según provincia, 2014

Provincia	Total	Mes											
		Enero	Febrero	Marzo	Abril	Mayo	Junio	Julio	Agosto	Septiembre	Octubre	Noviembre	Diciembre
Total	1,669	153	130	141	141	126	127	148	114	133	134	140	182
Distrito Nacional	106	10	8	4	9	9	7	12	4	11	10	12	10
Azua	43	5	4	3	5	2	9	2	1	3	3	2	4
Baoruco	19	0	0	3	3	0	2	1	3	0	2	1	4
Barahona	37	1	2	1	2	2	2	6	2	4	7	2	6
Dajabón	19	2	4	1	2	0	0	1	1	3	2	2	1
Duarte	61	6	7	5	4	4	3	7	5	3	6	5	6
Elias Piña	4	1	0	0	0	0	0	1	0	1	0	0	1
El Seibo	18	0	0	4	2	4	1	2	0	1	1	3	0
Españat	65	9	4	4	6	8	2	9	3	4	4	3	9
Independencia	10	0	0	0	4	2	0	1	0	0	0	3	0
La Altagracia	93	11	8	8	5	8	9	6	4	9	7	7	11
La Romana	35	1	7	2	3	3	4	2	3	2	4	1	3
La Vega	121	10	5	6	4	9	10	13	8	13	7	15	21
María Trinidad Sánchez	51	5	3	3	3	6	5	6	3	2	6	7	2
Monte Cristi	32	4	2	2	1	2	2	2	3	4	4	1	5
Pedernales	8	0	1	2	2	0	1	0	0	0	0	0	2
Peravia	40	3	3	7	3	5	1	7	1	3	1	3	3
Puerto Plata	85	6	11	6	7	8	9	3	5	5	5	6	14
Hermanas Mirabal	30	4	2	3	4	3	4	1	1	1	4	2	1
Samaná	29	2	0	3	3	0	4	3	4	2	3	1	4
San Cristóbal	115	11	6	10	6	8	9	9	15	7	14	10	10
San Juan	56	4	3	7	2	5	5	6	5	6	2	3	8
San Pedro de Macorís	61	4	7	3	5	7	8	3	1	7	3	7	6
Sánchez Ramírez	27	1	2	2	3	2	2	2	1	4	2	4	2
Santiago	134	18	8	12	13	9	1	10	11	12	12	16	12
Santiago Rodríguez	12	1	1	1	1	0	0	0	3	3	0	2	0
Valverde	42	3	3	9	6	2	1	6	3	2	0	3	4
Monseñor Nouel	47	5	4	3	5	2	4	7	4	3	2	1	7
Monte Plata	20	0	2	1	2	2	1	2	1	2	3	1	3
Hato Mayor	17	2	0	3	3	1	1	2	0	0	1	3	1
San José de Ocoa	12	1	1	0	2	3	2	0	1	1	0	1	0
Santo Domingo	220	23	22	23	21	10	18	16	18	15	19	13	22

Cifras preliminares

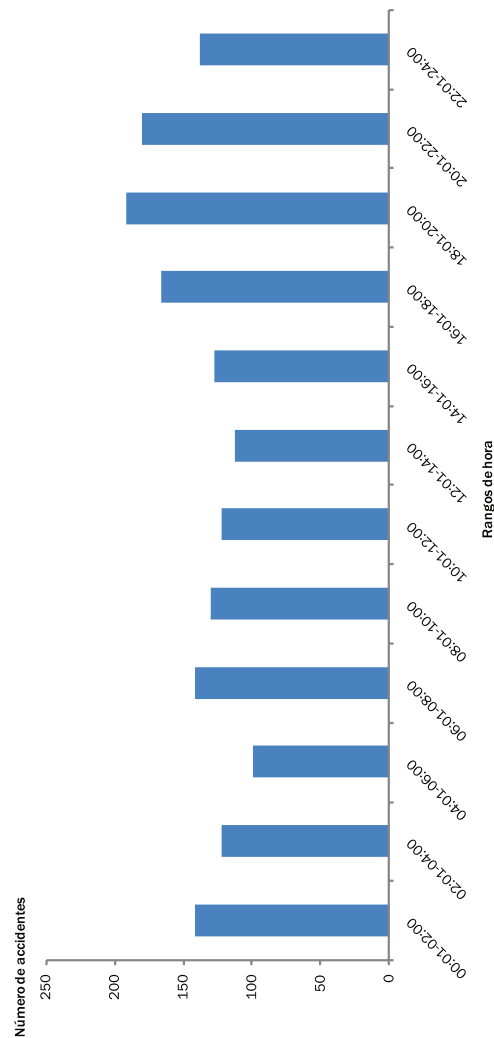
Fuente: Registros administrativos de la Oficina de Estadística y Cartografía de la Policía Nacional

Cuadro 2.7
 REPÚBLICA DOMINICANA: Número de accidentes de tránsito terrestre que causaron muertes por mes, según rangos de hora, 2014

Rangos de hora	Total	Mes											
		Enero	Febrero	Marzo	Abril	Mayo	Junio	Julio	Agosto	Septiembre	Octubre	Noviembre	Diciembre
Total	1,669	153	130	141	141	126	127	148	114	133	134	140	182
00:01-02:00	141	15	5	18	11	8	12	14	11	7	7	16	17
02:01-04:00	122	7	10	8	12	11	10	8	8	9	16	7	16
04:01-06:00	99	11	12	4	9	7	6	10	9	8	6	4	13
06:01-08:00	141	11	6	7	16	4	15	20	5	12	9	13	23
08:01-10:00	130	6	15	14	11	8	7	10	8	16	8	14	13
10:01-12:00	122	11	7	10	7	13	8	11	3	12	13	10	17
12:01-14:00	112	8	5	5	14	9	9	6	9	17	4	12	14
14:01-16:00	127	13	12	9	18	11	9	10	7	10	7	9	12
16:01-18:00	166	13	13	18	8	14	15	15	11	7	21	16	15
18:01-20:00	191	32	16	19	16	8	11	12	14	14	21	12	16
20:01-22:00	180	14	20	17	10	17	15	19	17	10	11	15	15
22:01-24:00	138	12	9	12	9	16	10	13	12	11	11	12	11

Cifras preliminares
 Fuente: Registros administrativos de la Oficina de Estadística y Cartografía de la Policía Nacional

Cuadro 2.7
 REPÚBLICA DOMINICANA: Número de accidentes de tránsito terrestre que causaron muertes, según rangos de hora, 2014



Cuadro 2.8

REPÚBLICA DOMINICANA: Número de accidentes de tránsito terrestre que causaron muertes por día de la semana, según hora, 2014

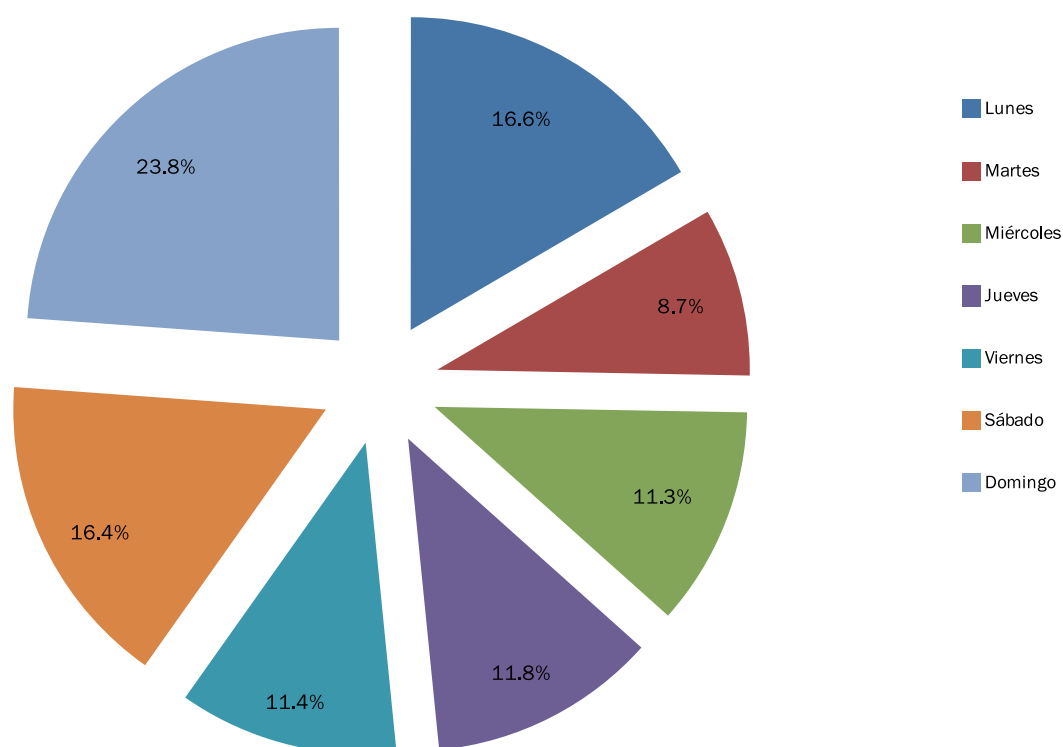
Hora	Total	Día de la semana						
		Lunes	Martes	Miércoles	Jueves	Viernes	Sábado	Domingo
Total	1669	277	145	189	197	190	273	398
00:01-02:00	141	43	9	12	12	9	14	42
02:01-04:00	122	31	7	10	7	14	18	35
04:01-06:00	99	16	9	9	12	14	13	26
06:01-08:00	141	32	14	15	28	15	16	21
08:01-10:00	130	22	14	14	12	17	20	31
10:01-12:00	122	26	13	16	19	18	16	14
12:01-14:00	112	21	13	15	10	17	20	16
14:01-16:00	127	20	14	18	14	16	21	24
16:01-18:00	166	17	13	25	23	23	29	36
18:01-20:00	191	22	24	24	19	20	33	49
20:01-22:00	180	10	9	19	23	20	39	60
22:01-24:00	138	17	6	12	18	7	34	44

Cifras preliminares

Fuente: Registros administrativos de la Oficina de Estadística y Cartografía de la Policía Nacional

Gráfico 2.8

REPÚBLICA DOMINICANA: Distribución porcentual de los accidentes de tránsito terrestre que causaron muertes según día de la semana, 2014



Cuadro 2.9

REPÚBLICA DOMINICANA: Número de accidentes de tránsito terrestre que causaron muertes por tipo, según hora, 2014

Hora	Total	Tipo de accidentes						Sin información
		Choque	Vuelco	Atropellamiento	Caída	Deslizamiento	Estrellamiento	
Total	1,669	924	20	344	13	264	102	2
00:01-02:00	141	82	1	15	1	28	14	0
02:01-04:00	122	62	3	12	1	27	17	0
04:01-06:00	99	49	0	19	0	17	14	0
06:01-08:00	141	81	2	28	1	19	8	2
08:01-10:00	130	77	2	23	0	21	7	0
10:01-12:00	122	67	1	31	4	18	1	0
12:01-14:00	112	61	2	34	0	12	3	0
14:01-16:00	127	66	3	30	2	22	4	0
16:01-18:00	166	87	2	44	2	24	7	0
18:01-20:00	191	105	3	40	1	32	10	0
20:01-22:00	180	100	0	41	0	30	9	0
22:01-24:00	138	87	1	27	1	14	8	0

Cifras preliminares

Fuente: Registros administrativos de la Oficina de Estadística y Cartografía de la Policía Nacional

Cuadro 2.10
 REPÚBLICA DOMINICANA: Número de accidentes de tránsito terrestre que causaron muertes por hora de ocurrencia, según provincia, 2014

Provincia	Total	Hora de ocurrencia											
		00:01-02:00	02:01-04:00	04:01-06:00	06:01-08:00	08:01-10:00	10:01-12:00	12:01-14:00	14:01-16:00	16:01-18:00	18:01-20:00	20:01-22:00	22:01-24:00
Total	1,669	141	122	99	141	130	122	112	127	166	191	180	138
Distrito Nacional	106	12	11	8	6	8	13	9	7	9	9	6	8
Azua	43	2	5	1	1	3	0	3	2	7	8	6	5
Baoruco	19	1	3	2	0	2	1	2	0	2	0	4	2
Barahona	37	2	1	1	2	2	1	2	4	2	7	6	7
Dajabón	19	3	3	0	2	1	3	1	2	0	1	1	2
Duarte	61	3	5	3	3	1	7	2	5	11	7	8	6
Elías Piña	4	0	0	0	0	1	0	0	1	0	1	0	1
El Seibo	18	1	2	0	1	0	3	3	0	5	2	1	0
Españat	65	4	4	6	3	7	6	4	6	5	10	2	8
Independencia	10	1	0	1	3	1	0	0	0	1	2	0	1
La Altagracia	93	14	4	6	7	6	3	3	6	8	13	12	11
La Romana	35	2	3	4	1	4	4	0	3	5	6	2	1
La Vega	121	19	6	11	13	10	17	8	8	8	6	7	8
María Trinidad Sánchez	51	3	2	2	5	3	5	4	2	6	7	10	2
Monte Cristi	32	1	1	4	3	2	2	2	3	8	4	0	2
Pedernales	8	0	1	0	1	1	1	1	1	0	1	1	0
Peravia	40	4	4	4	5	3	2	3	2	5	2	6	0
Puerto Plata	85	5	9	5	12	9	9	4	3	7	10	6	6
Hermanas Mirabal	30	5	4	1	2	3	3	1	3	3	3	1	1
Samaná	29	1	2	4	4	2	3	2	2	2	2	4	1
San Cristóbal	115	9	4	5	11	11	6	7	8	12	18	13	11
San Juan	56	6	4	2	2	3	3	6	4	9	6	5	6
San Pedro de Macorís	61	3	5	4	4	2	1	5	5	6	9	15	2
Sánchez Ramírez	27	2	1	1	2	4	5	2	1	2	3	1	3
Santiago	134	9	10	9	9	10	2	13	12	9	22	16	13
Santiago Rodríguez	12	0	1	1	0	1	1	1	3	0	3	1	0
Valverde	42	4	3	2	6	0	5	4	4	3	2	4	5
Monseñor Nouel	47	3	1	2	6	4	2	2	5	3	10	3	6
Monte Plata	20	0	0	0	0	1	1	3	6	6	1	0	2
Hato Mayor	17	1	2	0	0	1	1	3	0	3	0	5	1
San José de Ocoa	12	2	2	0	0	2	0	0	1	1	1	2	1
Santo Domingo	220	19	19	10	27	22	12	12	18	18	15	32	16

Cifras preliminares

Fuente: Registros administrativos de la Oficina de Estadística y Cartografía de la Policía Nacional

Cuadro 2.11

REPÚBLICA DOMINICANA: Número de muertes en accidentes de tránsito terrestre por sexo, según mes, 2014

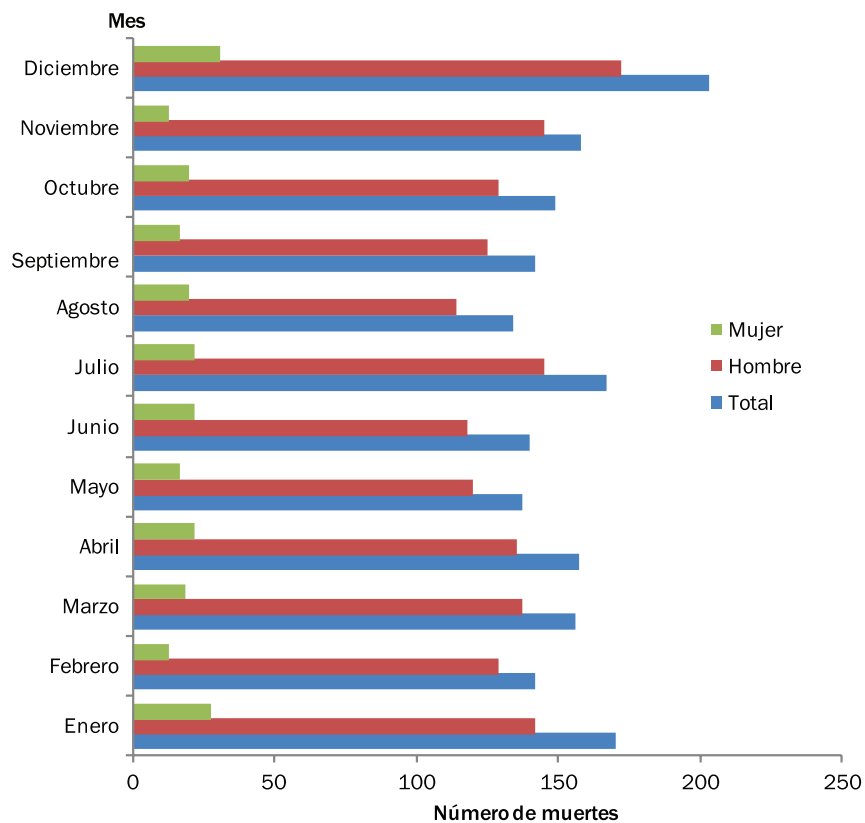
Mes	Total	Sexo	
		Hombre	Mujer
Total	1,855	1,611	244
Enero	170	142	28
Febrero	142	129	13
Marzo	156	137	19
Abril	157	135	22
Mayo	137	120	17
Junio	140	118	22
Julio	167	145	22
Agosto	134	114	20
Septiembre	142	125	17
Octubre	149	129	20
Noviembre	158	145	13
Diciembre	203	172	31

Cifras preliminares

Fuente: Registros administrativos de la Oficina de Estadísticas y Cartografía de la Policía Nacional

Gráfico 2.11

REPÚBLICA DOMINICANA: Número de muertes en accidentes de tránsito terrestre por sexo, según mes, 2014



Cuadro 2.12

REPÚBLICA DOMINICANA: Número de muertes ocurridas y registradas en accidentes de tránsito por sexo, según grupos de edad, 2014

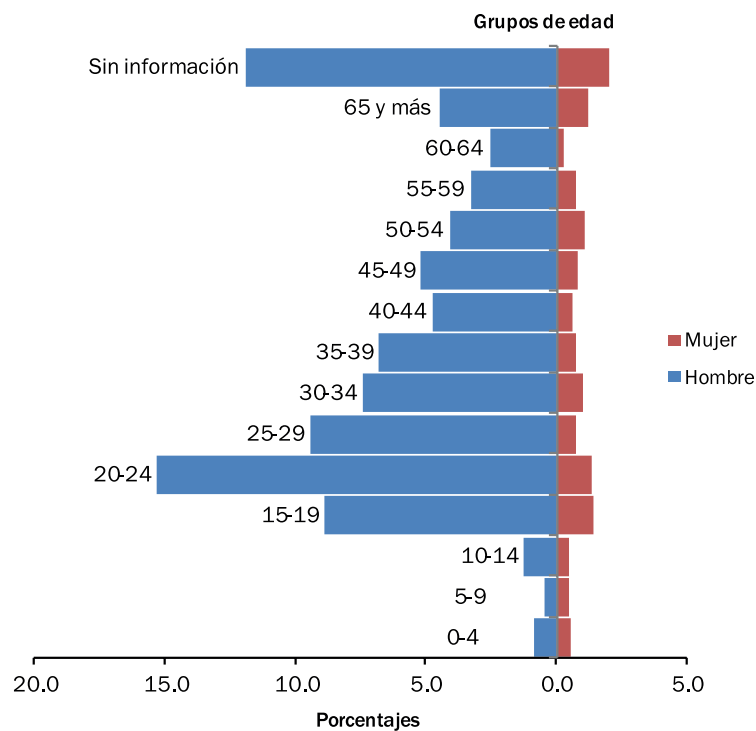
Grupos de edad	Total	Sexo	
		Hombre	Mujer
Total	1,855	1,611	244
0-4	26	16	10
5-9	17	9	8
10-14	32	24	8
15-19	191	165	26
20-24	309	284	25
25-29	188	175	13
30-34	156	138	18
35-39	140	127	13
40-44	99	88	11
45-49	112	97	15
50-54	95	76	19
55-59	75	61	14
60-64	52	47	5
65 y más	105	83	22
Sin información	258	221	37

Cifras preliminares

Fuente: Registros administrativos de la Oficina de Estadísticas y Cartografía de la Policía Nacional

Gráfico 2.12

REPÚBLICA DOMINICANA: Composición porcentual de las muertes ocurridas y registradas en accidentes de tránsito por sexo, según grupos de edad, 2014



Cuadro 2.13

REPÚBLICA DOMINICANA: Número de muertes en accidentes de tránsito terrestre por sexo, según tipo de accidentes, 2014

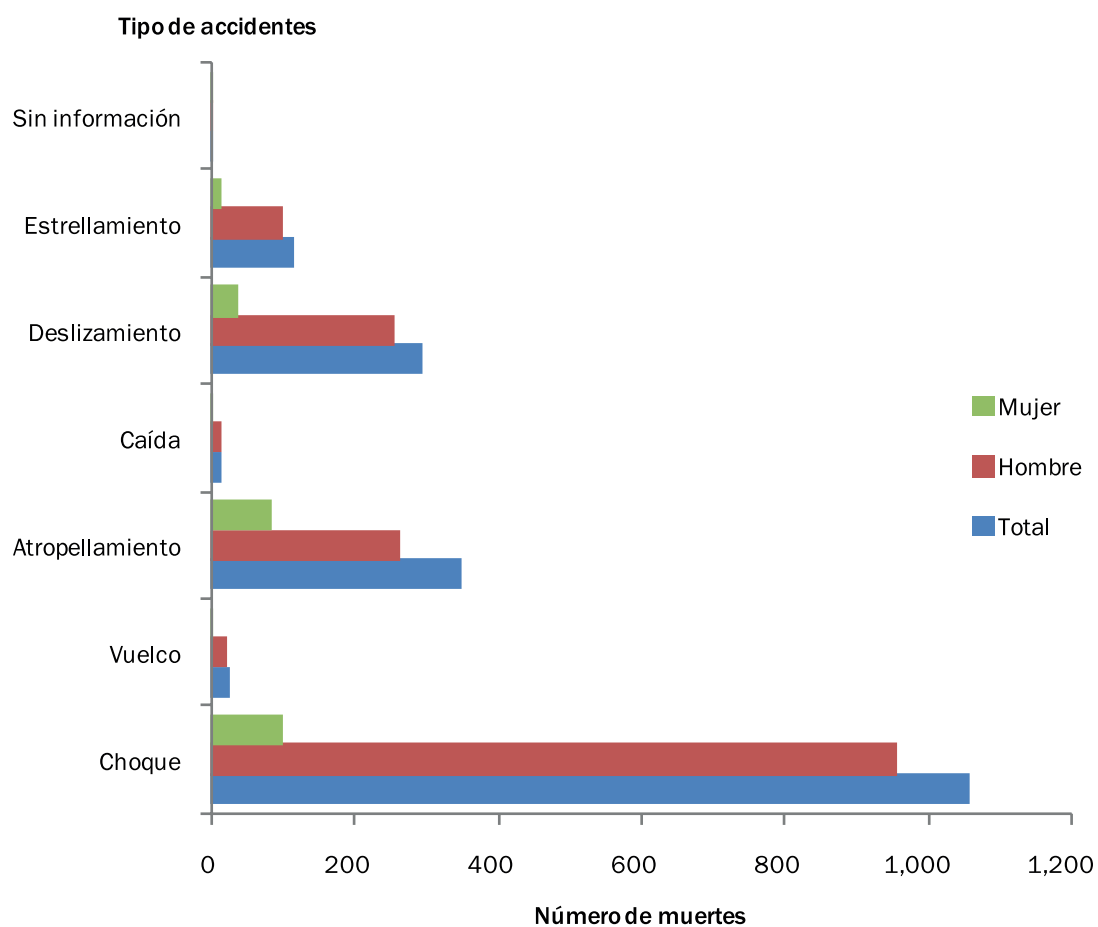
Tipo de accidentes	Total	Sexo	
		Hombre	Mujer
Total	1,855	1,611	244
Choque	1,057	956	101
Vuelco	24	20	4
Atropellamiento	348	265	83
Caída	14	12	2
Deslizamiento	294	256	38
Estrellamiento	116	101	15
Sin información	2	1	1

Cifras preliminares

Fuente: Registros administrativos de la Oficina de Estadística y Cartografía de la Policía Nacional

Cuadro 2.13

REPÚBLICA DOMINICANA: Número de muertes en accidentes de tránsito terrestre por sexo, según tipo de accidentes, 2014



Cuadro 2.14

REPÚBLICA DOMINICANA: Número de muertes en accidentes de tránsito terrestre por sexo, según provincia, 2014

Provincia	Total	Sexo	
		Hombre	Mujer
Total	1,855	1,611	244
Distrito Nacional	112	99	13
Azua	53	43	10
Baoruco	21	18	3
Barahona	39	36	3
Dajabón	21	21	0
Duarte	64	57	7
Elías Piña	5	4	1
El Seibo	19	18	1
Españat	72	64	8
Independencia	10	9	1
La Altagracia	110	94	16
La Romana	35	29	6
La Vega	135	121	14
María Trinidad Sánchez	58	50	8
Monte Cristi	39	36	3
Pedernales	9	9	0
Peravia	47	42	5
Puerto Plata	94	82	12
Hermanas Mirabal	33	31	2
Samaná	34	32	2
San Cristóbal	131	114	17
San Juan	60	52	8
San Pedro de Macorís	67	54	13
Sánchez Ramírez	28	26	2
Santiago	146	123	23
Santiago Rodríguez	13	11	2
Valverde	45	40	5
Monseñor Nouel	59	51	8
Monte Plata	21	16	5
Hato Mayor	18	15	3
San José de Ocoa	13	11	2
Santo Domingo	244	203	41

Cifras preliminares

Fuente: Registros administrativos de la Oficina de Estadística y Cartografía de la Policía Nacional

Cuadro 2.15 REPÚBLICA DOMINICANA: Número de choques registrado de acuerdo a los vehículos que intervinieron en los accidentes, 2014

Vehículo con el que chocó	Total de choque	Tipo de vehículo en que viajaba										
		Automóvil	Motocicleta	Camioneta	Camión	Autobús	Minibús	Passola	Yip	Yipeta	Sin información	
Total	924	47	806	7	14	6	3	29	5	3	4	
Automóvil	118	15	94	1	1	0	0	5	0	2	0	
Motocicleta	193	0	190	0	0	0	0	3	0	0	0	
Camioneta	48	2	40	1	2	0	0	3	0	0	0	
Camión	126	8	100	2	6	3	2	2	3	0	0	
Autobús	42	3	34	1	1	0	0	2	1	0	0	
Minibús	21	1	19	1	0	0	0	0	0	0	0	
Patana	18	4	8	1	1	2	0	2	0	0	0	
Passola	4	0	4	0	0	0	0	0	0	0	0	
Yip / Yipeta	85	5	69	0	1	0	1	8	1	0	0	
Animal	26	3	21	0	1	0	0	1	0	0	0	
Furgoneta	1	0	1	0	0	0	0	0	0	0	0	
Pala mecánica	2	0	2	0	0	0	0	0	0	0	0	
Sin información	240	6	224	0	1	1	0	3	0	1	4	

Cifras preliminares

Fuente: Registros administrativos de la Oficina de Estadísticas y Cartografía de la Policía Nacional

Cuadro 2.16

REPÚBLICA DOMINICANA: Número de muertes ocurridas y registradas en accidentes de tránsito por sexo, según vehículo en que viajaba la víctima, 2014

Vehículo en que la víctima	Total	Sexo	
		Hombre	Mujer
Total	1,855	1,611	244
Automóvil	115	90	25
Motocicleta	1,159	1,074	85
Camioneta	42	33	9
Camión	47	44	3
Autobús	26	17	9
Minibús	8	6	2
Passola	36	29	7
Yip	27	21	6
Yipeta	26	13	13
Excavadora	1	1	0
Pala mecánica	1	1	0
Peatón	348	265	83
Sin información	19	17	2

Cifras preliminares

Fuente: Registros administrativos de la Oficina de Estadísticas y Cartografía de la Policía Nacional

Suicidios

Cuadro 3.1

REPÚBLICA DOMINICANA: Número de suicidios ocurridos y registrados por sexo, según mes, 2014

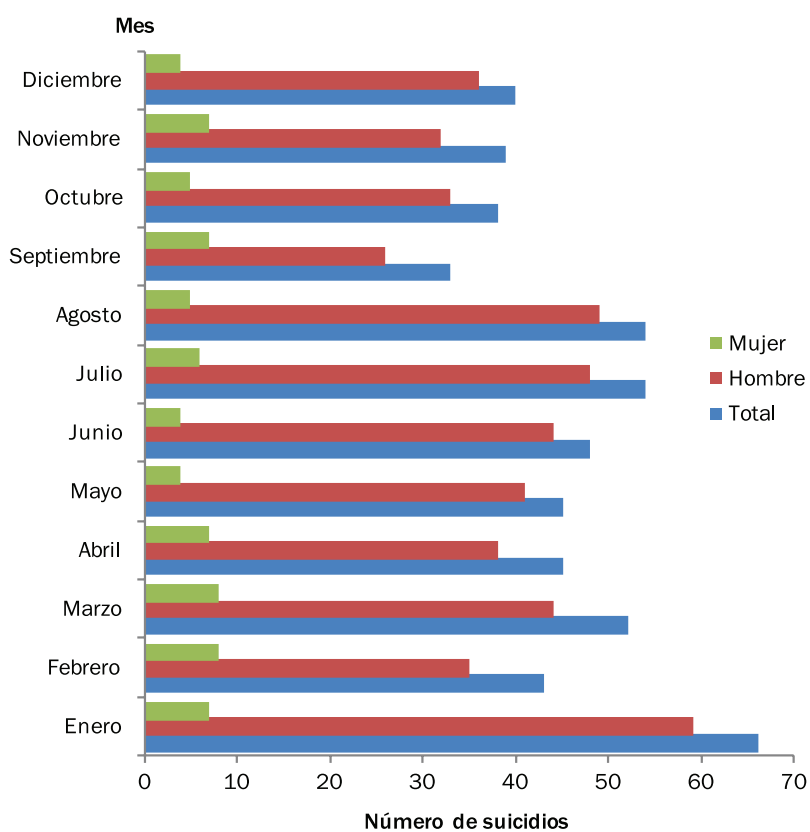
Mes	Total	Sexo	
		Hombre	Mujer
Total	557	485	72
Enero	66	59	7
Febrero	43	35	8
Marzo	52	44	8
Abril	45	38	7
Mayo	45	41	4
Junio	48	44	4
Julio	54	48	6
Agosto	54	49	5
Septiembre	33	26	7
Octubre	38	33	5
Noviembre	39	32	7
Diciembre	40	36	4

Cifras preliminares

Fuente: Registros administrativos de la Oficina de Estadísticas y Cartografía de la Policía Nacional

Gráfico 3.1

REPÚBLICA DOMINICANA: Número de suicidios ocurridos y registrados por sexo, según mes, 2014



Cuadro 3.2

REPÚBLICA DOMINICANA: Número de suicidios ocurridos y registrados por sexo, según grupos de edad, 2014

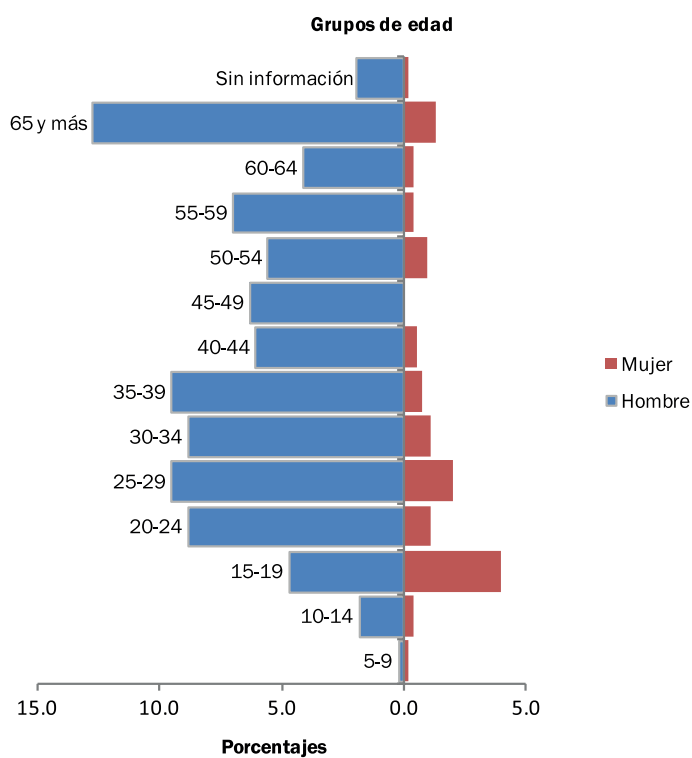
Grupos de edad	Total	Sexo	
		Hombre	Mujer
Total	557	485	72
5-9	2	1	1
10-14	12	10	2
15-19	48	26	22
20-24	55	49	6
25-29	64	53	11
30-34	55	49	6
35-39	57	53	4
40-44	37	34	3
45-49	35	35	0
50-54	36	31	5
55-59	41	39	2
60-64	25	23	2
65 y más	78	71	7
Sin información	12	11	1

Cifras preliminares

Fuente: Registros administrativos de la Oficina de Estadísticas y Cartografía de la Policía Nacional

Gráfico 3.2

REPÚBLICA DOMINICANA: Composición porcentual de los suicidios ocurridos y registrados por sexo y grupos de edad, 2014



Cuadro 3.3

REPÚBLICA DOMINICANA: Número de suicidios ocurridos y registrados por sexo, según nacionalidad, 2014

Nacionalidad	Total	Sexo	
		Hombre	Mujer
Total	557	485	72
Australiana	2	2	0
Belga	1	1	0
Británica	1	1	0
Canadiense	1	1	0
Dominicana	531	461	70
Alemana	2	2	0
Haitiana	13	12	1
Italiana	1	1	0
Rusa	1	1	0
Española	1	1	0
Estadounidense	3	2	1

Cifras preliminares.

Fuente: Registros administrativos de la Oficina de Estadísticas y Cartografía de la Policía Nacional

Cuadro 3.4

REPÚBLICA DOMINICANA: Número de suicidios ocurridos y registrados por sexo, según medio empleado, 2014

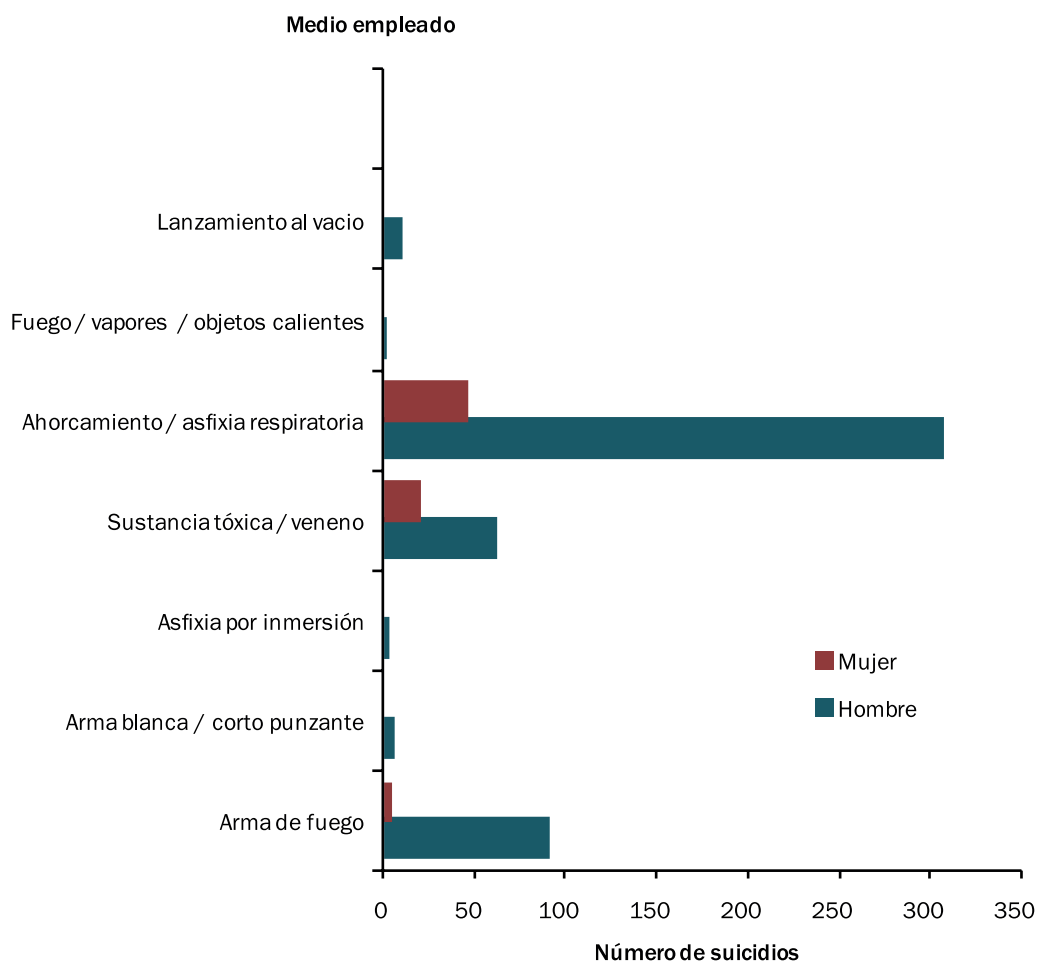
Medio empleado	Total	Sexo	
		Hombre	Mujer
Total	557	485	72
Arma de fuego	97	92	5
Arma blanca / corto punzante	6	6	0
Asfixia por inmersión	3	3	0
Sustancia tóxica / veneno	83	62	21
Ahorcamiento / asfixia respiratoria	353	307	46
Fuego / vapores / objetos calientes	2	2	0
Lanzamiento al vacío	11	11	0
Otros	2	2	0

Cifras preliminares

Fuente: Registros administrativos de la Oficina de Estadísticas y Cartografía de la Policía Nacional

Gráfico 3.4

REPÚBLICA DOMINICANA: Número de suicidios ocurridos y registrados por sexo, según medio empleado, 2014



Cuadro 3.5

REPÚBLICA DOMINICANA: Número de suicidios ocurridos y registrados por sexo, según escenario o móvil, 2014

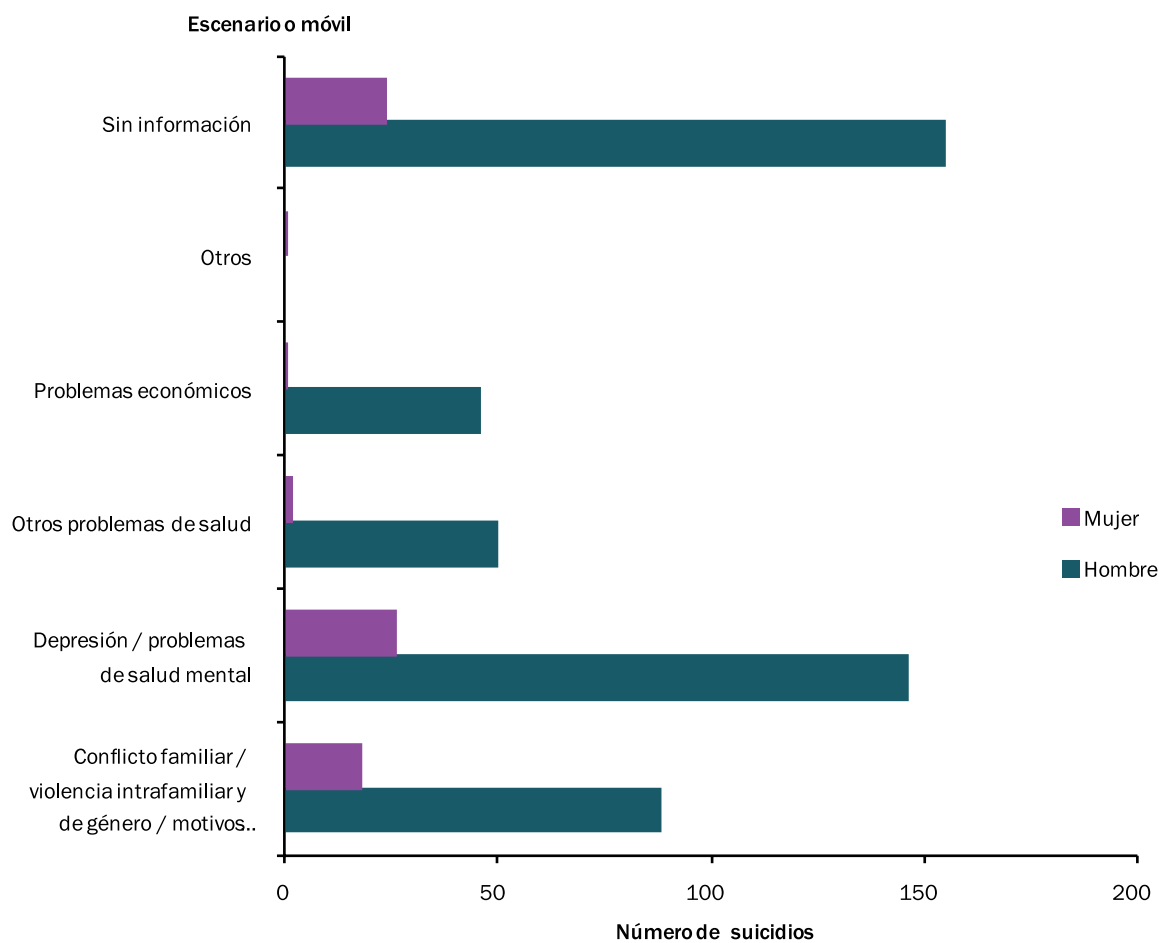
Escenario o móvil	Total	Sexo	
		Hombre	Mujer
Total	557	485	72
Conflicto familiar / violencia intrafamiliar y de género / motivos sentimentales	106	88	18
Depresión / problemas de salud mental	172	146	26
Otros problemas de salud	52	50	2
Problemas económicos	47	46	1
Otros	1	0	1
Sin información	179	155	24

Cifras preliminares

Fuente: Registros administrativos de la Oficina de Estadísticas y Cartografía de la Policía Nacional

Gráfico 3.5

REPÚBLICA DOMINICANA: Número de suicidios ocurridos y registrados por sexo, según escenario o móvil, 2014



Cuadro 3.6

REPÚBLICA DOMINICANA: Número de suicidios ocurridos y registrados por sexo, según lugar del hecho, 2014

Lugar del hecho	Total	Sexo	
		Hombre	Mujer
Total	557	485	72
Vía pública / parque	148	144	4
Vivienda / domicilio o residencia	366	299	67
Colmado / discoteca / bar / colmadón	1	1	0
Hotel / motel / pensión / cabaña	8	7	1
Finca / parcela / terreno baldío / solar / afines	10	10	0
Cárcel / cuartel / fortaleza / puesto de chequeo	8	8	0
Trabajo	10	10	0
Centros educativos, centros de salud y otras instalaciones públicas	1	1	0
Puente	2	2	0
Otro lugar	3	3	0

Cifras preliminares

Fuente: Registros administrativos de la Oficina de Estadísticas y Cartografía de la Policía Nacional

Cuadro 3.7

REPÚBLICA DOMINICANA: Número de suicidios ocurridos y registrados por medio empleado, según mes, 2014

Mes	Total	Medio empleado							Otros
		Arma de fuego	Arma blanca / cortopunzante	Asfixia por inmersión	Sustancia tóxica / veneno	Ahorcamiento / asfixia respiratoria	Fuego / vapores / objetos calientes	Lanzamiento al vacío	
Total	557	97	6	3	83	353	2	11	2
Enero	66	11	0	0	13	39	0	3	0
Febrero	43	4	1	0	8	30	0	0	0
Marzo	52	7	0	1	11	32	0	1	0
Abril	45	9	0	1	7	25	1	0	2
Mayo	45	13	1	0	0	30	1	0	0
Junio	48	10	1	1	9	26	0	1	0
Julio	54	10	1	0	9	34	0	0	0
Agosto	54	13	0	0	11	28	0	2	0
Septiembre	33	3	1	0	2	26	0	1	0
Octubre	38	4	1	0	3	30	0	0	0
Noviembre	39	5	0	0	3	29	0	2	0
Diciembre	40	8	0	0	7	24	0	1	0

Cifras preliminares

Fuente: Registros administrativos de la Oficina de Estadísticas y Cartografía de la Policía Nacional

Cuadro 3.8

REPÚBLICA DOMINICANA: Número de suicidios ocurridos y registrados por día, según hora de ocurrencia, 2014

Rangos de hora de ocurrencia	Total	Día de la semana						
		Lunes	Martes	Miércoles	Jueves	Viernes	Sábado	Domingo
Total	557	95	78	78	73	71	59	103
00:01-02:00	19	2	3	0	3	1	3	7
02:01-04:00	8	4	1	0	0	0	2	1
04:01-06:00	27	3	4	5	2	4	3	6
06:01-08:00	73	15	14	11	11	4	10	8
08:01-10:00	76	17	12	9	8	9	10	11
10:01-12:00	73	13	9	14	7	16	4	10
12:01-14:00	60	10	6	12	7	7	5	13
14:01-16:00	57	4	9	4	9	8	9	14
16:01-18:00	54	7	8	10	9	8	4	8
18:01-20:00	45	7	5	7	7	6	3	10
20:01-22:00	43	9	5	4	8	6	5	6
22:01-24:00	22	4	2	2	2	2	1	9

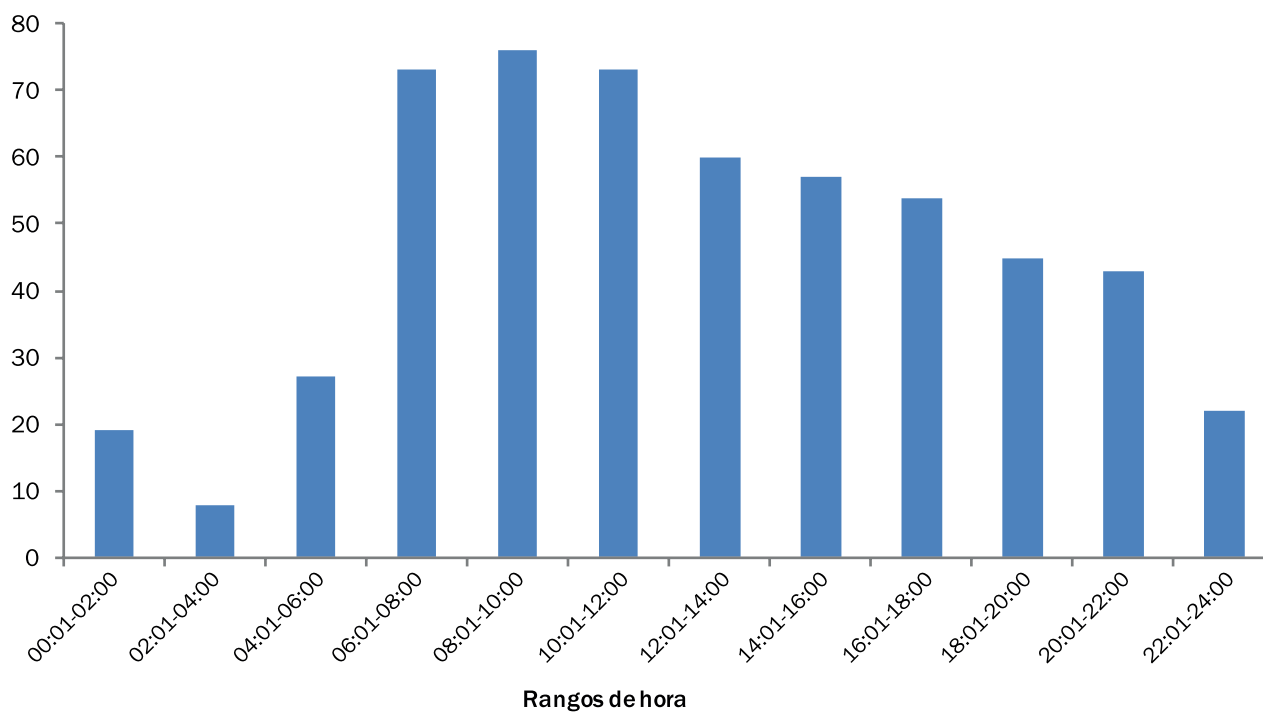
Cifras preliminares

Fuente: Registros administrativos de la Oficina de Estadísticas y Cartografía de la Policía Nacional

Gráfico 3.8

REPÚBLICA DOMINICANA: Número de suicidios ocurridos y registrados, según hora de ocurrencia, 2014

Número de suicidios



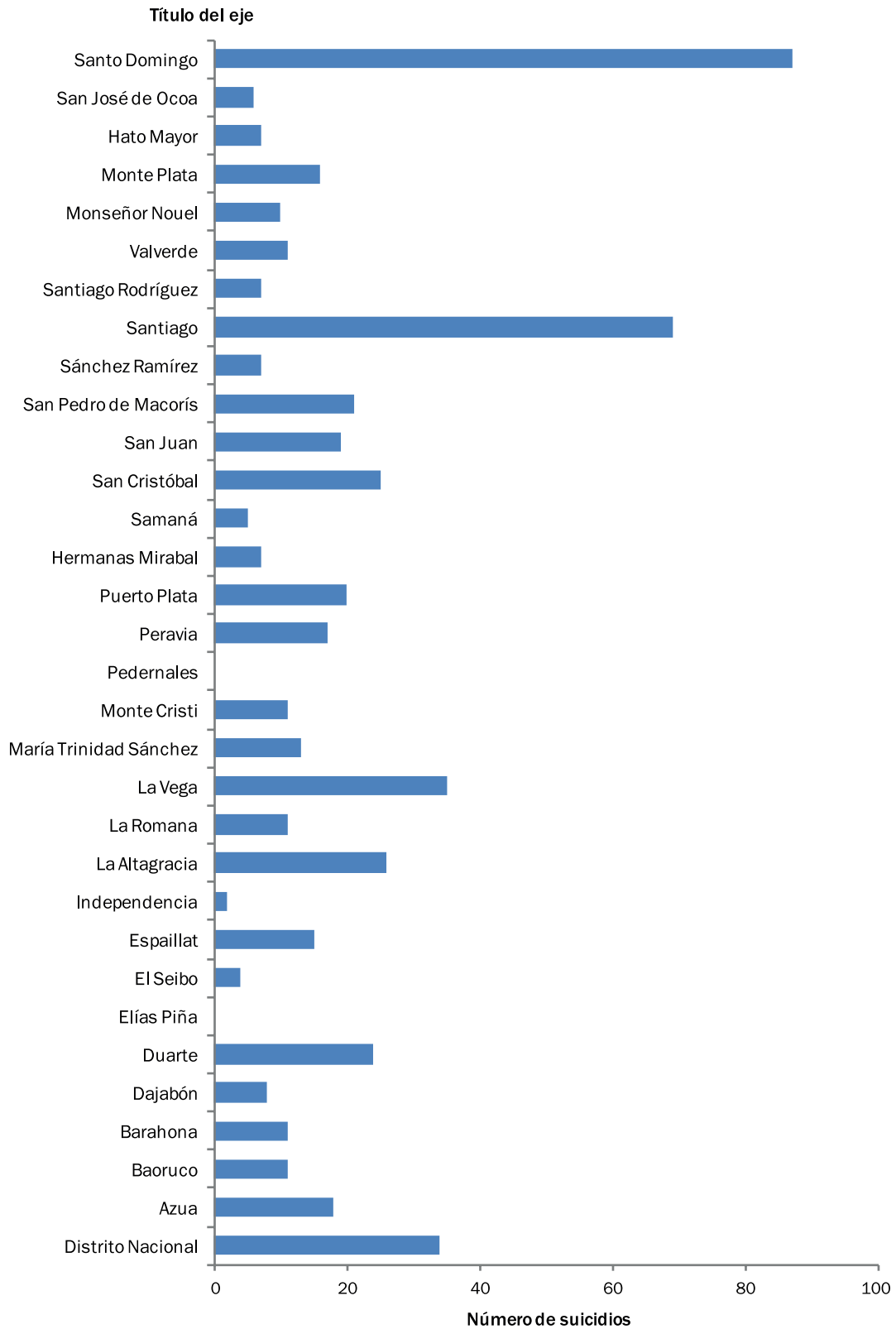
Cuadro 3.9
 REPÚBLICA DOMINICANA: Número de suicidios ocurridos y registrados por sexo, según provincia, 2014

Provincia	Total	Sexo	
		Hombre	Mujer
Total	557	485	72
Distrito Nacional	34	31	3
Azua	18	15	3
Baoruco	11	8	3
Barahona	11	9	2
Dajabón	8	8	0
Duarte	24	21	3
Elías Piña	0	0	0
El Seibo	4	3	1
Españat	15	11	4
Independencia	2	2	0
La Altagracia	26	22	4
La Romana	11	10	1
La Vega	35	30	5
María Trinidad Sánchez	13	10	3
Monte Cristi	11	9	2
Pedernales	0	0	0
Peravia	17	13	4
Puerto Plata	20	20	0
Hermanas Mirabal	7	5	2
Samaná	5	5	0
San Cristóbal	25	22	3
San Juan	19	16	3
San Pedro de Macorís	21	14	7
Sánchez Ramírez	7	7	0
Santiago	69	62	7
Santiago Rodríguez	7	7	0
Valverde	11	9	2
Monseñor Nouel	10	10	0
Monte Plata	16	15	1
Hato Mayor	7	7	0
San José de Ocoa	6	6	0
Santo Domingo	87	78	9

Cifras preliminares

Fuente: Registros administrativos de la Oficina de Estadísticas y Cartografía de la Policía Nacional

Gráfico 3.9
 REPÚBLICA DOMINICANA: Número de suicidios ocurridos y registrados, según provincia, 2014



Cuadro 3.10

REPÚBLICA DOMINICANA : Número de suicidios ocurridos y registrados por escenario o móvil, según provincia, 2014

Provincia	Total	Escenario o móvil					Sin información
		Conflicto familiar / violencia intrafamiliar y de género / motivos sentimentales	Depresión / problemas de salud mental	Otros problemas de salud	Problemas económicos	Otros	
Total	557	106	172	52	47	1	179
Distrito Nacional	34	6	6	5	2	0	15
Azua	18	3	4	4	1	0	6
Baoruco	11	2	3	2	1	0	3
Barahona	11	1	3	4	0	0	3
Dajabón	8	2	2	1	1	0	2
Duarte	24	5	7	0	4	0	8
Elías Piña	0	0	0	0	0	0	0
El Seibo	4	1	2	0	0	0	1
Españat	15	2	5	0	0	0	8
Independencia	2	1	0	0	0	0	1
La Altagracia	26	9	5	2	3	0	7
La Romana	11	1	5	0	0	0	5
La Vega	35	6	10	0	5	0	14
María Trinidad Sánchez	13	1	6	0	3	0	3
Monte Cristi	11	2	1	3	3	0	2
Pedernales	0	0	0	0	0	0	0
Peravia	17	3	9	2	1	0	2
Puerto Plata	20	3	8	0	2	0	7
Hermanas Mirabal	7	1	3	1	0	0	2
Samaná	5	0	1	0	1	0	3
San Cristóbal	25	4	9	0	2	0	10
San Juan	19	5	4	1	0	0	9
San Pedro de Macorís	21	5	7	2	2	0	5
Sánchez Ramírez	7	1	2	2	0	0	2
Santiago	69	15	17	10	6	1	20
Santiago Rodríguez	7	1	1	2	1	0	2
Valverde	11	1	7	0	1	0	2
Monseñor Nouel	10	1	5	0	1	0	3
Monte Plata	16	1	7	2	2	0	4
Hato Mayor	7	1	1	1	0	0	4
San José de Ocoa	6	1	1	0	0	0	4
Santo Domingo	87	21	31	8	5	0	22

Cifras preliminares

Fuente: Registros administrativos de la Oficina de Estadísticas y Cartografía de la Policía Nacional

Cuadro 3.11

REPÚBLICA DOMINICANA : Número de suicidios ocurridos y registrados por medio empleado, según provincia, 2014

Provincia	Total	Medio empleado							
		Arma de fuego	Arma blanca / cortopunzante	Asfixia por inmersión	Sustancia tóxica / veneno	Ahorcamiento / asfixia respiratoria	Fuego / vapores / objetos calientes	Lanzamiento al vacío	Otros
Total	557	97	6	3	83	353	2	11	2
Distrito Nacional	34	13	0	1	1	14	0	5	0
Azua	18	3	0	0	5	10	0	0	0
Baoruco	11	1	0	0	1	8	1	0	0
Barahona	11	3	0	0	1	6	0	0	1
Dajabón	8	1	0	0	1	6	0	0	0
Duarte	24	5	0	0	5	14	0	0	0
Elías Piña	0	0	0	0	0	0	0	0	0
El Seibo	4	0	0	0	1	3	0	0	0
Españat	15	3	0	0	0	12	0	0	0
Independencia	2	0	0	0	2	0	0	0	0
La Altagracia	26	2	2	0	4	18	0	0	0
La Romana	11	1	0	0	3	7	0	0	0
La Vega	35	4	1	0	9	21	0	0	0
María Trinidad Sánchez	13	4	0	0	2	7	0	0	0
Monte Cristi	11	1	0	0	2	8	0	0	0
Pedernales	0	0	0	0	0	0	0	0	0
Peravia	17	2	1	0	4	10	0	0	0
Puerto Plata	20	3	1	0	2	14	0	0	0
Hermanas Mirabal	7	2	0	0	1	4	0	0	0
Samaná	5	0	0	0	0	5	0	0	0
San Cristóbal	25	3	0	0	3	19	0	0	0
San Juan	19	0	0	0	5	14	0	0	0
San Pedro de Macorís	21	7	0	0	2	12	0	0	0
Sánchez Ramírez	7	0	0	0	0	7	0	0	0
Santiago	69	10	0	0	14	42	0	3	0
Santiago Rodríguez	7	2	0	0	1	4	0	0	0
Valverde	11	1	0	0	3	7	0	0	0
Monseñor Nouel	10	1	0	0	1	8	0	0	0
Monte Plata	16	2	0	0	0	13	1	0	0
Hato Mayor	7	2	0	0	0	5	0	0	0
San José de Ocoa	6	0	0	0	2	4	0	0	0
Santo Domingo	87	21	1	2	8	51	0	3	1

Cifras preliminares

Fuente: Registros administrativos de la Oficina de Estadísticas y Cartografía de la Policía Nacional

Cuadro 3.12

REPÚBLICA DOMINICANA: Número de suicidios ocurridos y registrados en el Distrito Nacional por medio empleado, según sector/barrio, 2014

Barrio	Total	Medio empleado				
		Arma de fuego	Asfixia por inmersión	Sustancia tóxica / veneno	Ahorcamiento / asfixia respiratoria	Lanzamiento al vacío
Total	34	13	1	1	14	5
Palma Real	1	0	0	0	1	0
Altos de Arroyo Hondo	1	1	0	0	0	0
Los Ríos	2	1	0	1	0	0
Paseo de Los Indios o Parque Mirador Sur	2	0	0	0	2	0
Viejo Arroyo Hondo	1	1	0	0	0	0
Julieta Morales	3	1	0	0	2	0
Bella Vista	2	1	0	0	0	1
Quisqueya	1	0	0	0	1	0
Piantini	2	1	0	0	1	0
30 de Mayo	1	1	0	0	0	0
Cacique	1	1	0	0	0	0
Ensanche Naco	1	0	0	0	1	0
La Fe	1	0	0	0	1	0
Cristo Rey	1	0	0	0	1	0
Villas Agrícolas	2	1	1	0	0	0
Ciudad Nueva	1	0	0	0	1	0
San Carlos	1	0	0	0	1	0
Ensanche Luperón	1	0	0	0	1	0
Ensanche Espaillat	1	1	0	0	0	0
María Auxiliadora	1	0	0	0	1	0
Villa Francisca	1	1	0	0	0	0
Ciudad Colonial	1	0	0	0	0	1
Domingo Savio	4	2	0	0	0	2
Gualey	1	0	0	0	0	1

Cifras preliminares

Fuente: Registros administrativos de la Oficina de Estadísticas y Cartografía de la Policía Nacional

Cuadro 3.13

REPÚBLICA DOMINICANA: Número de suicidios ocurridos y registrados en el Distrito Nacional por escenario/móvil, según sector/barrio, 2014

Barrio	Total	Escenario o móvil				
		Conflicto familiar / violencia intrafamiliar y de género / motivos sentimentales	Depresión / problemas de salud mental	Otros problemas de salud	Problemas económicos	Sin información
Total	34	6	6	5	2	15
Palma Real	1	0	0	0	0	1
Altos de Arroyo Hondo	1	0	0	0	0	1
Los Ríos	2	1	0	0	0	1
Paseo de Los Indios o Parque Mirador Sur	2	1	1	0	0	0
Viejo Arroyo Hondo	1	0	0	0	1	0
Julieta Morales	3	0	0	2	0	1
Bella Vista	2	0	0	1	1	0
Quisqueya	1	0	0	1	0	0
Piantini	2	0	1	0	0	1
30 de Mayo	1	0	0	0	0	1
Cacique	1	0	0	0	0	1
Ensanche Naco	1	0	1	0	0	0
La Fe	1	0	0	1	0	0
Cristo Rey	1	0	0	0	0	1
Villas Agrícolas	2	1	0	0	0	1
Ciudad Nueva	1	0	1	0	0	0
San Carlos	1	0	0	0	0	1
Ensanche Luperón	1	0	0	0	0	1
Ensanche Espaillat	1	0	0	0	0	1
María Auxiliadora	1	0	1	0	0	0
Villa Francisca	1	1	0	0	0	0
Ciudad Colonial	1	0	0	0	0	1
Domingo Savio	4	2	1	0	0	1
Gualey	1	0	0	0	0	1

Cifras preliminares.

Fuente: Registros administrativos de la Oficina de Estadísticas y Cartografía de la Policía Nacional

Cuadro 3.14

REPÚBLICA DOMINICANA: Número de suicidios ocurridos y registrados en la provincia Santo Domingo por medio empleado, según municipio, distrito municipal y barrio, 2014

Municipio / Distrito Municipal /Barrio	Total	Medio empleado						
		Arma de fuego	Arma blanca / cortopunzante	Asfisia por inmersión	Sustancia tóxica / veneno	Ahorcamiento / asfisia respiratoria	Lanzamiento al vacío	Otros
Total	87	21	1	2	8	51	3	1
Santo Domingo Este (MG)	28	5	1	1	1	17	3	0
Santo Domingo Este	26	4	1	1	1	16	3	0
Villa Duarte	1	0	0	0	0	0	1	0
Ensanche Ozama	1	0	0	0	0	0	1	0
Los Mina Norte	4	1	0	0	0	3	0	0
Los Mina Sur	2	1	0	0	0	1	0	0
Los Tres Brazos-Jardines Del Ozama	1	0	0	0	0	1	0	0
Los Mameyes	4	1	0	1	1	1	0	0
Isabelita	1	0	0	0	0	1	0	0
Los Tres Ojos	1	0	0	0	0	0	1	0
Villa Faro	4	0	0	0	0	4	0	0
Los Trinitarios	1	0	0	0	0	1	0	0
Cancino Adentro	1	0	0	0	0	1	0	0
El Tamarindo	1	0	0	0	0	1	0	0
Hainamosa	1	0	0	0	0	1	0	0
Los Frailes	2	1	0	0	0	1	0	0
Sin información	1	0	1	0	0	0	0	0
San Luís (DM)	2	1	0	0	0	1	0	0
San Luís	2	1	0	0	0	1	0	0
Santo Domingo Oeste (MG)	14	1	0	0	1	12	0	0
Santo Domingo Oeste	14	1	0	0	1	12	0	0
Engombe	3	1	0	0	0	2	0	0
Las Caobas	2	0	0	0	0	2	0	0
Buenos Aires de Herrera	1	0	0	0	0	1	0	0
Juan Pablo Duarte	1	0	0	0	0	1	0	0
San Miguel	1	0	0	0	0	1	0	0
Bayona	1	0	0	0	0	1	0	0
Manoguayabo (ZU)	2	0	0	0	1	1	0	0
Manoguayabo (ZR)	2	0	0	0	0	2	0	0
Sin información	1	0	0	0	0	1	0	0
Santo Domingo Norte (MG)	24	10	0	1	4	8	0	1
Santo Domingo Norte	17	8	0	1	3	5	0	0
Villa Mella	2	1	0	0	1	0	0	0
Santa Cruz	4	1	0	0	0	3	0	0
Sabana Perdida	5	2	0	1	1	1	0	0

Continuación cuadro 3.14

REPÚBLICA DOMINICANA: Número de suicidios ocurridos y registrados en la provincia Santo Domingo por medio empleado, según municipio, distrito municipal y barrio, 2014

Municipio / Distrito Municipal /Barrio	Total	Medio empleado						
		Arma de fuego	Arma blanca / cortopunzante	Asfixia por inmersión	Sustancia tóxica / veneno	Ahorcamiento / asfixia respiratoria	Lanzamiento al vacío	Otros
Guaricano	3	2	0	0	0	1	0	0
San Felipe	2	1	0	0	1	0	0	0
Licey	1	1	0	0	0	0	0	0
La Victoria (DM)	7	2	0	0	1	3	0	1
La Victoria	4	1	0	0	1	1	0	1
La Virgen	1	0	0	0	0	1	0	0
Guanuma	1	0	0	0	0	1	0	0
Sin información	1	1	0	0	0	0	0	0
Boca Chica (MG)	6	1	0	0	0	5	0	0
Boca Chica	1	0	0	0	0	1	0	0
La Caleta (DM)	5	1	0	0	0	4	0	0
La Caleta	2	0	0	0	0	2	0	0
El Valiente	3	1	0	0	0	2	0	0
San Antonio de Guerra (MG)	1	1	0	0	0	0	0	0
San Antonio de Guerra	1	1	0	0	0	0	0	0
Guerra Centro	1	1	0	0	0	0	0	0
Los Alcarrizos (MG)	12	3	0	0	2	7	0	0
Los Alcarrizos	9	2	0	0	2	5	0	0
Canta La Rana o Barriolandia	2	0	0	0	0	2	0	0
Pueblo Nuevo	4	0	0	0	1	3	0	0
Lebrón	1	0	0	0	1	0	0	0
Sin información	2	2	0	0	0	0	0	0
Pantoja (DM)	3	1	0	0	0	2	0	0
Pantoja	3	1	0	0	0	2	0	0
Pedro Brand (MG)	2	0	0	0	0	2	0	0
Pedro Brand	2	0	0	0	0	2	0	0
Pedro Brand	1	0	0	0	0	1	0	0
Los Cocos(Kilómetro 28)	1	0	0	0	0	1	0	0

Cifras preliminares.

(ZU): Zona urbana

(ZR): Zona rural

Fuente: Registros administrativos de la Oficina de Estadísticas y Cartografía de la Policía Nacional

Cuadro 3.15

REPÚBLICA DOMINICANA: Número de suicidios ocurridos y registrados en la provincia Santo Domingo por escenario o motivo, según municipio, distrito municipal y barrio, 2014

Municipio / Distrito Municipal / Barrio	Total	Escenario o Motivo				
		Conflicto familiar / violencia intrafamiliar y de género / motivos sentimentales	Depresión / problemas de salud mental	Otros problemas de salud	Problemas económicos	Sin información
Total	87	21	31	8	5	22
Santo Domingo Este(MG)	28	3	14	2	0	9
Santo Domingo Este	26	2	14	2	0	8
Villa Duarte	1	0	1	0	0	0
Ensanche Ozama	1	0	1	0	0	0
Los Mina Norte	4	0	2	1	0	1
Los Mina Sur	2	1	0	0	0	1
Los Tres Brazos-Jardines Del Ozama	1	0	0	0	0	1
Los Mameyes	4	0	4	0	0	0
Isabelita	1	0	1	0	0	0
Los Tres Ojos	1	0	0	0	0	1
Villa Faro	4	1	2	0	0	1
Los Trinitarios	1	0	0	0	0	1
Cancino Adentro	1	0	1	0	0	0
El Tamarindo	1	0	1	0	0	0
Hainamosa	1	0	0	0	0	1
Los Frailes	2	0	0	1	0	1
Sin información	1	0	1	0	0	0
San Luís (DM)	2	1	0	0	0	1
San Luís	2	1	0	0	0	1
Santo Domingo Oeste (MG)	14	4	2	1	1	6
Santo Domingo Oeste	14	4	2	1	1	6
Engombe	3	1	1	0	0	1
Las Caobas	2	1	0	0	1	0
Buenos Aires de Herrera	1	0	1	0	0	0
Juan Pablo Duarte	1	0	0	0	0	1
San Miguel	1	0	0	0	0	1
Bayona	1	0	0	0	0	1
Manoguayabo (ZU)	2	1	0	0	0	1
Manoguayabo (ZR)	2	1	0	0	0	1
Sin información	1	0	0	1	0	0
Santo Domingo Norte (MG)	24	5	8	3	2	6
Santo Domingo Norte	17	3	6	2	2	4
Villa Mella	2	0	0	0	1	1
Santa Cruz	4	1	1	1	0	1
Sabana Perdida	5	1	2	1	0	1
Guaricano	3	1	1	0	1	0
San Felipe	2	0	1	0	0	1

Continuación cuadro 3.15

REPÚBLICA DOMINICANA: Número de suicidios ocurridos y registrados en la provincia Santo Domingo por escenario o motivo, según municipio, distrito municipal y barrio, 2014

Municipio / Distrito Municipal / Barrio	Total	Escenario o Motivo				
		Conflicto familiar / violencia intrafamiliar y de género / motivos sentimentales	Depresión / problemas de salud mental	Otros problemas de salud	Problemas económicos	Sin información
Licey	1	0	1	0	0	0
La Victoria (DM)	7	2	2	1	0	2
La Victoria	4	2	1	0	0	1
La Virgen	1	0	1	0	0	0
Guanuma	1	0	0	1	0	0
Sin información	1	0	0	0	0	1
Boca Chica (MG)	6	3	2	1	0	0
Boca Chica	1	1	0	0	0	0
La Caleta (DM)	5	2	2	1	0	0
La Caleta	2	0	2	0	0	0
El Valiente	3	2	0	1	0	0
San Antonio de Guerra (MG)	1	0	1	0	0	0
San Antonio de Guerra	1	0	1	0	0	0
Guerra Centro	1	0	1	0	0	0
Los Alcarrizos (MG)	12	6	2	1	2	1
Los Alcarrizos	9	5	2	0	2	0
Canta La Rana o Barriolandia	2	2	0	0	0	0
Pueblo Nuevo	4	2	1	0	1	0
Lebrón	1	0	1	0	0	0
Sin información	2	1	0	0	1	0
Pantoja (DM)	3	1	0	1	0	1
Pantoja	3	1	0	1	0	1
Pedro Brand (MG)	2	0	2	0	0	0
Pedro Brand	2	0	2	0	0	0
Pedro Brand	1	0	1	0	0	0
Los Cocos(Kilómetro 28)	1	0	1	0	0	0

Cifras preliminares

(ZU): Zona urbana

(ZR): Zona rural

Fuente: Registros administrativos de la Oficina de Estadísticas y Cartografía de la Policía Nacional

Homicidios

Cuadro 4.1

REPÚBLICA DOMINICANA: Número de homicidios ocurridos y registrados por sexo, según mes, 2014

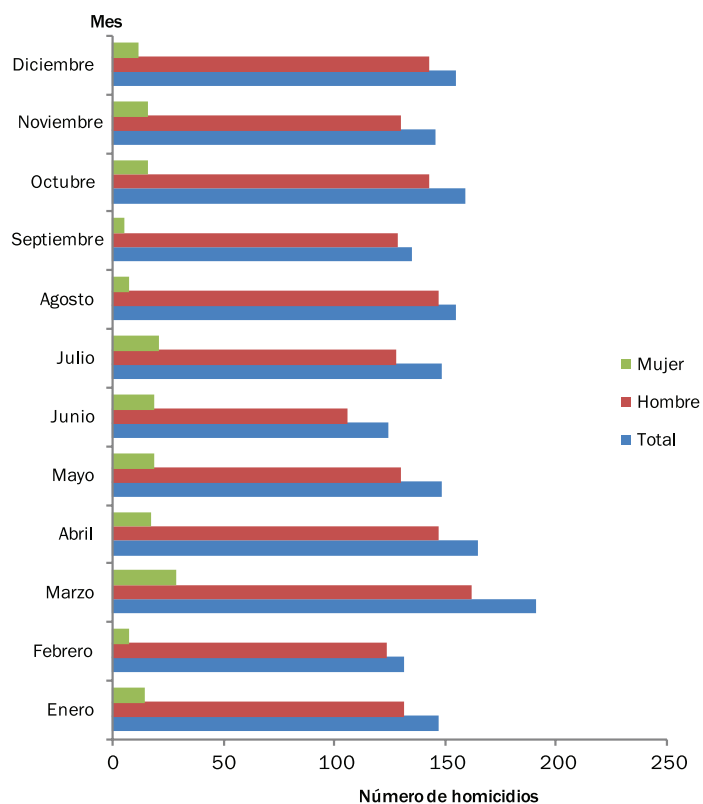
Mes	Total	Sexo	
		Hombre	Mujer
Total	1,808	1,621	187
Enero	147	132	15
Febrero	132	124	8
Marzo	191	162	29
Abril	165	147	18
Mayo	149	130	19
Junio	125	106	19
Julio	149	128	21
Agosto	155	147	8
Septiembre	135	129	6
Octubre	159	143	16
Noviembre	146	130	16
Diciembre	155	143	12

Cifras preliminares

Fuente: Registros administrativos de la Oficina de Estadística y Cartografía de la Policía Nacional

Gráfico 4.1

REPÚBLICA DOMINICANA: Número de homicidios ocurridos y registrados por sexo, según mes, 2014



Cuadro 4.2

REPÚBLICA DOMINICANA: Número de homicidios ocurridos y registrados por día de la semana, según lugar de ocurrencia, 2014

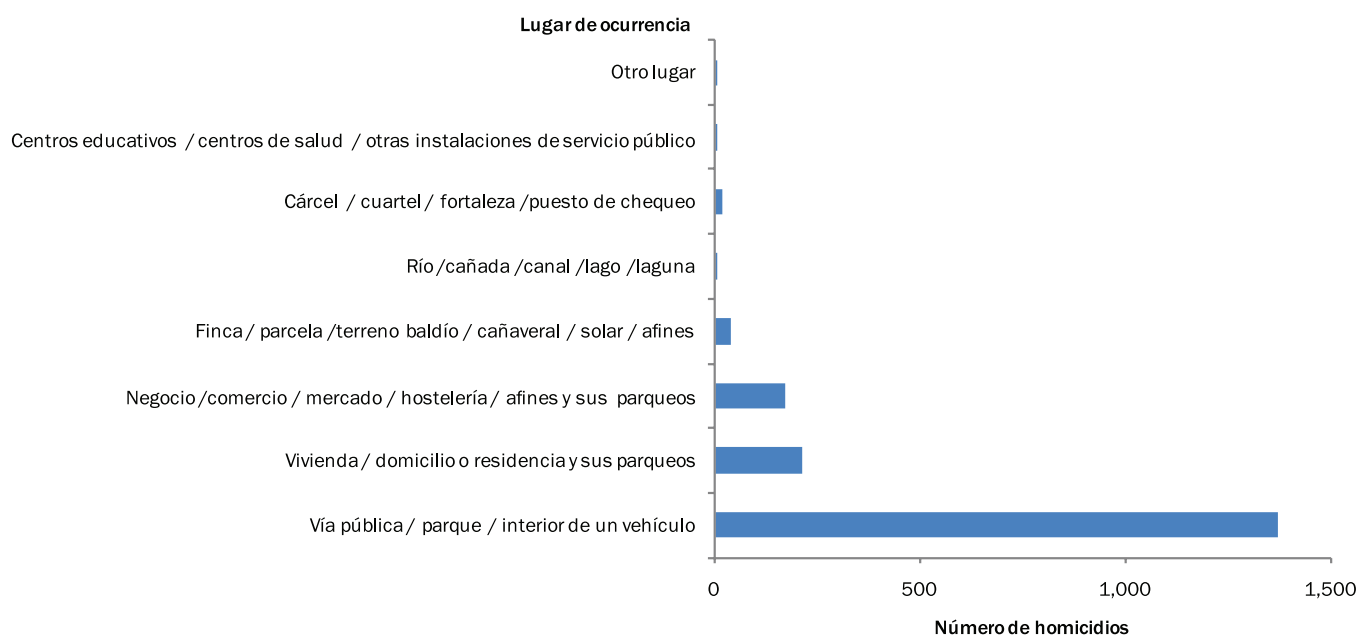
Lugar o sitio de ocurrencia	Total	Día de la Semana						
		Lunes	Martes	Miércoles	Jueves	Viernes	Sábado	Domingo
Total	1,808	278	158	217	225	222	280	428
Vía pública / parque / interior de un vehículo	1,366	192	120	160	165	183	229	317
Vivienda / domicilio o residencia y sus parqueos	212	36	22	29	24	17	36	48
Negocio/comercio / mercado / hostelería / afines y sus parqueos	169	34	7	19	28	11	15	55
Finca / parcela /terreno baldío / cañaveral / solar / afines	39	13	7	6	7	2	0	4
Río /cañada /canal /lago /laguna	5	1	1	0	1	0	0	2
Cárcel / cuartel / fortaleza /puesto de chequeo	15	1	1	2	0	9	0	2
Centros educativos / centros de salud / otras instalaciones de servicio público	1	0	0	1	0	0	0	0
Otro lugar	1	1	0	0	0	0	0	0

Cifras preliminares

Fuente: Registros administrativos de la Oficina de Estadística y Cartografía de la Policía Nacional

Gráfico 4.2

REPÚBLICA DOMINICANA: Número de homicidios ocurridos y registrados por día de la semana, según lugar de ocurrencia, 2014



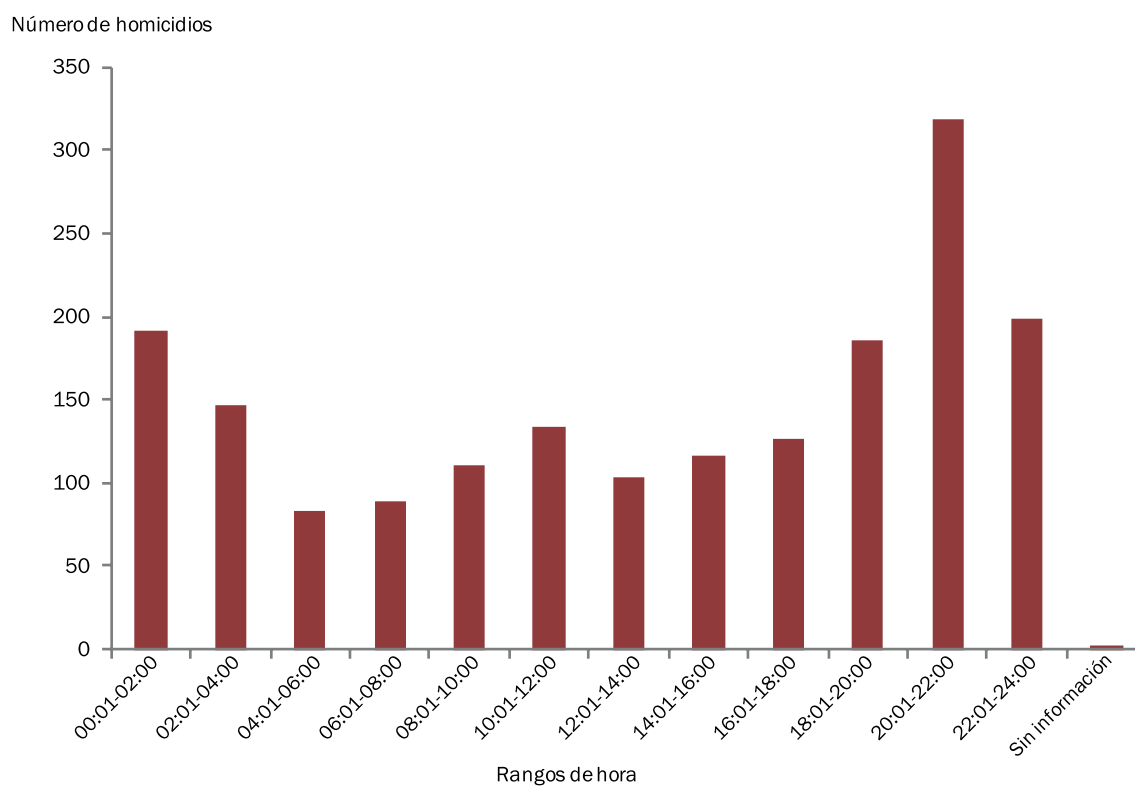
Cuadro 4.3
 REPÚBLICA DOMINICANA: Número de homicidios ocurridos y registrados por zona,
 según rango de hora, 2014

Rangos de hora	Total	Zona		
		Urbana	Rural	Sin información
Total	1,808	1,450	345	13
00:01-02:00	191	170	18	3
02:01-04:00	147	132	14	1
04:01-06:00	83	69	14	0
06:01-08:00	89	66	23	0
08:01-10:00	111	78	33	0
10:01-12:00	133	103	29	1
12:01-14:00	104	79	25	0
14:01-16:00	117	90	26	1
16:01-18:00	127	91	35	1
18:01-20:00	186	144	42	0
20:01-22:00	319	258	56	5
22:01-24:00	199	169	29	1
Sin información	2	1	1	0

Cifras preliminares

Fuente: Registros administrativos de la Oficina de Estadística y Cartografía de la Policía Nacional

Gráfico 4.3
 REPÚBLICA DOMINICANA: Número de homicidios ocurridos y registrados,
 según rangos de hora, 2014



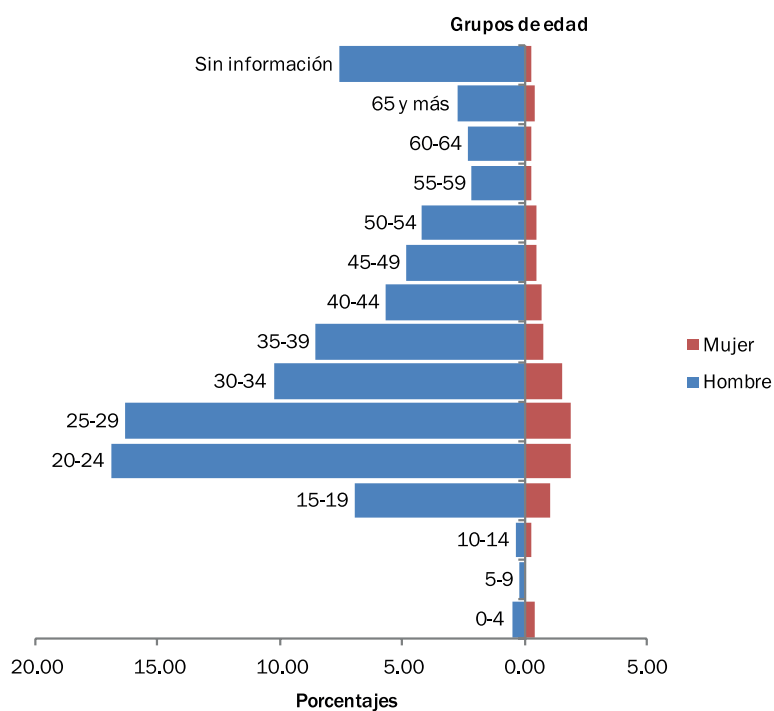
Cuadro 4.4
 REPÚBLICA DOMINICANA: Número de homicidios ocurridos y registrados por sexo, según grupos de edad, 2014

Grupos de edad	Total	Sexo	
		Hombre	Mujer
Total	1,808	1,621	187
0-4	16	9	7
5-9	4	4	0
10-14	11	7	4
15-19	145	126	19
20-24	339	305	34
25-29	329	295	34
30-34	212	185	27
35-39	169	155	14
40-44	115	103	12
45-49	95	87	8
50-54	84	76	8
55-59	44	40	4
60-64	46	42	4
65 y más	57	50	7
Sin información	142	137	5

Cifras preliminares

Fuente: Registros administrativos de la Oficina de Estadística y Cartografía de la Policía Nacional

Gráfico 4.4
 REPÚBLICA DOMINICANA: Composición porcentual de los homicidios ocurridos y registrados por sexo, según grupos de edad, 2014



Cuadro 4.5
 REPÚBLICA DOMINICANA: Número de homicidios ocurridos y registrados por sexo,
 según nacionalidad, 2014

Nacionalidad	Total	Sexo	
		Hombre	Mujer
Total	1,808	1,621	187
Canadiense	1	1	0
China	1	1	0
Checa	1	0	1
Dominicana	1,600	1,440	160
Alemana	2	1	1
Guatemalteca	1	1	0
Haitiana	192	167	25
Holandesa	1	1	0
Peruana	1	1	0
Puertorriqueña	1	1	0
Rusa	1	1	0
Española	2	2	0
surinamesa	1	1	0
Suiza	1	1	0
Estadounidense	1	1	0
Extranjera, no especificada	1	1	0

Cifras preliminares

Fuente: Registros administrativos de la Oficina de Estadística y Cartografía de la Policía Nacional

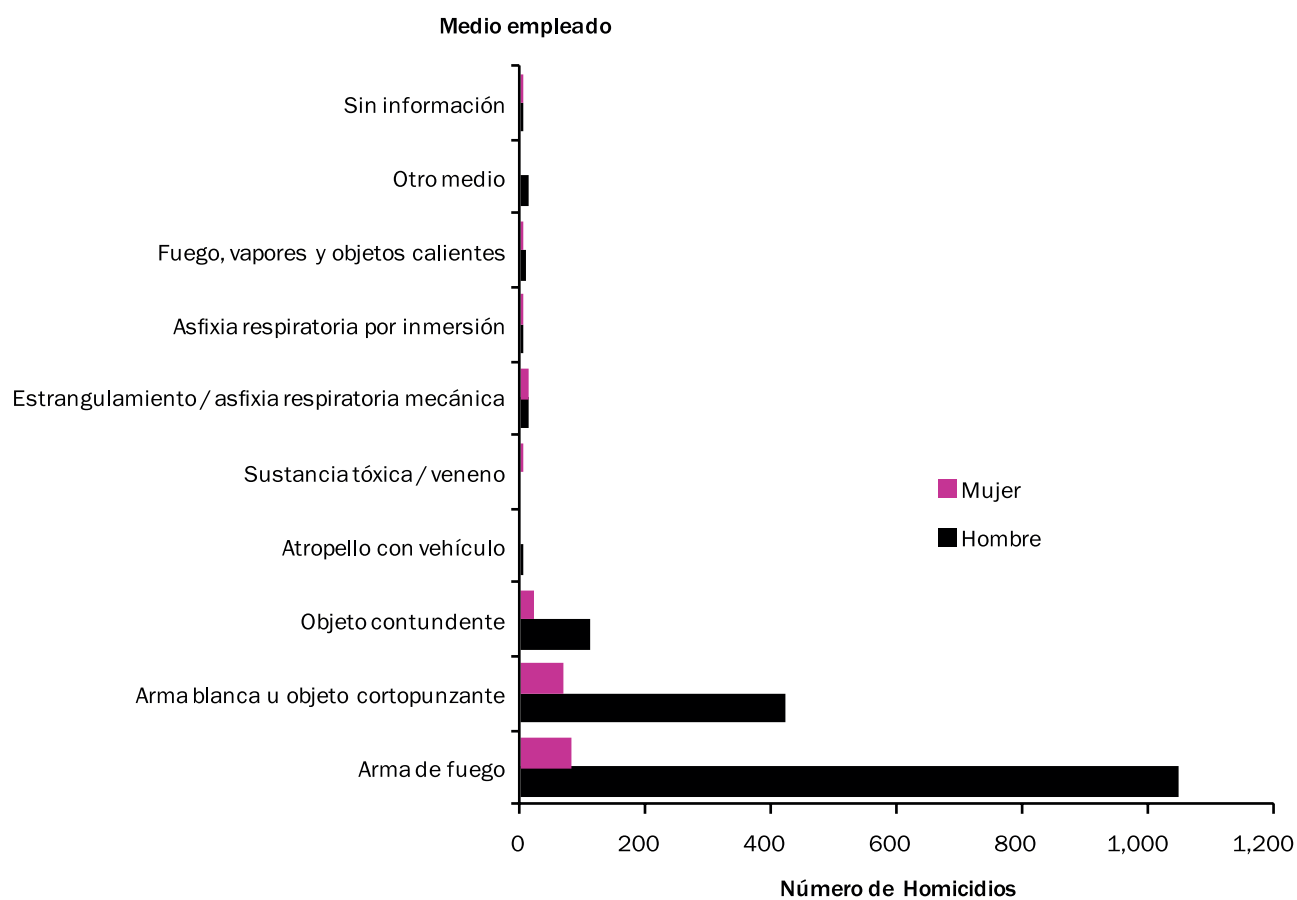
Cuadro 4.6
 REPÚBLICA DOMINICANA: Número de homicidios ocurridos y registrados por sexo,
 según medio o método empleado, 2014

Medio o método empleado	Total	Sexo	
		Hombre	Mujer
Total	1,808	1,621	187
Arma de fuego	1,130	1,048	82
Arma blanca u objeto cortopunzante	488	421	67
Objeto contundente	134	113	21
Atropello con vehículo	1	1	0
Sustancia tóxica / veneno	1	0	1
Estrangulamiento / asfixia respiratoria mecánica	25	13	12
Asfixia respiratoria por inmersión	4	2	2
Fuego, vapores y objetos calientes	9	8	1
Otro medio	13	13	0
Sin información	3	2	1

Cifras preliminares

Fuente: Registros administrativos de la Oficina de Estadística y Cartografía de la Policía Nacional

Gráfico 4.6
 REPÚBLICA DOMINICANA: Número de homicidios ocurridos y registrados por sexo,
 según medio o método empleado, 2014



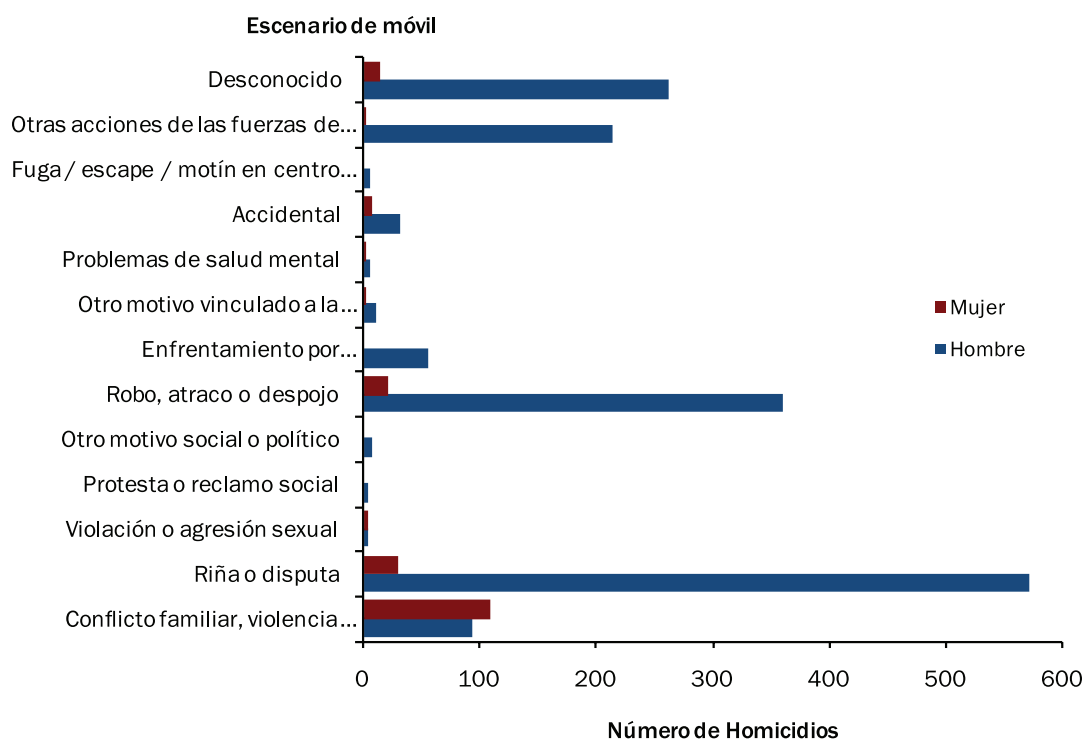
Cuadro 4.7
 REPÚBLICA DOMINICANA: Número de homicidios ocurridos y registrados por sexo,
 según escenario o móvil del hecho, 2014

Escenario o móvil	Total	Sexo	
		Hombre	Mujer
Total	1,808	1,621	187
Conflicto familiar, violencia intrafamiliar y de género	201	92	109
Riña o disputa	601	571	30
Violación o agresión sexual	6	3	3
Protesta o reclamo social	4	4	0
Otro motivo social o político	7	7	0
Robo, atraco o despojo	379	359	20
Enfrentamiento por droga, puntos de droga o territorio	55	55	0
Otro motivo vinculado a la obtención de ganancias ilícitas	13	11	2
Problemas de salud mental	7	6	1
Accidental	38	31	7
Fuga / escape / motín en centro penitenciario	6	6	0
Otras acciones de las fuerzas de seguridad pública	216	214	2
Desconocido	275	262	13

Cifras preliminares

Fuente: Registros administrativos de la Oficina de Estadística y Cartografía de la Policía Nacional

Gráfico 4.7
 REPÚBLICA DOMINICANA: Número de homicidios ocurridos y registrados por sexo, según escenario o móvil del hecho, 2014



Cuadro 4.8

REPÚBLICA DOMINICANA: Número de homicidios ocurridos y registrados por sexo, según escenario o móvil general, 2014

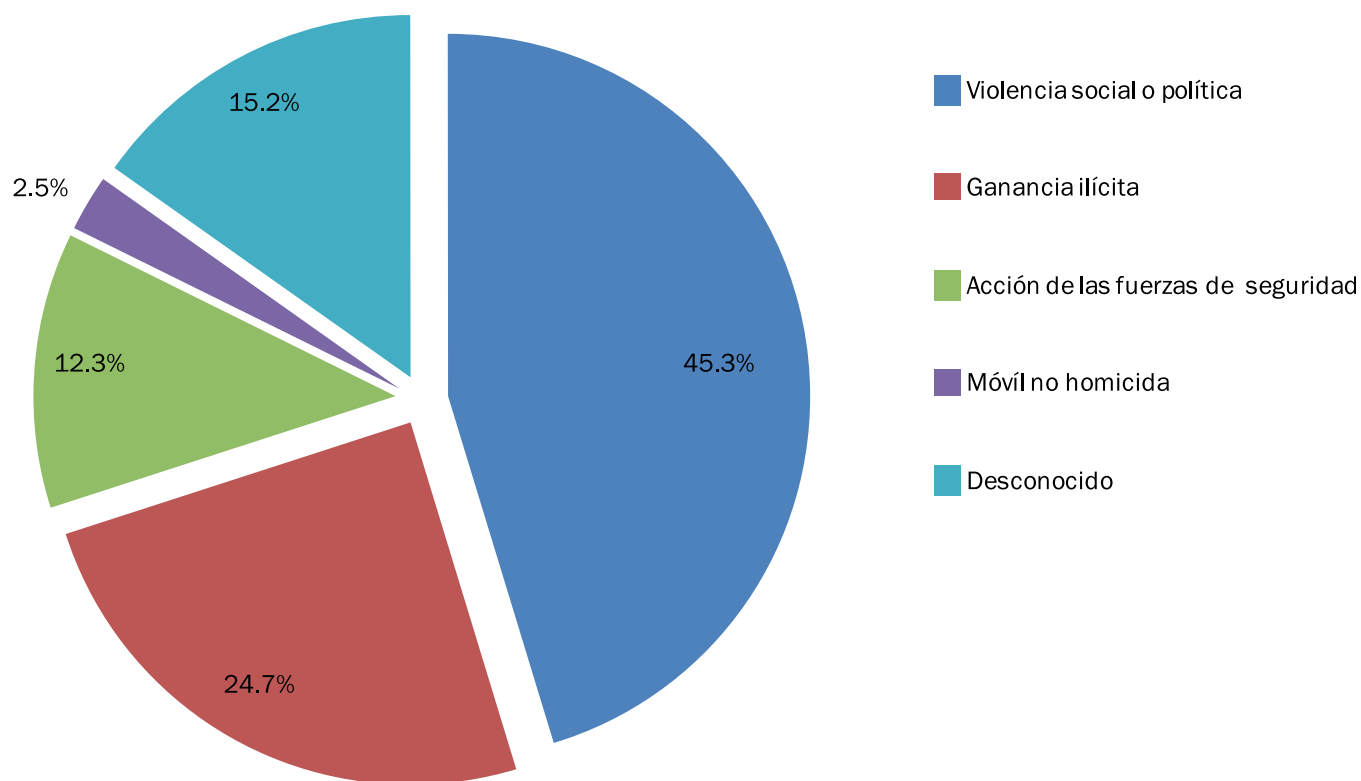
Escenario o móvil general	Total	Sexo	
		Hombre	Mujer
Total	1,808	1,621	187
Violencia social o política	819	677	142
Ganancia ilícita	447	425	22
Acción de las fuerzas de seguridad	222	220	2
Móvil no homicida	45	37	8
Desconocido	275	262	13

Cifras preliminares

Fuente: Registros administrativos de la Oficina de Estadística y Cartografía de la Policía Nacional

Gráfico 4.8

REPÚBLICA DOMINICANA: Distribución porcentual de los homicidios ocurridos y registrados, según escenario o móvil general, 2014



Cuadro 4.9

REPÚBLICA DOMINICANA: Número de homicidios ocurridos y registrados por sexo, según provincia, 2014

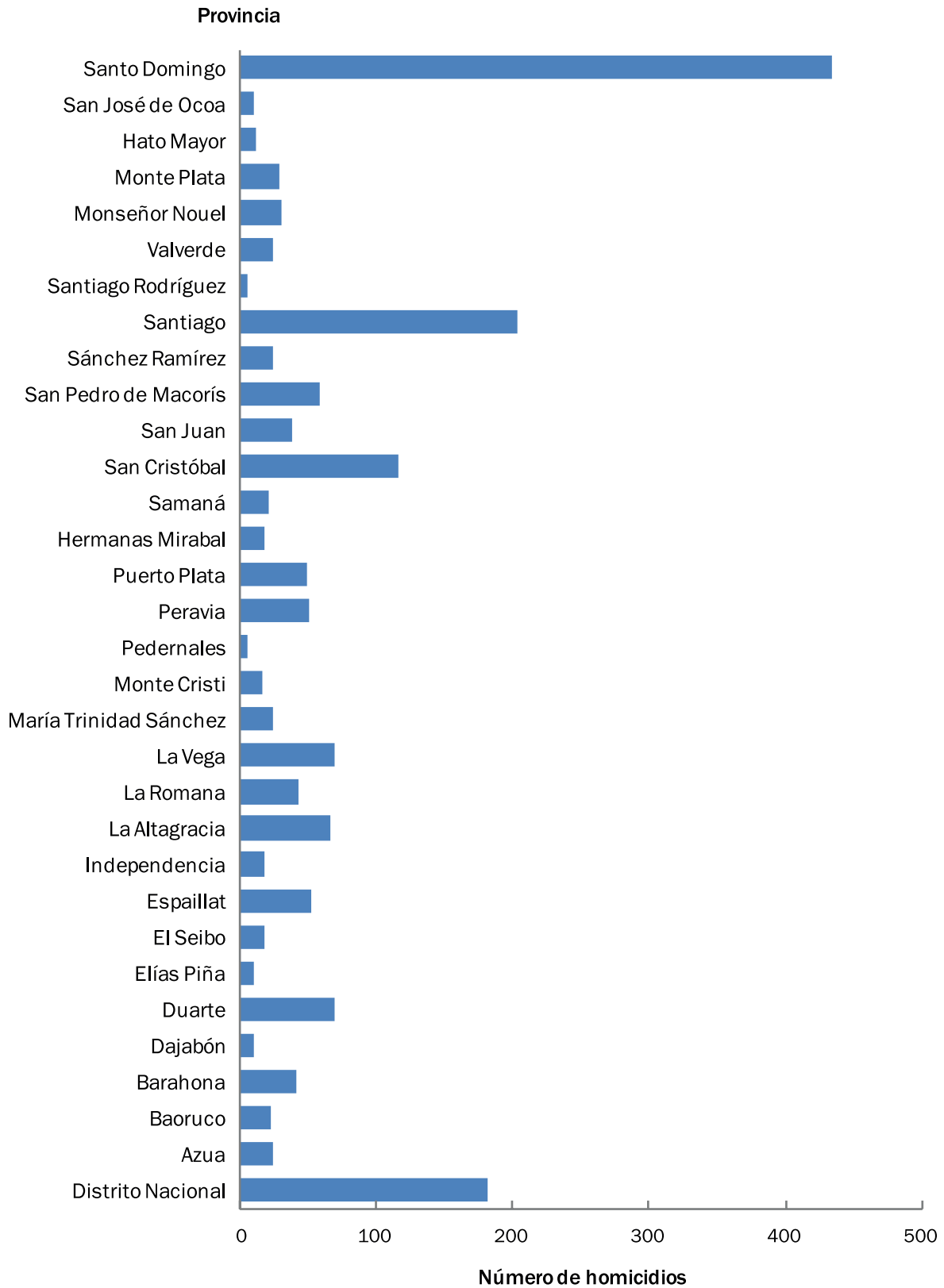
Provincia	Total	Sexo	
		Hombre	Mujer
Total	1,808	1,621	187
Distrito Nacional	181	168	13
Azua	25	21	4
Baoruco	23	22	1
Barahona	42	38	4
Dajabón	11	8	3
Duarte	70	66	4
Elías Piña	11	9	2
El Seibo	19	18	1
Españat	52	47	5
Independencia	19	18	1
La Altagracia	67	55	12
La Romana	43	39	4
La Vega	69	62	7
María Trinidad Sánchez	25	22	3
Monte Cristi	16	14	2
Pedernales	6	4	2
Peravia	51	48	3
Puerto Plata	49	43	6
Hermanas Mirabal	19	14	5
Samaná	22	21	1
San Cristóbal	117	107	10
San Juan	39	35	4
San Pedro de Macorís	59	51	8
Sánchez Ramírez	25	24	1
Santiago	203	175	28
Santiago Rodríguez	6	4	2
Valverde	24	22	2
Monseñor Nouel	30	26	4
Monte Plata	29	25	4
Hato Mayor	12	8	4
San José de Ocoa	10	9	1
Santo Domingo	434	398	36

Cifras preliminares

Fuente: Registros administrativos de la Oficina de Estadística y Cartografía de la Policía Nacional

Gráfico 4.9

REPÚBLICA DOMINICANA: Número de homicidios ocurridos y registrados , según provincia, 2014



Cuadro 4.10

REPÚBLICA DOMINICANA: Número de homicidios ocurridos y registrados por zona, según provincia, 2014

Provincia	Total	Zona		
		Urbana	Rural	Sin información
Total	1808	1450	345	13
Distrito Nacional	181	181	0	0
Azua	25	15	10	0
Baoruco	23	11	12	0
Barahona	42	37	5	0
Dajabón	11	6	5	0
Duarte	70	50	20	0
Elías Piña	11	2	9	0
El Seibo	19	10	9	0
Españat	52	36	16	0
Independencia	19	14	5	0
La Altagracia	67	47	20	0
La Romana	43	39	4	0
La Vega	69	48	21	0
María Trinidad Sánchez	25	20	5	0
Monte Cristi	16	10	6	0
Pedernales	6	4	2	0
Peravia	51	39	12	0
Puerto Plata	49	42	7	0
Hermanas Mirabal	19	10	9	0
Samaná	22	14	8	0
San Cristóbal	117	88	29	0
San Juan	39	25	14	0
San Pedro de Macorís	59	50	9	0
Sánchez Ramírez	25	17	8	0
Santiago	203	180	23	0
Santiago Rodríguez	6	3	3	0
Valverde	24	18	6	0
Monseñor Nouel	30	23	7	0
Monte Plata	29	15	13	1
Hato Mayor	12	9	3	0
San José de Ocoa	10	8	2	0
Santo Domingo	434	379	43	12

Cifras preliminares

Fuente: Registros administrativos de la Oficina de Estadística y Cartografía de la Policía Nacional

Cuadro 4.11
 REPÚBLICA DOMINICANA: Número de homicidios ocurridos y registrados por lugar o sitio de ocurrencia, según provincia, 2014

Provincia	Total	Lugar o sitio de ocurrencia									
		Vía pública / parque / interior de vehículo	Vivienda / domicilio o residencia y sus parques	Negocio / comercio / mercado / hostelería / afines y sus parques	Finca / parcela / terreno baldío / cañaveral / solar / afines	Río / cañada / canal / lago / laguna	Cárcel / cuartel / fortaleza / puesto de chequeo	Centros educativos / centros de salud / otras instalaciones de servicio público	Otro lugar		
Total	1,808	1,366	212	169	39	5	15	1	1	1	
Distrito Nacional	181	144	17	20	0	0	0	0	0	0	
Azua	25	20	2	3	0	0	0	0	0	0	
Baoruco	23	18	1	4	0	0	0	0	0	0	
Barahona	42	33	4	3	2	0	0	0	0	0	
Dajabón	11	5	2	1	3	0	0	0	0	0	
Duarte	70	56	4	5	5	0	0	0	0	0	
Elias Piña	11	10	1	0	0	0	0	0	0	0	
El Seibo	19	15	3	1	0	0	0	0	0	0	
Españat	52	42	4	3	2	0	1	0	0	0	
Independencia	19	14	3	0	1	0	0	1	0	0	
La Altagracia	67	46	16	4	1	0	0	0	0	0	
La Romana	43	28	9	6	0	0	0	0	0	0	
La Vega	69	48	12	6	2	0	1	0	0	0	
María Trinidad Sánchez	25	23	0	2	0	0	0	0	0	0	
Monte Cristi	16	10	2	2	1	1	0	0	0	0	
Pedernales	6	6	0	0	0	0	0	0	0	0	
Peravia	51	39	4	5	3	0	0	0	0	0	
Puerto Plata	49	40	4	5	0	0	0	0	0	0	
Hermanas Mirabal	19	15	2	1	1	0	0	0	0	0	
Samaná	22	17	1	2	2	0	0	0	0	0	
San Cristóbal	117	80	17	12	2	0	6	0	0	0	
San Juan	39	28	9	2	0	0	0	0	0	0	
San Pedro de Macorís	59	45	7	4	2	0	1	0	0	0	
Sánchez Ramírez	25	16	3	5	1	0	0	0	0	0	

Continuación cuadro 4.11
 REPÚBLICA DOMINICANA: Número de homicidios ocurridos y registrados por lugar o sitio de ocurrencia, según provincia, 2014

Provincia	Total	Lugar o sitio de ocurrencia									
		Vía pública / parque / interior de vehículo	Vivienda / domicilio o residencia y sus parques	Negocio / comercio / mercado / hostelería / afines y sus parques	Finca / parcela / terreno baldío / cañaveral / solar / afines	Río / cañada / canal / lago / laguna	Cárcel / cuartel / fortaleza / puesto de chequeo	Centros educativos / centros de salud / otras instalaciones de servicio público	Otro lugar		
Santiago	203	158	21	18	1	3	1	0	0	1	
Santiago Rodríguez	6	4	1	1	0	0	0	0	0	0	
Valverde	24	16	3	2	3	0	0	0	0	0	
Monseñor Nouel	30	23	2	4	1	0	0	0	0	0	
Monte Plata	29	20	3	2	3	1	0	0	0	0	
Hato Mayor	12	9	1	2	0	0	0	0	0	0	
San José de Ocoa	10	10	0	0	0	0	0	0	0	0	
Santo Domingo	434	328	54	44	3	0	5	0	0	0	

Cifras preliminares

Fuente: Registros administrativos de la Oficina de Estadística y Cartografía de la Policía Nacional

Cuadro 4.12 REPÚBLICA DOMINICANA: Número de homicidios ocurridos y registrados por escenario o móvil detallado, según provincia, 2014

Provincia	Total	Escenario o móvil detallado											Otras acciones de las fuerzas de seguridad pública	216	275
		Conflicto familiar, violencia intrafamiliar y de género	Riña o disputa	Violación o agresión sexual	Protesta social o reclamo	Otro motivo social o político	Robo, atraco o despojo	Enfrentamiento por droga, puntos de droga o territorio	Otro motivo vinculado a la obtención de ganancias ilícitas	Problemas de salud mental	Accidental	Fuga / escape / motín en centro penitenciario			
Total	1,808	201	601	6	4	7	379	55	13	7	38	6	216	275	
Distrito Nacional	181	18	63	0	0	0	42	8	2	0	2	0	15	31	
Azua	25	2	14	0	1	0	3	0	0	0	2	0	1	2	
Baoruco	23	0	10	1	0	0	0	1	0	0	1	0	6	4	
Barahona	42	3	24	0	0	2	2	1	0	0	2	0	4	4	
Dajabón	11	4	1	0	0	0	2	0	0	0	0	0	1	3	
Duarte	70	6	25	0	1	0	15	3	0	0	0	0	10	10	
Elias Piña	11	1	7	0	0	0	1	0	0	0	0	0	2	0	
El Seibo	19	3	8	0	0	0	4	0	0	0	0	0	0	4	
Españat	52	4	12	0	0	0	16	2	0	0	1	0	5	12	
Independencia	19	2	7	0	0	0	3	0	0	3	1	0	1	2	
La Altagracia	67	17	23	0	0	0	13	0	0	0	0	0	7	7	
La Romana	43	8	13	0	0	0	7	4	1	0	1	0	1	8	
La Vega	69	8	25	0	0	0	11	2	0	0	3	0	13	7	
María Trinidad Sánchez	25	2	8	0	0	0	2	1	1	0	1	0	6	4	
Monte Cristi	16	3	6	0	0	0	2	1	0	1	0	0	0	3	
Pedernales	6	1	4	0	0	0	0	0	0	0	0	0	1	0	
Peravia	51	5	20	0	0	1	10	1	0	0	1	0	8	5	
Puerto Plata	49	6	15	0	0	0	6	0	1	0	2	0	8	11	
Hermanas Mirabal	19	6	3	0	0	0	3	0	0	0	2	0	1	4	
Samaná	22	1	12	1	0	0	4	0	0	0	0	0	2	2	
San Cristóbal	117	14	37	1	0	1	30	0	0	0	4	6	15	9	
San Juan	39	4	22	0	0	0	9	0	1	0	1	0	2	0	
San Pedro de Macoris	59	13	16	0	0	1	7	0	0	0	3	0	8	11	

Continuación Cuadro 4.12
 REPÚBLICA DOMINICANA: Número de homicidios ocurridos y registrados por escenario o móvil detallado, según provincia, 2014

Provincia	Total	Escenario o móvil detallado														
		Conflicto familiar, violencia intrafamiliar y de género	Riña o disputa	Violación o agresión sexual	Protesta o reclamo social	Otro motivo social o político	Robo, atraco o despojo	Enfrentamiento por droga, puntos de droga o territorio	Otro motivo vinculado a la obtención de ganancias ilícitas	Problemas de salud mental	Accidental	Fuga / escape / motín en centro penitenciario	Otras acciones de las fuerzas de seguridad pública	Desconocido		
Sánchez Ramírez	25	1	7	1	0	0	3	0	0	0	0	0	1	0	8	4
Santiago Rodríguez	203	22	41	0	0	0	38	14	3	0	0	0	2	0	38	45
Valverde	6	1	2	0	0	0	3	0	0	0	0	0	0	0	0	0
Monseñor Nouel	24	2	8	0	1	0	6	0	0	0	0	0	0	0	0	7
Monte Plata	30	1	7	1	1	0	3	3	1	0	0	0	1	0	1	11
Hato Mayor	29	4	8	0	0	0	7	0	1	0	0	0	1	0	4	4
San José de Ocoa	12	3	6	0	0	0	1	0	0	0	0	0	0	0	2	0
Santo Domingo	10	1	4	0	0	0	3	0	0	0	0	0	1	0	0	1
	434	35	143	1	0	2	123	14	2	3	2	3	5	0	46	60

Cifras preliminares

Fuente: Registros administrativos de la Oficina de Estadística y Cartografía de la Policía Nacional

Cuadro 4.13

REPÚBLICA DOMINICANA: Número de homicidios ocurridos y registrados por escenario o móvil general, según provincia, 2014

Provincia	Total	Escenario o móvil general				
		Violencia social o política	Ganancia ilícita	Acción de las fuerzas de seguridad	Móvil no homicida	Desconocido
Total	1,808	819	447	222	45	275
Distrito Nacional	181	81	52	15	2	31
Azua	25	17	3	1	2	2
Baoruco	23	11	1	6	1	4
Barahona	42	29	3	4	2	4
Dajabón	11	5	2	1	0	3
Duarte	70	32	18	10	0	10
Elías Piña	11	8	1	2	0	0
El Seibo	19	11	4	0	0	4
Españillat	52	16	18	5	1	12
Independencia	19	9	3	1	4	2
La Altagracia	67	40	13	7	0	7
La Romana	43	21	12	1	1	8
La Vega	69	33	13	13	3	7
María Trinidad Sánchez	25	10	4	6	1	4
Monte Cristi	16	9	3	0	1	3
Pedernales	6	5	0	1	0	0
Peravia	51	26	11	8	1	5
Puerto Plata	49	21	7	8	2	11
Hermanas Mirabal	19	9	3	1	2	4
Samaná	22	14	4	2	0	2
San Cristóbal	117	53	30	21	4	9
San Juan	39	26	10	2	1	0
San Pedro de Macorís	59	30	7	8	3	11
Sánchez Ramírez	25	9	3	8	1	4
Santiago	203	63	55	38	2	45
Santiago Rodríguez	6	3	3	0	0	0
Valverde	24	11	6	0	0	7
Monseñor Nouel	30	10	7	1	1	11
Monte Plata	29	12	8	4	1	4
Hato Mayor	12	9	1	2	0	0
San José de Ocoa	10	5	3	0	1	1
Santo Domingo	434	181	139	46	8	60

Cifras preliminares

Fuente: Registros administrativos de la Oficina de Estadística y Cartografía de la Policía Nacional

Cuadro 4.14
 REPÚBLICA DOMINICANA: Número de homicidios ocurridos y registrados por medio o método empleado, según provincia, 2014

Provincia	Total	Medio o método empleado									
		Arma de fuego	Arma blanca u objeto cortopunzante	Objeto contundente	Atropello con vehículo	Sustancia tóxica / veneno	Estrangulamiento / asfixia respiratoria mecánica	Asfixia respiratoria por inmersión	Fuego, vapores y objetos calientes	Otro medio	Sin información
Total	1,808	1,130	488	134	1	1	25	4	9	13	3
Distrito Nacional	181	138	31	10	1	0	1	0	0	0	0
Azua	25	9	11	3	0	0	0	0	0	2	0
Baoruco	23	13	7	1	0	0	0	0	0	2	0
Barahona	42	31	8	1	0	0	0	0	1	1	0
Dajabón	11	4	5	2	0	0	0	0	0	0	0
Duarte	70	49	14	6	0	0	0	0	0	1	0
Elías Piña	11	5	6	0	0	0	0	0	0	0	0
El Seibo	19	9	9	1	0	0	0	0	0	0	0
Españillat	52	40	8	1	0	0	3	0	0	0	0
Independencia	19	7	8	4	0	0	0	0	0	0	0
La Altagracia	67	24	32	7	0	0	3	0	1	0	0
La Romana	43	24	15	2	0	0	1	0	0	1	0
La Vega	69	41	22	3	0	0	1	0	2	0	0
María Trinidad Sánchez	25	19	6	0	0	0	0	0	0	0	0
Monte Cristi	16	4	8	2	0	0	1	1	0	0	0
Pedernales	6	2	2	2	0	0	0	0	0	0	0
Peravia	51	35	13	1	0	0	0	0	1	1	0
Puerto Plata	49	28	13	4	0	1	0	1	1	0	1
Hermanas Mirabal	19	15	4	0	0	0	0	0	0	0	0
Samaná	22	15	5	2	0	0	0	0	0	0	0
San Cristóbal	117	74	28	10	0	0	1	0	1	2	1
San Juan	39	13	21	3	0	0	2	0	0	0	0
San Pedro de Macorís	59	33	18	5	0	0	1	1	0	1	0
Sánchez Ramírez	25	17	4	4	0	0	0	0	0	0	0
Santiago	203	140	46	11	0	0	4	0	1	0	1
Santiago Rodríguez	6	1	2	3	0	0	0	0	0	0	0

Continuación cuadro 4.14
 REPÚBLICA DOMINICANA: Número de homicidios ocurridos y registrados por medio o método empleado, según provincia, 2014

Provincia	Total	Medio o método empleado										
		Arma de fuego	Arma blanca u objeto cortopunzante	Objeto contundente	Atropello con vehículo	Sustancia tóxica / veneno	Estrangulamiento / asfixia respiratoria mecánica	Asfixia respiratoria por inmersión	Fuego, vapores y objetos calientes	Otro medio	Sin información	
Valverde	24	11	9	3	0	0	1	0	0	0	0	0
Monseñor Nouel	30	15	9	3	0	0	2	0	1	0	0	0
Monte Plata	29	19	7	2	0	0	1	0	0	0	0	0
Hato Mayor	12	5	7	0	0	0	0	0	0	0	0	0
San José de Ocoa	10	2	5	3	0	0	0	0	0	0	0	0
Santo Domingo	434	288	105	35	0	0	3	1	0	0	2	0

Cifras preliminares

Fuente: Registros administrativos de la Oficina de Estadística y Cartografía de la Policía Nacional

Cuadro 4.15
 REPÚBLICA DOMINICANA: Número de homicidios ocurridos y registrados en el Distrito Nacional por escenario o móvil detallado, según barrio, 2014

Barrio	Total	Escenario o móvil detallado							
		Conflicto familiar, violencia intrafamiliar y de género	Riña o disputa	Robo, atraco o despojo	Enfrentamiento por droga, puntos de droga o territorio	Otro motivo vinculado a la obtención de ganancias ilícitas	Accidental	Otras acciones de las fuerzas de seguridad pública	Desconocido
Total	181	18	63	42	8	2	2	15	31
Los Perales	2	0	1	1	0	0	0	0	0
Palma Real	3	0	0	2	1	0	0	0	0
Altos de Arroyo Hondo	2	0	0	0	0	0	0	0	2
Los Ríos	7	0	2	1	2	0	0	0	2
Honduras del Oeste	2	0	0	2	0	0	0	0	0
Renacimiento	1	0	0	1	0	0	0	0	0
San Jerónimo	1	0	0	0	0	0	0	1	0
Los Jardines	1	0	1	0	0	0	0	0	0
Nuevo Arroyo Hondo	5	1	1	2	1	0	0	0	0
Julietta Morales	2	0	1	1	0	0	0	0	0
Los Prados	1	0	0	1	0	0	0	0	0
Mirador Norte	1	0	0	0	0	0	0	0	1
Buenos Aires Mirador	3	0	1	1	0	0	0	1	0
Miramar	2	1	1	0	0	0	0	0	0

REPÚBLICA DOMINICANA: Número de homicidios ocurridos y registrados en el Distrito Nacional por escenario o móvil detallado, según barrio, 2014

Continuación cuadro 4.15

Barrio	Total	Escenario o móvil detallado									
		Conflicto familiar, violencia intrafamiliar y de género	Riña o disputa	Robo, atraco o despojo	Enfrentamiento por droga, puntos de droga o territorio	Otro motivo vinculado a la obtención de ganancias ilícitas	Accidental	Otras acciones de las fuerzas de seguridad pública	Desconocido		
Tropical Metaldom	2	0	2	0	0	0	0	0	0	0	0
Bella Vista	3	0	1	2	0	0	0	0	0	0	0
Quisqueya	1	0	0	0	0	1	0	0	0	0	0
Piantini	1	0	0	1	0	0	0	0	0	0	0
La Julia	1	1	0	0	0	0	0	0	0	0	0
Nuestra Señora de La Paz	1	0	0	0	1	0	0	0	0	0	0
30 de Mayo	1	1	0	0	0	0	0	0	0	0	0
Cacique	1	0	0	1	0	0	0	0	0	0	0
Mata Hambre	1	0	0	0	0	0	0	0	0	0	1
La Fe	1	1	0	0	0	0	0	0	0	0	0
Cristo Rey	14	4	5	3	0	0	0	0	0	0	2
La Zurza	6	1	2	2	0	0	0	0	0	0	1
Villas Agrícolas	10	0	6	1	0	0	0	0	1	1	1
Villa Juana	8	1	3	2	0	0	0	0	0	0	2
Gascue	3	0	0	2	0	0	0	0	0	0	0
San Carlos	3	0	2	1	0	0	0	0	0	0	0
Villa Consuelo	6	1	2	0	1	0	0	0	0	0	2
Ensanche Luperón	6	0	0	1	0	1	0	0	0	0	4
Ensanche Capotillo	17	0	7	2	1	0	0	0	0	3	4
Simón Bolívar	2	0	1	1	0	0	0	0	0	0	0
24 de Abril	2	0	1	0	0	0	0	0	0	0	1
Ensanche Espaillat	5	1	1	2	0	0	0	0	0	1	0
María Auxiliadora	17	0	9	2	1	0	0	0	0	5	0
Mejoramiento Social	4	0	2	1	0	0	0	0	0	1	0
Villa Francisca	10	1	4	3	0	0	0	0	0	0	2
Ciudad Colonial	1	0	1	0	0	0	0	0	0	0	0
Domingo Savio	12	3	2	2	0	0	0	0	1	1	3
Gualey	8	1	4	0	0	0	0	0	0	0	3
Sin información	1	0	0	1	0	0	0	0	0	0	0

Cifras preliminares

Fuente: Registros administrativos de la Oficina de Estadística y Cartografía de la Policía Nacional

Cuadro 4.16

REPÚBLICA DOMINICANA: Número de homicidios ocurridos y registrados en el Distrito Nacional por escenario o móvil general, según barrio, 2014

Barrio	Total	Escenario o móvil general				
		Violencia social o política	Ganancia ilícita	Acción de las fuerzas de seguridad	Móvil no homicida	Desconocido
Total	181	81	52	15	2	31
Los Peralejos	2	1	1	0	0	0
Palma Real	3	0	3	0	0	0
Altos de Arroyo Hondo	2	0	0	0	0	2
Los Ríos	7	2	3	0	0	2
Honduras del Oeste	2	0	2	0	0	0
Renacimiento	1	0	1	0	0	0
San Jerónimo	1	0	0	1	0	0
Los Jardines	1	1	0	0	0	0
Nuevo Arroyo Hondo	5	2	3	0	0	0
Julieta Morales	2	1	1	0	0	0
Los Prados	1	0	1	0	0	0
Mirador Norte	1	0	0	0	0	1
Buenos Aires Mirador	3	1	1	1	0	0
Miramar	2	2	0	0	0	0
Tropical Metaldom	2	2	0	0	0	0
Bella Vista	3	1	2	0	0	0
Quisqueya	1	0	1	0	0	0
Piantini	1	0	1	0	0	0
La Julia	1	1	0	0	0	0
Nuestra Señora de La Paz	1	0	1	0	0	0
30 de Mayo	1	1	0	0	0	0
Cacique	1	0	1	0	0	0
Mata Hambre	1	0	0	0	0	1
La Fe	1	1	0	0	0	0
Cristo Rey	14	9	3	0	0	2
La Zurza	6	3	2	0	0	1
Villas Agrícolas	10	6	1	1	1	1
Villa Juana	8	4	2	0	0	2
Gascue	3	0	2	1	0	0
San Carlos	3	2	1	0	0	0
Villa Consuelo	6	3	1	0	0	2
Ensanche Luperón	6	0	2	0	0	4
Ensanche Capotillo	17	7	3	3	0	4
Simón Bolívar	2	1	1	0	0	0
24 de Abril	2	1	0	0	0	1
Ensanche Espaillat	5	2	2	1	0	0
María Auxiliadora	17	9	3	5	0	0
Mejoramiento Social	4	2	1	1	0	0
Villa Francisca	10	5	3	0	0	2
Ciudad Colonial	1	1	0	0	0	0
Domingo Savio	12	5	2	1	1	3
Gualey	8	5	0	0	0	3
Sin información	1	0	1	0	0	0

Cifras preliminares

Fuente: Registros administrativos de la Oficina de Estadística y Cartografía de la Policía Nacional

Cuadro 4.17

REPÚBLICA DOMINICANA: Número de homicidios ocurridos y registrados en el Distrito Nacional por medio o método empleado, según barrio, 2014

Barrio	Total	Medio o método empleado				
		Arma de fuego	Arma blanca u objeto cortopunzante	Objeto contundente	Atropello con vehículo	Estrangulamiento / asfixia respiratoria mecánica
Total	181	138	31	10	1	1
Los Peralejos	2	1	1	0	0	0
Palma Real	3	3	0	0	0	0
Altos de Arroyo Hondo	2	1	0	1	0	0
Los Ríos	7	6	1	0	0	0
Honduras del Oeste	2	2	0	0	0	0
Renacimiento	1	0	0	1	0	0
San Jerónimo	1	1	0	0	0	0
Los Jardines	1	0	1	0	0	0
Nuevo Arroyo Hondo	5	5	0	0	0	0
Julieta Morales	2	1	1	0	0	0
Los Prados	1	1	0	0	0	0
Mirador Norte	1	1	0	0	0	0
Buenos Aires Mirador	3	3	0	0	0	0
Miramar	2	2	0	0	0	0
Tropical Metaldom	2	2	0	0	0	0
Bella Vista	3	2	0	1	0	0
Quisqueya	1	1	0	0	0	0
Piantini	1	1	0	0	0	0
La Julia	1	0	1	0	0	0
Nuestra Señora de La Paz	1	1	0	0	0	0
30 de Mayo	1	1	0	0	0	0
Cacique	1	0	0	0	0	1
Mata Hambre	1	1	0	0	0	0
La Fe	1	0	1	0	0	0
Cristo Rey	14	10	4	0	0	0
La Zurza	6	5	1	0	0	0
Villas Agrícolas	10	8	2	0	0	0
Villa Juana	8	5	2	1	0	0
Gascue	3	1	0	1	1	0
San Carlos	3	1	1	1	0	0
Villa Consuelo	6	5	1	0	0	0
Ensanche Luperón	6	4	1	1	0	0
Ensanche Capotillo	17	15	2	0	0	0
Simón Bolívar	2	1	1	0	0	0
24 de Abril	2	1	1	0	0	0
Ensanche Espaillat	5	4	1	0	0	0
María Auxiliadora	17	15	2	0	0	0
Mejoramiento Social	4	3	1	0	0	0
Villa Francisca	10	6	2	2	0	0
Ciudad Colonial	1	0	1	0	0	0
Domingo Savio	12	9	2	1	0	0
Gualey	8	8	0	0	0	0
Sin información	1	1	0	0	0	0

Cifras preliminares

Fuente: Registros administrativos de la Oficina de Estadística y Cartografía de la Policía Nacional

Cuadro 4.18

REPÚBLICA DOMINICANA: Número de homicidios ocurridos y registrados en la provincia Santo Domingo por medio empleado, según municipio, distrito municipal y barrio, 2014

Municipio/Distrito Municipal / Barrio	Total	Medio empleado					
		Arma de fuego	Arma blanca u objeto cortopunzante	Objeto contundente	Estrangulamiento / asfixia respiratoria mecánica	Asfixia respiratoria por inmersión	Otro medio
Total	434	288	105	35	3	1	2
Santo Domingo Este (MG)	149	100	35	13	0	0	1
Santo Domingo Este	136	91	31	13	0	0	1
Villa Duarte	8	8	0	0	0	0	0
Ensanche Ozama	4	3	1	0	0	0	0
Los Mina Norte	20	9	8	3	0	0	0
Los Mina Sur	3	0	2	1	0	0	0
Alma Rosa	9	6	2	1	0	0	0
Los Tres Brazos-Jardines del Ozama	10	4	5	1	0	0	0
Faro a Colón	1	1	0	0	0	0	0
Los Mameyes	4	3	1	0	0	0	0
Isabelita	3	3	0	0	0	0	0
Los Tres Ojos	4	3	0	1	0	0	0
Villa Faro	8	6	2	0	0	0	0
Mendoza(ZU)	7	4	2	1	0	0	0
Cancino	3	3	0	0	0	0	0
Los Trinitarios	3	1	1	1	0	0	0
El Cachón de La Rubia	1	1	0	0	0	0	0
Cancino Adentro	1	1	0	0	0	0	0
El Tamarindo	4	2	2	0	0	0	0
San José de Mendoza	1	0	1	0	0	0	0
Juan López	2	1	1	0	0	0	0
Hainamosa	15	13	0	2	0	0	0
El Almirante	10	10	0	0	0	0	0
Los Frailes	3	1	1	1	0	0	0
Las Canas	3	0	2	1	0	0	0
Mendoza (ZR)	1	1	0	0	0	0	0
La Ureña	3	3	0	0	0	0	0
La Ciénaga	1	0	0	0	0	0	1
Sin información	4	4	0	0	0	0	0
San Luis (DM)	13	9	4	0	0	0	0
San Luis	8	5	3	0	0	0	0
San Isidro	5	4	1	0	0	0	0

Continuación cuadro 4.18

REPÚBLICA DOMINICANA: Número de homicidios ocurridos y registrados en la provincia Santo Domingo por medio empleado, según municipio, distrito municipal y barrio, 2014

Municipio/Distrito Municipal / Barrio	Total	Medio empleado					
		Arma de fuego	Arma blanca u objeto cortopunzante	Objeto contundente	Estrangulamiento / asfixia respiratoria mecánica	Asfixia respiratoria por inmersión	Otro medio
Santo Domingo Oeste (MG)	61	38	15	6	1	1	0
Santo Domingo Oeste	61	38	15	6	1	1	0
La Altagracia	5	3	2	0	0	0	0
Engombe	3	1	1	1	0	0	0
La Rosa	1	0	1	0	0	0	0
Las Caobas	13	9	3	1	0	0	0
Alameda	1	1	0	0	0	0	0
Buenos Aires de Herrera	4	2	1	1	0	0	0
Herrera	10	4	3	2	0	1	0
Zona Industrial Herrera	2	2	0	0	0	0	0
Juan Pablo Duarte	3	3	0	0	0	0	0
San Miguel	1	0	0	0	1	0	0
Bayona	5	5	0	0	0	0	0
Manoguayabo (ZU)	5	2	2	1	0	0	0
Manoguayabo (ZR)	7	5	2	0	0	0	0
Sin información	1	1	0	0	0	0	0
Santo Domingo Norte (MG)	117	79	28	7	2	0	1
Santo Domingo Norte	98	70	22	4	1	0	1
Villa Mella	30	24	4	1	1	0	0
Santa Cruz	5	4	0	1	0	0	0
Sabana Perdida	31	24	6	0	0	0	1
El Edén	2	1	1	0	0	0	0
Guaricano	21	12	9	0	0	0	0
San Felipe	2	1	1	0	0	0	0
Licey	4	4	0	0	0	0	0
Duquesa	3	0	1	2	0	0	0
La Victoria (DM)	19	9	6	3	1	0	0
La Victoria	12	5	5	1	1	0	0
Mal Nombre	2	1	0	1	0	0	0
La Virgen	2	1	1	0	0	0	0
Guanuma	1	1	0	0	0	0	0
Hacienda Estrella	2	1	0	1	0	0	0
Boca Chica (MG)	25	16	5	4	0	0	0
Boca Chica	15	8	5	2	0	0	0
Boca Chica	7	5	2	0	0	0	0
Andrés	8	3	3	2	0	0	0
La Caleta (DM)	10	8	0	2	0	0	0
La Caleta	4	3	0	1	0	0	0
El Valiente	5	5	0	0	0	0	0
Campo Lindo	1	0	0	1	0	0	0

Continuación cuadro 4.18

REPÚBLICA DOMINICANA: Número de homicidios ocurridos y registrados en la provincia Santo Domingo por medio empleado, según municipio, distrito municipal y barrio, 2014

Municipio/Distrito Municipal / Barrio	Total	Medio empleado					
		Arma de fuego	Arma blanca u objeto cortopunzante	Objeto contundente	Estrangulamiento / asfixia respiratoria mecánica	Asfixia respiratoria por inmersión	Otro medio
San Antonio de Guerra (MG)	7	5	2	0	0	0	0
San Antonio de Guerra	7	5	2	0	0	0	0
Guerra Centro	5	4	1	0	0	0	0
Mata de Palma	2	1	1	0	0	0	0
Los Alcarrizos (MG)	52	35	12	5	0	0	0
Los Alcarrizos	39	28	9	2	0	0	0
Canta La Rana o Barriolandia	4	3	1	0	0	0	0
Pueblo Nuevo	4	3	1	0	0	0	0
Los Libertadores	2	2	0	0	0	0	0
Alto de Chavón	1	1	0	0	0	0	0
Los Americanos Los Ángeles	3	2	1	0	0	0	0
Nuevo Amanecer	2	1	1	0	0	0	0
Nazareno o Manzanero	1	0	1	0	0	0	0
Lebrón	1	1	0	0	0	0	0
La Fe	2	2	0	0	0	0	0
La Piña	5	4	1	0	0	0	0
La Esperanza	1	0	0	1	0	0	0
Paraíso	1	1	0	0	0	0	0
Sin información	12	8	3	1	0	0	0
Palmarejo (DM)	4	3	0	1	0	0	0
Palmarejo	1	0	0	1	0	0	0
Villa Linda	3	3	0	0	0	0	0
Pantoja (DM)	9	4	3	2	0	0	0
Pantoja	7	4	2	1	0	0	0
Villa El Palmar	1	0	0	1	0	0	0
Villa Morada	1	0	1	0	0	0	0
Pedro Brand (MG)	23	15	8	0	0	0	0
Pedro Brand	18	12	6	0	0	0	0
La Guáyiga (DM)	1	1	0	0	0	0	0
La Guáyiga	1	1	0	0	0	0	0
La Cuaba (DM)	4	2	2	0	0	0	0
La Cuaba	2	2	0	0	0	0	0
Los Aguacates	2	0	2	0	0	0	0

Cifras preliminares

ZU: Zona urbana

ZR: Zona rural

Fuente: Registros administrativos de la Oficina de Estadística y Cartografía de la Policía Nacional

Cuadro 4.19 REPÚBLICA DOMINICANA: Número de homicidios ocurridos y registrados en la provincia Santo Domingo por escenario o móvil detallado, según municipio, distrito municipal y barrio, 2014

Municipio/ Distrito Municipal / Barrio	Total	Escenario o móvil detallado											
		Conflicto familiar, violencia intrafamiliar y de género	Riña o disputa sexual	Violación o agresión sexual	Otro motivo social o político	Robo, atraco o despojo	Enfrentamiento por droga, puntos de droga o territorio	Otro motivo vinculado a la obtención de ganancias ilícitas	Problemas de salud mental	Accidental	Fuga/ escape/ motín en centro penitenciario	Otras acciones de las fuerzas de seguridad pública	Desconocido
Total	434	35	142	1	2	123	14	2	3	5	3	45	59
Santo Domingo Este (MG)	149	10	50	1	0	43	5	2	1	2	0	18	17
Santo Domingo Este	136	10	44	1	0	39	4	2	1	1	0	17	17
Villa Duarte	8	0	4	0	0	3	0	0	0	0	0	0	1
Ensanche Ozama	4	1	0	0	0	3	0	0	0	0	0	0	0
Los Mina Norte	20	0	10	0	0	6	1	0	0	0	0	2	1
Los Mina Sur	3	0	2	0	0	0	0	0	0	0	0	0	1
Alma Rosa	9	0	3	0	0	2	0	1	0	0	0	1	2
Los Tres Brazos-Jardines del Ozama	10	2	6	0	0	0	1	0	0	0	0	0	1
Faro a Colón	1	0	0	0	0	1	0	0	0	0	0	0	0
Los Mameyes	4	1	1	0	0	1	0	0	0	0	0	1	0
Isabelita	3	0	3	0	0	0	0	0	0	0	0	0	0
Los Tres Ojos	4	0	0	0	0	2	0	0	0	0	0	0	2
Villa Faro	8	0	2	0	0	5	0	0	1	0	0	0	0
Mendoza (ZU)	7	0	3	0	0	3	0	1	0	0	0	0	0
Cancino	3	0	0	0	0	1	0	0	0	0	0	2	0
Los Trinitarios	3	1	2	0	0	0	0	0	0	0	0	0	0
El Cachón de La Rubia	1	0	0	0	0	1	0	0	0	0	0	0	0
Cancino Adentro	1	0	0	0	0	0	0	0	0	0	0	1	0
El Tamarindo	4	1	1	0	0	1	0	0	0	0	0	1	0
San José de Mendoza	1	0	0	0	0	1	0	0	0	0	0	0	0
Juan López	2	0	0	0	0	0	0	0	0	0	0	0	2
Hainamosa	15	2	2	1	0	3	0	0	0	0	0	6	1
El Almirante	10	1	0	0	0	4	2	0	0	0	0	1	2
Los Frailes	3	0	2	0	0	0	0	0	0	0	0	0	1
Las Canas	3	1	1	0	0	0	0	0	0	0	0	0	1
Mendoza (ZR)	1	0	0	0	0	0	0	0	0	0	0	0	1
La Ureña	3	0	1	0	0	0	0	0	0	0	0	1	1
La Ciénaga	1	0	0	0	0	0	0	0	0	1	0	0	0

Continuación cuadro 4.19

REPÚBLICA DOMINICANA: Número de homicidios ocurridos y registrados en la provincia Santo Domingo por escenario o móvil detallado, según municipio, distrito municipal y barrio, 2014

Municipio/ Distrito Municipal / Barrio	Escenario o móvil detallado												
	Total	Conflicto familiar, violencia intrafamiliar y de género	Riña o disputa	Violación o agresión sexual	Otro motivo social o político	Robo, atraco o despojo	Enfrentamiento por droga, puntos de droga o territorio	Otro motivo vinculado a la obtención de ganancias ilícitas	Problemas de salud mental	Accidental	Fuga/ escape/ motín en centro penitenciario	Otras acciones de las fuerzas de seguridad pública	Desconocido
Sin información	4	0	1	0	0	2	0	0	0	0	0	1	0
San Luis (DM)	13	0	6	0	0	4	1	0	0	1	0	1	0
San Luis	8	0	3	0	0	4	1	0	0	0	0	0	0
San Isidro	5	0	3	0	0	0	0	0	0	1	0	1	0
Santo Domingo Oeste (MG)	61	7	18	0	0	22	2	0	1	1	0	2	8
Santo Domingo Oeste	61	7	18	0	0	22	2	0	1	1	0	2	8
La Altagracia	5	1	1	0	0	0	1	0	0	0	0	1	1
Engombe	3	0	2	0	0	1	0	0	0	0	0	0	0
La Rosa	1	0	1	0	0	0	0	0	0	0	0	0	0
Las Caobas	13	2	3	0	0	6	0	0	0	0	0	0	2
Alameda	1	0	0	0	0	1	0	0	0	0	0	0	0
Buenos Aires de Herrera	4	0	1	0	0	3	0	0	0	0	0	0	0
Herrera	10	3	2	0	0	3	0	0	0	0	0	0	2
Zona Industrial Herrera	2	0	0	0	0	1	0	0	0	0	0	0	1
Juan Pablo Duarte	3	0	2	0	0	1	0	0	0	0	0	0	0
San Miguel	1	0	0	0	0	0	0	0	1	0	0	0	0
Bayona	5	0	2	0	0	2	0	0	0	1	0	0	0
Manoguayabo (ZU)	5	1	1	0	0	2	0	0	0	0	0	0	1
Manoguayabo (ZR)	7	0	3	0	0	2	1	0	0	0	0	0	1
Sin información	1	0	0	0	0	0	0	0	0	0	0	1	0
Santo Domingo Norte (MG)	117	8	43	0	2	30	6	0	0	0	1	11	16
Santo Domingo Norte	98	4	38	0	1	26	6	0	0	0	0	11	12
Villa Mella	30	0	9	0	1	14	0	0	0	0	0	4	2
Santa Cruz	5	1	1	0	0	3	0	0	0	0	0	0	0
Sabana Perdida	31	1	15	0	0	4	3	0	0	0	0	5	3
El Edén	2	0	1	0	0	1	0	0	0	0	0	0	0
Guaricano	21	2	6	0	0	3	3	0	0	0	0	2	5
San Felipe	2	0	2	0	0	0	0	0	0	0	0	0	0
Licey	4	0	3	0	0	1	0	0	0	0	0	0	0
Duquesa	3	0	1	0	0	0	0	0	0	0	0	0	2

Continuación cuadro 4.19
 REPÚBLICA DOMINICANA: Número de homicidios ocurridos y registrados en la provincia Santo Domingo por escenario o móvil detallado, según municipio, distrito municipal y barrio, 2014

Municipio/ Distrito Municipal / Barrio	Escenario o móvil detallado												
	Total	Conflicto familiar, violencia intrafamiliar y de género	Riña o disputa	Violación o agresión sexual	Otro motivo social o político	Robo, atraco o despojo	Enfrentamiento por droga, puntos de droga o territorio	Otro motivo vinculado a la obtención de ganancias ilícitas	Problemas de salud mental	Accidental	Fuga/ escape/ motín en centro penitenciario	Otras acciones de las fuerzas de seguridad pública	Desconocido
La Victoria (DM)	19	4	5	0	1	4	0	0	0	0	1	0	4
La Victoria	12	2	5	0	0	2	0	0	0	0	1	0	2
Mal Nombre	2	1	0	0	0	1	0	0	0	0	0	0	0
La Virgen	2	1	0	0	1	0	0	0	0	0	0	0	0
Guanuma	1	0	0	0	0	0	0	0	0	0	0	0	1
Hacienda Estrella	2	0	0	0	0	1	0	0	0	0	0	0	1
Boca Chica (MG)	25	3	6	0	0	8	1	0	0	0	0	4	3
Boca Chica	15	2	4	0	0	3	1	0	0	0	0	3	2
Boca Chica	7	1	3	0	0	1	1	0	0	0	0	1	0
Andrés	8	1	1	0	0	2	0	0	0	0	0	2	2
La Caleta (DM)	10	1	2	0	0	5	0	0	0	0	0	1	1
La Caleta	4	0	0	0	0	3	0	0	0	0	0	1	0
El Valiente	5	1	1	0	0	2	0	0	0	0	0	0	1
Campo Lindo	1	0	1	0	0	0	0	0	0	0	0	0	0
San Antonio de Guerra (MG)	7	1	3	0	0	0	0	0	0	0	0	0	3
San Antonio de Guerra	7	1	3	0	0	0	0	0	0	0	0	0	3
Guerra Centro	5	1	3	0	0	0	0	0	0	0	0	0	1
Mata de Palma	2	0	0	0	0	0	0	0	0	0	0	0	2
Los Alcarrizos (MG)	52	3	17	0	0	16	0	0	1	1	1	5	8
Los Alcarrizos	39	1	14	0	0	13	0	0	0	0	0	5	5
Canta La Rana O Barriolandia	4	0	2	0	0	1	0	0	0	0	0	0	1
Pueblo Nuevo	4	0	1	0	0	2	0	0	0	0	0	0	1
Los Libertadores	2	0	1	0	0	0	0	0	0	0	0	1	0
Alto de Chavón	1	0	0	0	0	1	0	0	0	0	0	0	0
Los Americanos Los Ángeles	3	1	1	0	0	1	0	0	0	0	0	0	0
Nuevo Amanecer	2	0	0	0	0	2	0	0	0	0	0	0	0
Nazareno o Manzanero	1	0	1	0	0	0	0	0	0	0	0	0	0

Continuación cuadro 4.19
 REPÚBLICA DOMINICANA: Número de homicidios ocurridos y registrados en la provincia Santo Domingo por escenario o móvil detallado, según municipio, distrito municipal y barrio, 2014

Municipio / Distrito Municipal / Barrio	Total	Escenario o móvil detallado												
		Conflicto familiar, violencia intrafamiliar y de género	Riña o disputa	Violación o agresión sexual	Otro motivo social o político	Robo, atraco o despojo	Enfrentamiento por droga, puntos de droga o territorio	Otro motivo vinculado a la obtención de ganancias ilícitas	Problemas de salud mental	Accidental	Fuga / escape / motín en centro penitenciario	Otras acciones de las fuerzas de seguridad pública	Desconocido	
Lebrón	1	0	0	0	0	1	0	0	0	0	0	0	0	0
La Fe	2	0	1	0	0	0	0	0	0	0	0	0	1	0
La Piña	5	0	1	0	0	1	0	0	0	0	0	0	3	0
La Esperanza	1	0	1	0	0	0	0	0	0	0	0	0	0	0
Paraiso	1	0	1	0	0	0	0	0	0	0	0	0	0	0
Sin información	12	0	4	0	0	4	0	0	0	0	1	0	0	3
Palmarejo (DM)	4	0	0	0	0	3	0	0	0	0	0	1	0	0
Palmarejo	1	0	0	0	0	1	0	0	0	0	0	0	0	0
Villa Linda	3	0	0	0	0	2	0	0	0	0	0	1	0	0
Pantoja (DM)	9	2	3	0	0	0	0	0	1	0	0	0	0	3
Pantoja	7	2	3	0	0	0	0	0	0	0	0	0	0	2
Villa El Palmar	1	0	0	0	0	0	0	0	0	0	1	0	0	0
Villa Morada	1	0	0	0	0	0	0	0	0	0	0	0	0	1
Pedro Brand (MG)	23	3	5	0	0	4	0	0	0	0	1	0	5	4
Pedro Brand	18	2	4	0	0	4	0	0	0	0	0	0	4	4
La Guáyiga (DM)	1	0	0	0	0	0	0	0	0	0	1	0	0	0
La Guáyiga	1	0	0	0	0	0	0	0	0	0	0	1	0	0
La Cuaba (DM)	4	1	1	0	0	0	0	0	0	0	1	0	1	0
La Cuaba	2	1	0	0	0	0	0	0	0	0	1	0	0	0
Los Aguacates	2	0	1	0	0	0	0	0	0	0	0	0	1	0

Cifras preliminares

ZU: Zona urbana

ZR: Zona rural

Fuente: Registros administrativos de la Oficina de Estadística y Cartografía de la Policía Nacional

Cuadro 4.20

REPÚBLICA DOMINICANA: Número de homicidios ocurridos y registrados en la provincia Santo Domingo por escenario general, según municipio, distrito municipal y barrio, 2014

Municipio/Distrito municipal/Barrio	Total	Escenario general				
		Violencia social o política	Ganancia ilícita	Acción de las fuerzas de seguridad	Móvil no homicida	Desconocido
Total	434	182	139	45	8	60
Santo Domingo Este (MG)	149	62	50	17	3	17
Santo Domingo Este	136	56	45	16	2	17
Villa Duarte	8	4	3	0	0	1
Ensanche Ozama	4	1	3	0	0	0
Los Mina Norte	20	11	7	1	0	1
Los Mina Sur	3	2	0	0	0	1
Alma Rosa	9	3	3	1	0	2
Los Tres Brazos-Jardines del Ozama	10	8	1	0	0	1
Faro a Colón	1	0	1	0	0	0
Los Mameyes	4	2	1	1	0	0
Isabelita	3	3	0	0	0	0
Los Tres Ojos	4	0	2	0	0	2
Villa Faro	8	2	5	0	1	0
Mendoza (ZU)	7	3	4	0	0	0
Cancino	3	0	1	2	0	0
Los Trinitarios	3	3	0	0	0	0
El Cachón de La Rubia	1	0	1	0	0	0
Cancino Adentro	1	0	0	1	0	0
El Tamarindo	4	2	1	1	0	0
San José de Mendoza	1	0	1	0	0	0
Juan López	2	0	0	0	0	2
Hainamosa	15	5	3	6	0	1
El Almirante	10	1	6	1	0	2
Los Frailes	3	2	0	0	0	1
Las Canas	3	2	0	0	0	1
Mendoza (ZR)	1	0	0	0	0	1
La Ureña	3	1	0	1	0	1
La Ciénaga	1	0	0	0	1	0
Sin información	4	1	2	1	0	0
San Luis	13	6	5	1	1	0
San Luis	8	3	5	0	0	0
San Isidro	5	3	0	1	1	0

Continuación cuadro 4.20

REPÚBLICA DOMINICANA: Número de homicidios ocurridos y registrados en la provincia Santo Domingo por escenario general, según municipio, distrito municipal y barrio, 2014

Municipio/Distrito municipal/Barrio	Total	Escenario general				
		Violencia social o política	Ganancia ilícita	Acción de las fuerzas de seguridad	Móvil no homicida	Desconocido
Santo Domingo Oeste(MG)	61	25	24	2	2	8
Santo Domingo Oeste	61	25	24	2	2	8
La Altagracia	5	2	1	1	0	1
Engombe	3	2	1	0	0	0
La Rosa	1	1	0	0	0	0
Las Caobas	13	5	6	0	0	2
Alameda	1	0	1	0	0	0
Buenos Aires de Herrera	4	1	3	0	0	0
Herrera	10	5	3	0	0	2
Zona Industrial Herrera	2	0	1	0	0	1
Juan Pablo Duarte	3	2	1	0	0	0
San Miguel	1	0	0	0	1	0
Bayona	5	2	2	0	1	0
Manoguayabo (ZU)	5	2	2	0	0	1
Manoguayabo (ZR)	7	3	3	0	0	1
Sin información	1	0	0	1	0	0
Santo Domingo Norte (MG)	117	54	36	11	0	16
Santo Domingo Norte	98	43	32	11	0	12
Villa Mella	30	10	14	4	0	2
Santa Cruz	5	2	3	0	0	0
Sabana Perdida	31	16	7	5	0	3
El Edén	2	1	1	0	0	0
Guaricano	21	8	6	2	0	5
San Felipe	2	2	0	0	0	0
Licey	4	3	1	0	0	0
Duquesa	3	1	0	0	0	2
La Victoria (DM)	19	11	4	0	0	4
La Victoria	12	8	2	0	0	2
Mal Nombre	2	1	1	0	0	0
La Virgen	2	2	0	0	0	0
Guanuma	1	0	0	0	0	1
Hacienda Estrella	2	0	1	0	0	1
Boca Chica (MG)	25	9	9	4	0	3
Boca Chica	15	6	4	3	0	2
Boca Chica	7	4	2	1	0	0
Andrés	8	2	2	2	0	2
La Caleta	10	3	5	1	0	1
La Caleta	4	0	3	1	0	0
El Valiente	5	2	2	0	0	1
Campo Lindo	1	1	0	0	0	0

Continuación cuadro 4.20

REPÚBLICA DOMINICANA: Número de homicidios ocurridos y registrados en la provincia Santo Domingo por escenario general, según municipio, distrito municipal y barrio, 2014

Municipio/Distrito municipal/Barrio	Total	Escenario general				
		Violencia social o política	Ganancia ilícita	Acción de las fuerzas de seguridad	Móvil no homicida	Desconocido
San Antonio de Guerra (MG)	7	4	0	0	0	3
San Antonio de Guerra	7	4	0	0	0	3
Guerra Centro	5	4	0	0	0	1
Mata de Palma	2	0	0	0	0	2
Los Alcarrizos (MG)	52	20	16	6	2	8
Los Alcarrizos	39	15	13	5	1	5
Canta La Rana O Barriolandia	4	2	1	0	0	1
Pueblo Nuevo	4	1	2	0	0	1
Los Libertadores	2	1	0	1	0	0
Alto de Chavón	1	0	1	0	0	0
Los Americanos Los Ángeles	3	2	1	0	0	0
Nuevo Amanecer	2	0	2	0	0	0
Nazareno o Manzanero	1	1	0	0	0	0
Lebrón	1	0	1	0	0	0
La Fe	2	1	0	1	0	0
La Piña	5	1	1	3	0	0
La Esperanza	1	1	0	0	0	0
Paraíso	1	1	0	0	0	0
Sin información	12	4	4	0	1	3
Palmarejo (DM)	4	0	3	1	0	0
Palmarejo	1	0	1	0	0	0
Villa Linda	3	0	2	1	0	0
Pantoja (DM)	9	5	0	0	1	3
Pantoja	7	5	0	0	0	2
Villa El Palmar	1	0	0	0	1	0
Villa Morada	1	0	0	0	0	1
Pedro Brand (MG)	23	8	4	5	1	5
Pedro Brand	18	6	4	4	0	4
La Guáyiga (DM)	1	0	0	1	0	0
La Guáyiga	1	0	0	1	0	0
La Cuaba (DM)	4	2	0	0	1	1
La Cuaba	2	1	0	0	1	0
Los Aguacates	2	1	0	0	0	1

Cifras preliminares

ZU: Zona urbana

ZR: Zona rural

Fuente: Registros administrativos de la Oficina de Estadística y Cartografía de la Policía Nacional

Muertes de mujeres en condiciones de violencia

Cuadro 5.1

REPÚBLICA DOMINICANA: Distribución absoluta y porcentual de las mujeres fallecidas en condiciones de violencia, según mes, 2014

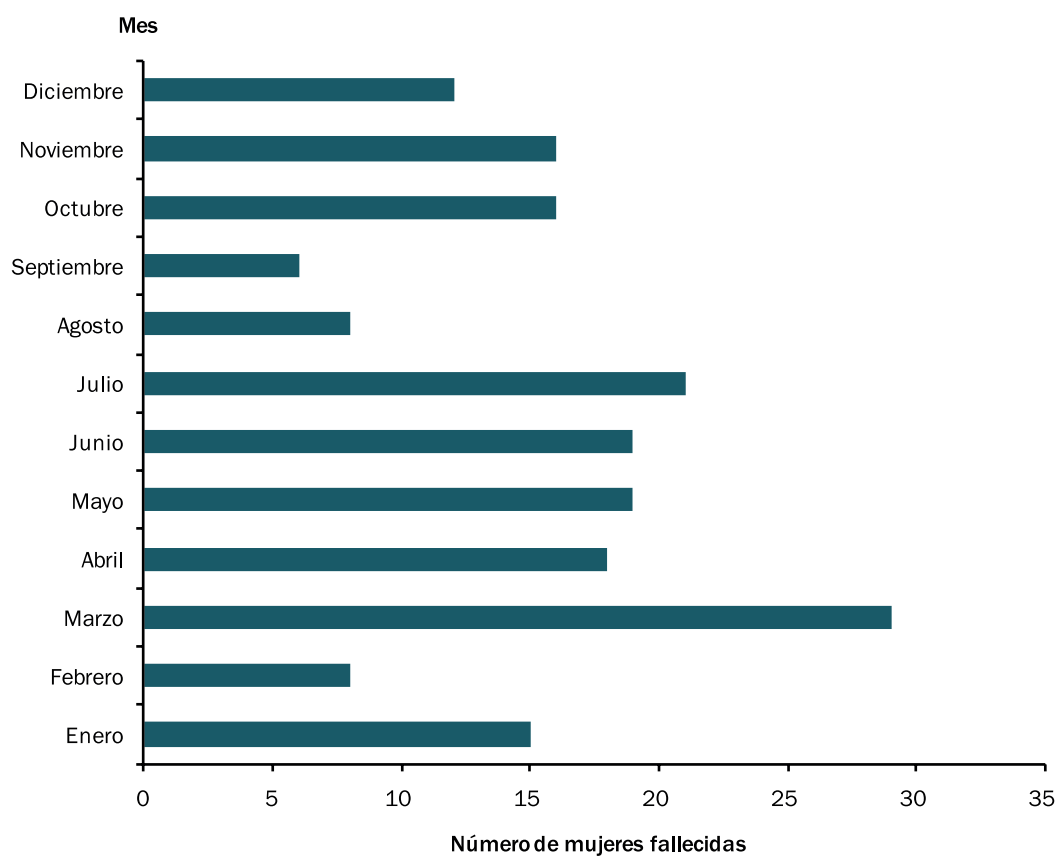
Mes	Total	Porcentaje (%)
Total	187	100.0
Enero	15	8.0
Febrero	8	4.3
Marzo	29	15.5
Abril	18	9.6
Mayo	19	10.2
Junio	19	10.2
Julio	21	11.2
Agosto	8	4.3
Septiembre	6	3.2
Octubre	16	8.6
Noviembre	16	8.6
Diciembre	12	6.4

Cifras preliminares

Fuente: Registros administrativos de la Oficina de Estadística y Cartografía de la Policía Nacional

Gráfico 5.1

REPÚBLICA DOMINICANA: Número de mujeres fallecidas en condiciones de violencia, según mes, 2014



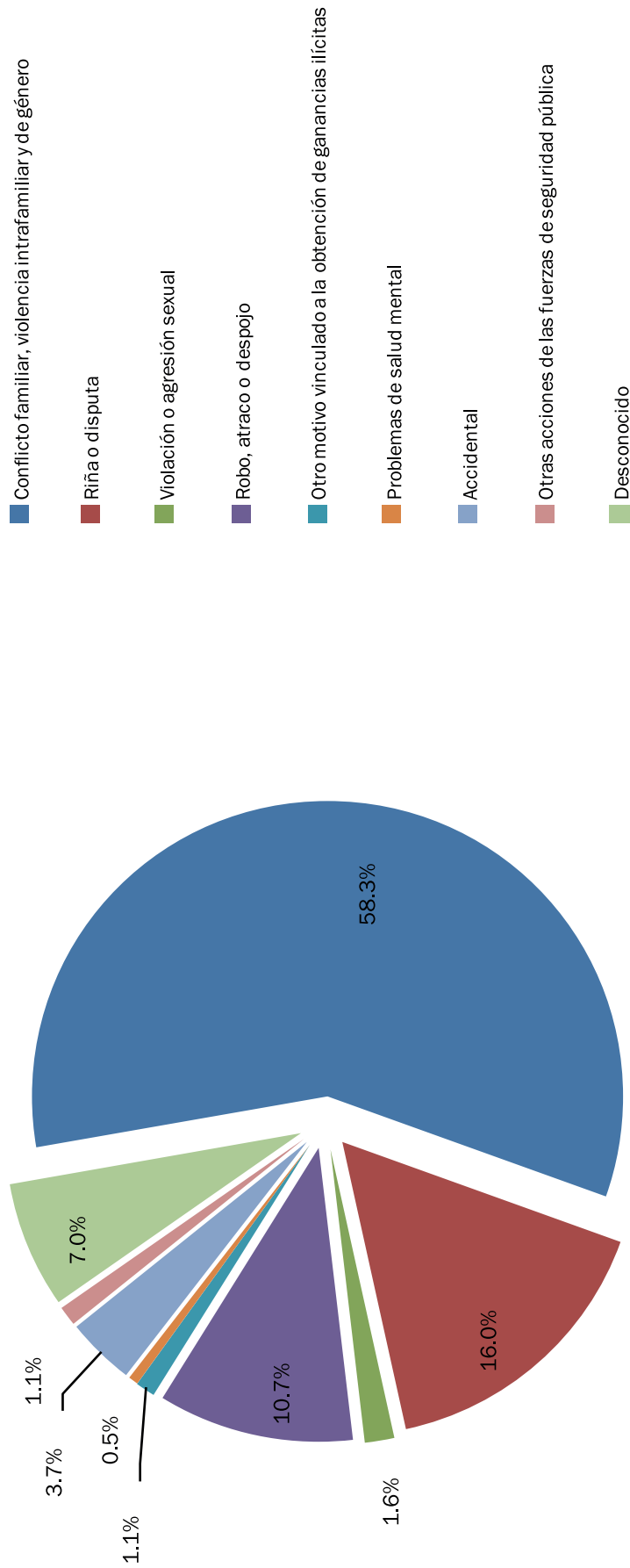
Cuadro 5.2 REPÚBLICA DOMINICANA: Número de mujeres fallecidas en condiciones de violencia por medio o método empleado, según escenario o móvil detallado, 2014

Escenario o móvil detallado	Total	Medio o método empleado							Sin información
		Arma de fuego	Arma blanca u objeto cortopunzante	Objeto contundente	Sustancia tóxica / veneno	Estrangulamiento / asfixia respiratoria mecánica	Asfixia respiratoria por inmersión	Fuego, vapores y objetos calientes	
Total	187	82	67	21	1	12	2	1	1
Conflicto familiar, violencia intrafamiliar y de género	109	38	50	10	1	7	1	1	1
Riña o disputa	30	14	10	5	0	1	0	0	0
Violación o agresión sexual	3	0	1	1	0	1	0	0	0
Robo, atraco o despojo	20	15	1	1	0	3	0	0	0
Otro motivo vinculado a la obtención de ganancias ilícitas	2	2	0	0	0	0	0	0	0
Problemas de salud mental	1	0	0	0	0	0	1	0	0
Accidental	7	7	0	0	0	0	0	0	0
Otras acciones de las fuerzas de seguridad pública	2	2	0	0	0	0	0	0	0
Desconocido	13	4	5	4	0	0	0	0	0

Cifras preliminares

Fuente: Registros administrativos de la Oficina de Estadística y Cartografía de la Policía Nacional

Gráfico 5.2 REPÚBLICA DOMINICANA: Distribución porcentual de las mujeres fallecidas en condiciones de violencia, según escenario o móvil detallado, 2014

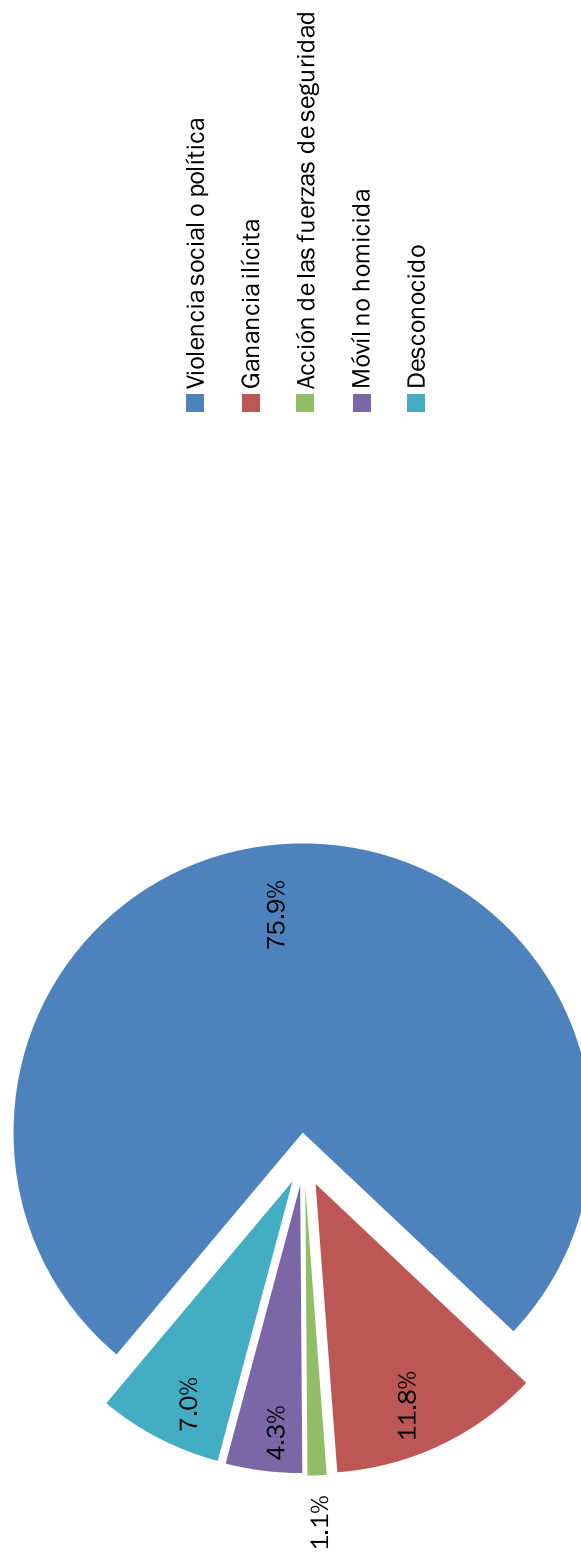


Cuadro 5.3 REPÚBLICA DOMINICANA: Número de mujeres fallecidas en condiciones de violencia por medio o método empleado, según escenario o móvil general, 2014

Escenario o móvil general	Total	Medio o método empleado							
		Arma de fuego	Arma blanca u objeto cortopunzante	Objeto contundente	Sustancia tóxica / veneno	Estrangulamiento / asfixia respiratoria mecánica	Asfixia respiratoria por inmersión	Fuego, vapores y objetos calientes	Sin información
Total	187	82	67	21	1	12	2	1	1
Violencia social o política	142	52	61	16	1	9	1	1	1
Ganancia ilícita	22	17	1	1	0	3	0	0	0
Acción de las fuerzas de seguridad	2	2	0	0	0	0	0	0	0
Móvil no homicida	8	7	0	0	0	0	1	0	0
Desconocido	13	4	5	4	0	0	0	0	0

Cifras preliminares
Fuente: Registros administrativos de la Oficina de Estadística y Cartografía de la Policía Nacional

Gráfico 5.3 REPÚBLICA DOMINICANA: Distribución porcentual de las mujeres fallecidas en condiciones de violencia, según escenario o móvil general, 2014



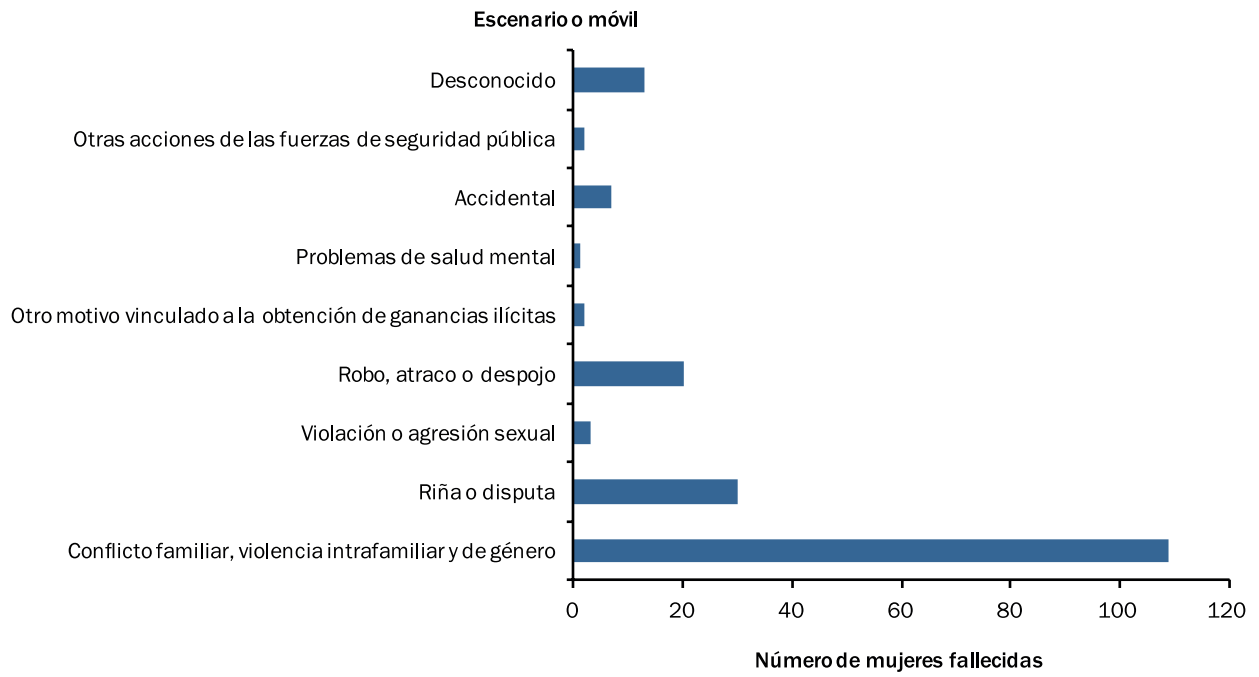
Cuadro 5.4
 REPÚBLICA DOMINICANA: Número de mujeres fallecidas en condiciones de violencia por escenario o móvil detallado, según grupos de edad, 2014

Grupos de edad	Escenario o móvil detallado									
	Total	Conflicto familiar, violencia intrafamiliar y de género	Riña o disputa	Violación o agresión sexual	Robo, atraco o despojo	Otro motivo vinculado a la obtención de ganancias ilícitas	Problemas de salud mental	Accidental	Otras acciones de las fuerzas de seguridad pública	Desconocido
Total	187	109	30	3	20	2	1	7	2	13
0-4	7	3	0	1	1	0	1	1	0	0
5-9	0	0	0	0	0	0	0	0	0	0
10-14	4	2	2	0	0	0	0	0	0	0
15-19	19	10	4	1	2	0	0	0	0	2
20-24	34	22	3	0	3	0	0	2	1	3
25-29	34	24	4	0	2	0	0	2	0	2
30-34	27	18	4	0	0	2	0	0	0	3
35-39	14	11	1	0	1	0	0	0	1	0
40-44	12	7	2	0	3	0	0	0	0	0
45-49	8	2	3	0	2	0	0	1	0	0
50-54	8	5	2	0	1	0	0	0	0	0
55-59	4	1	1	1	1	0	0	0	0	0
60-64	4	0	2	0	1	0	0	0	0	1
65 y más	7	2	1	0	3	0	0	1	0	0
Sin información	5	2	1	0	0	0	0	0	0	2

Cifras preliminares

Fuente: Registros administrativos de la Oficina de Estadística y Cartografía de la Policía Nacional

Gráfico 5.4
REPÚBLICA DOMINICANA: Número de mujeres fallecidas en condiciones de violencia por escenario o móvil detallado, según grupos de edad, 2014



Cuadro 5.5

REPÚBLICA DOMINICANA: Número de mujeres fallecidas en condiciones de violencia por escenario o móvil general, según grupos de edad, 2014

Grupos de edad	Total	Escenario o móvil general				
		Violencia social o política	Ganancia ilícita	Acción de las fuerzas de seguridad	Móvil no homicida	Desconocido
Total	187	142	22	2	8	13
0-4	7	4	1	0	2	0
5-9	0	0	0	0	0	0
10-14	4	4	0	0	0	0
15-19	19	15	2	0	0	2
20-24	34	25	3	1	2	3
25-29	34	28	2	0	2	2
30-34	27	22	2	0	0	3
35-39	14	12	1	1	0	0
40-44	12	9	3	0	0	0
45-49	8	5	2	0	1	0
50-54	8	7	1	0	0	0
55-59	4	3	1	0	0	0
60-64	4	2	1	0	0	1
65 y más	7	3	3	0	1	0
Sin información	5	3	0	0	0	2

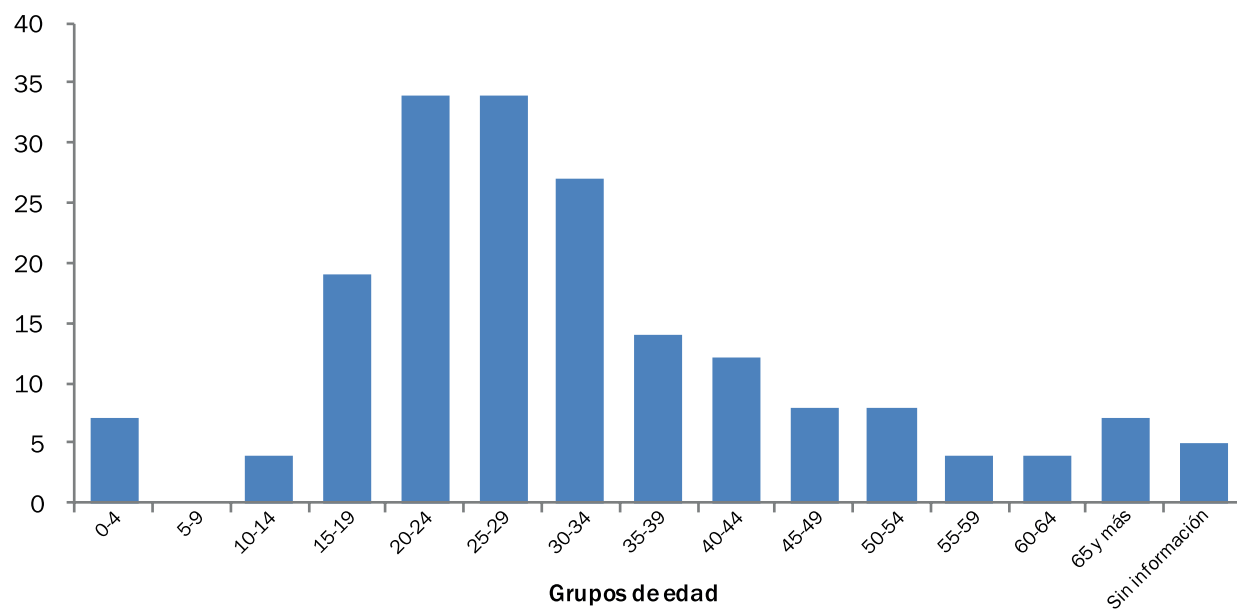
Cifras preliminares

Fuente: Registros administrativos de la Oficina de Estadística y Cartografía de la Policía Nacional

Gráfico 5.5

REPÚBLICA DOMINICANA: Número de mujeres fallecidas en condiciones de violencia, según grupos de edad, 2014

Número de mujeres fallecidas



Cuadro 5.6
 REPÚBLICA DOMINICANA: Número de mujeres fallecidas en condiciones de violencia por medio empleado, según provincia, 2014

Provincia	Total	Medio o método empleado								Sin información
		Arma de fuego	Arma blanca u objeto cortopunzante	Objeto contundente	Sustancia tóxica / veneno	Estrangulamiento / asfixia respiratoria mecánica	Asfixia respiratoria por inmersión	Fuego, vapores y objetos calientes		
Total	187	82	67	21	1	12	2	1	1	1
Distrito Nacional	13	9	3	1	0	0	0	0	0	0
Azua	4	3	1	0	0	0	0	0	0	0
Baoruco	1	0	1	0	0	0	0	0	0	0
Barahona	4	3	0	1	0	0	0	0	0	0
Dajabón	3	1	1	1	0	0	0	0	0	0
Duarte	4	3	1	0	0	0	0	0	0	0
Elías Piña	2	0	2	0	0	0	0	0	0	0
El Seibo	1	0	1	0	0	0	0	0	0	0
Espaillat	5	4	1	0	0	0	0	0	0	0
Independencia	1	0	0	1	0	0	0	0	0	0
La Altagracia	12	0	8	2	0	2	0	0	0	0
La Romana	4	1	2	0	0	1	0	0	0	0
La Vega	7	4	2	0	0	0	0	1	0	0
María Trinidad Sánchez	3	3	0	0	0	0	0	0	0	0
Monte Cristi	2	0	1	0	0	0	0	0	0	0
Pedernales	2	0	1	1	0	0	0	0	0	0
Peravia	3	0	3	0	0	0	0	0	0	0
Puerto Plata	6	1	3	1	1	0	0	0	0	0
Hermanas Mirabal	5	5	0	0	0	0	0	0	0	0
Samaná	1	0	0	1	0	0	0	0	0	0
San Cristóbal	10	2	3	3	0	1	0	0	0	1
San Juan	4	0	3	0	0	1	0	0	0	0
San Pedro de Macorís	8	2	4	0	0	1	1	0	0	0
Sánchez Ramírez	1	0	0	1	0	0	0	0	0	0
Santiago	28	12	11	3	0	2	0	0	0	0
Santiago Rodríguez	2	0	2	0	0	0	0	0	0	0
Valverde	2	0	1	0	0	1	0	0	0	0
Monseñor Nouel	4	1	0	1	0	2	0	0	0	0
Monte Plata	4	3	1	0	0	0	0	0	0	0
Hato Mayor	4	2	2	0	0	0	0	0	0	0
San José de Ocoa	1	1	0	0	0	0	0	0	0	0
Santo Domingo	36	22	9	4	0	1	0	0	0	0

Cifras preliminares

Fuente: Registros administrativos de la Oficina de Estadística y Cartografía de la Policía Nacional

Cuadro 5.7
 REPÚBLICA DOMINICANA: Número de mujeres fallecidas en condiciones de violencia por escenario o móvil detallado, según provincia, 2014

Provincia	Total	Escenario o móvil detallado							Accidental	Otras acciones de las fuerzas de seguridad pública	Desconocido
		Conflicto familiar, violencia intrafamiliar y de género	Riña o disputa	Violación o agresión sexual	Robo, atraco o despojo	Otro motivo vinculado a la obtención de ganancias ilícitas	Problemas de salud mental	Accidental			
Total	187	109	30	3	20	2	1	7	2	13	
Distrito Nacional	13	10	1	0	1	0	0	0	0	1	
Azua	4	1	2	0	0	0	0	1	0	0	
Baoruco	1	0	0	1	0	0	0	0	0	0	
Barahona	4	1	1	0	0	0	0	1	1	0	
Dajabón	3	2	0	0	0	0	0	0	0	1	
Duarte	4	3	0	0	1	0	0	0	0	0	
Elías Piña	2	1	1	0	0	0	0	0	0	0	
El Seibo	1	1	0	0	0	0	0	0	0	0	
Españat	5	1	0	0	3	0	0	1	0	0	
Independencia	1	0	1	0	0	0	0	0	0	0	
La Altagracia	12	9	2	0	0	0	0	0	0	1	
La Romana	4	2	0	0	1	0	0	1	0	0	
La Vega	7	5	0	0	0	0	0	2	0	0	
María Trinidad Sánchez	3	2	0	0	1	0	0	0	0	0	
Monte Cristi	2	1	0	0	0	0	1	0	0	0	
Pedernales	2	1	1	0	0	0	0	0	0	0	
Peravia	3	2	1	0	0	0	0	0	0	0	
Puerto Plata	6	4	0	0	2	0	0	0	0	0	
Hermanas Mirabal	5	4	0	0	1	0	0	0	0	0	
Samaná	1	1	0	0	0	0	0	0	0	0	
San Cristóbal	10	7	2	0	0	0	0	0	0	1	
San Juan	4	2	1	0	1	0	0	0	0	0	
San Pedro de Macorís	8	7	0	0	0	0	0	0	0	1	
Sánchez Ramírez	1	0	0	1	0	0	0	0	0	0	
Santiago	28	18	4	0	5	0	0	0	0	1	
Santiago Rodríguez	2	1	1	0	0	0	0	0	0	0	
Valverde	2	2	0	0	0	0	0	0	0	0	
Monseñor Nouel	4	0	1	1	0	0	0	0	0	2	
Monte Plata	4	1	3	0	0	0	0	0	0	0	
Hato Mayor	4	2	1	0	0	0	0	0	1	0	
San José de Ocoa	1	0	1	0	0	0	0	0	0	0	
Santo Domingo	36	18	6	0	4	2	0	1	0	5	

Cifras preliminares

Fuente: Registros administrativos de la Oficina de Estadística y Cartografía de la Policía Nacional

Cuadro 5.8

REPÚBLICA DOMINICANA: Número de mujeres fallecidas en condiciones de violencia por escenario o móvil general, según provincia, 2014

Provincia	Total	Escenario o móvil general				
		Violencia social o política	Ganancia ilícita	Acción de las fuerzas de seguridad	Móvil no homicida	Desconocido
Total	187	142	22	2	8	13
Distrito Nacional	13	11	1	0	0	1
Azua	4	3	0	0	1	0
Baoruco	1	1	0	0	0	0
Barahona	4	2	0	1	1	0
Dajabón	3	2	0	0	0	1
Duarte	4	3	1	0	0	0
Elías Piña	2	2	0	0	0	0
El Seibo	1	1	0	0	0	0
Españat	5	1	3	0	1	0
Independencia	1	1	0	0	0	0
La Altagracia	12	11	0	0	0	1
La Romana	4	2	1	0	1	0
La Vega	7	5	0	0	2	0
María Trinidad Sánchez	3	2	1	0	0	0
Monte Cristi	2	1	0	0	1	0
Pedernales	2	2	0	0	0	0
Peravia	3	3	0	0	0	0
Puerto Plata	6	4	2	0	0	0
Hermanas Mirabal	5	4	1	0	0	0
Samaná	1	1	0	0	0	0
San Cristóbal	10	9	0	0	0	1
San Juan	4	3	1	0	0	0
San Pedro de Macorís	8	7	0	0	0	1
Sánchez Ramírez	1	1	0	0	0	0
Santiago	28	22	5	0	0	1
Santiago Rodríguez	2	2	0	0	0	0
Valverde	2	2	0	0	0	0
Monseñor Nouel	4	2	0	0	0	2
Monte Plata	4	4	0	0	0	0
Hato Mayor	4	3	0	1	0	0
San José de Ocoa	1	1	0	0	0	0
Santo Domingo	36	24	6	0	1	5

Cifras preliminares

Fuente: Registros administrativos de la Oficina de Estadística y Cartografía de la Policía Nacional

Cuadro 5.9

REPÚBLICA DOMINICANA: Número de mujeres fallecidas en condiciones de violencia en el Distrito Nacional y la provincia Santo Domingo por medio o método empleado, según provincia, municipio, distrito municipal y barrio, 2014

Provincia / Municipio / Distrito Municipal / Barrio	Total	Medio o método empleado			
		Arma de fuego	Arma blanca u objeto cortopunzante	Objeto contundente	Estrangulamiento / asfixia respiratoria mecánica
Total	49	29	13	6	1
Distrito Nacional	16	9	5	2	0
Santo Domingo de Guzmán (MG)	13	9	3	1	0
La Julia	1	0	1	0	0
30 de Mayo	1	1	0	0	0
Cristo Rey	2	1	1	0	0
La Zurza	1	1	0	0	0
Villas Agrícolas	1	1	0	0	0
Villa Consuelo	1	1	0	0	0
Simón Bolívar	1	1	0	0	0
Villa Francisca	2	1	0	1	0
Domingo Savio	3	2	1	0	0
Santo Domingo	33	20	8	4	1
Santo Domingo Este (MG)	16	13	2	1	0
Santo Domingo Este	15	12	2	1	0
Villa Duarte	1	1	0	0	0
Ensanche Ozama	1	0	1	0	0
Alma Rosa	1	1	0	0	0
Faro a Colón	1	1	0	0	0
Los Mameyes	1	1	0	0	0
Isabelita	1	1	0	0	0
Villa Faro	1	1	0	0	0
Mendoza	1	1	0	0	0
Los Trinitarios	1	1	0	0	0
Juan López	1	1	0	0	0
Hainamosa	2	2	0	0	0
El Almirante	1	1	0	0	0
Las Canas	2	0	1	1	0
San Luís (DM)	1	1	0	0	0
San Isidro	1	1	0	0	0
Santo Domingo Oeste (MG)	3	0	2	1	0
Santo Domingo Oeste	3	0	2	1	0
La Altagracia	1	0	1	0	0
Herrera	1	0	0	1	0
Manoguayabo	1	0	1	0	0

Continuación cuadro 5.9

REPÚBLICA DOMINICANA: Número de mujeres fallecidas en condiciones de violencia en el Distrito Nacional y la provincia Santo Domingo por medio o método empleado, según provincia, municipio, distrito municipal y barrio, 2014

Provincia / Municipio / Distrito Municipal / Barrio	Total	Medio o método empleado			
		Arma de fuego	Arma blanca u objeto cortopunzante	Objeto contundente	Estrangulamiento / asfixia respiratoria mecánica
Santo Domingo Norte (MG)	11	5	4	1	1
Santo Domingo Norte	9	5	3	1	0
Villa Mella	3	3	0	0	0
Santa Cruz	1	0	0	1	0
Sabana Perdida	2	2	0	0	0
El Edén	1	0	1	0	0
Guaricano	2	0	2	0	0
La Victoria (DM)	2	0	1	0	1
La Victoria	1	0	0	0	1
La Virgen	1	0	1	0	0
Boca Chica (MG)	2	1	0	1	0
Boca Chica	1	0	0	1	0
Andrés	1	0	0	1	0
La Caleta (DM)	1	1	0	0	0
El Valiente	1	1	0	0	0
Los Alcarrizos (MG)	3	2	1	0	0
Los Alcarrizos	1	1	0	0	0
Los Libertadores	1	1	0	0	0
Pantoja (DM)	2	1	1	0	0
Pantoja	2	1	1	0	0
Pedro Brand (MG)	1	1	0	0	0
Pedro Brand	1	1	0	0	0

Cifras preliminares.

Fuente: Registros administrativos de la Oficina de Estadística y Cartografía de la Policía Nacional

Cuadro 5.10

REPÚBLICA DOMINICANA: Número de mujeres fallecidas en condiciones de violencia en el Distrito Nacional y la provincia Santo Domingo por escenario o móvil detallado, según provincia, municipio, distrito municipal y barrio, 2014

Provincia / municipio / distrito municipal / barrio	Total	Escenario o móvil detallado					
		Conflicto familiar, violencia intrafamiliar y de género	Riña o disputa	Robo, atraco o despojo	Otro motivo vinculado a la obtención de ganancias ilícitas	Accidental	Desconocido
Total	49	28	7	5	2	1	6
Distrito Nacional							
Santo Domingo de Guzmán (MG)	13	10	1	1	0	0	1
La Julia	1	1	0	0	0	0	0
30 de Mayo	1	1	0	0	0	0	0
Cristo Rey	2	2	0	0	0	0	0
La Zurza	1	1	0	0	0	0	0
Villas Agrícolas	1	0	1	0	0	0	0
Villa Consuelo	1	1	0	0	0	0	0
Simón Bolívar	1	0	0	1	0	0	0
Villa Francisca	2	1	0	0	0	0	1
Domingo Savio	3	3	0	0	0	0	0
Santo Domingo	36	18	6	4	2	1	5
Santo Domingo Este (MG)	16	7	2	1	2	1	3
Santo Domingo Este	15	7	2	1	2	0	3
Villa Duarte	1	0	0	0	0	0	1
Ensanche Ozama	1	1	0	0	0	0	0
Alma Rosa	1	0	0	0	1	0	0
Faro a Colón	1	0	0	1	0	0	0
Los Mameyes	1	1	0	0	0	0	0
Isabelita	1	0	1	0	0	0	0
Villa Faro	1	0	1	0	0	0	0
Mendoza	1	0	0	0	1	0	0
Los Trinitarios	1	1	0	0	0	0	0
Juan López	1	0	0	0	0	0	1
Hainamosa	2	2	0	0	0	0	0
El Almirante	1	1	0	0	0	0	0
Las Canas	2	1	0	0	0	0	1
San Luis (DM)	1	0	0	0	0	1	0
San Isidro	1	0	0	0	0	1	0
Santo Domingo Oeste (MG)	3	3	0	0	0	0	0
Santo Domingo Oeste	3	3	0	0	0	0	0
La Altagracia	1	1	0	0	0	0	0
Herrera	1	1	0	0	0	0	0
Manoguayabo (ZU)	1	1	0	0	0	0	0

Continuación cuadro 5.10

REPÚBLICA DOMINICANA: Número de mujeres fallecidas en condiciones de violencia en el Distrito Nacional y la provincia Santo Domingo por escenario o móvil detallado, según provincia, municipio, distrito municipal y barrio, 2014

Provincia / municipio / distrito municipal / barrio	Total	Escenario o móvil detallado					
		Conflicto familiar, violencia intrafamiliar y de género	Riña o disputa	Robo, atraco o despojo	Otro motivo vinculado a la obtención de ganancias ilícitas	Accidental	Desconocido
Santo Domingo Norte (MG)	11	4	2	3	0	0	2
Santo Domingo Norte	9	2	2	3	0	0	2
Villa Mella	3	0	0	3	0	0	0
Santa Cruz	1	1	0	0	0	0	0
Sabana Perdida	2	0	1	0	0	0	1
El Edén	1	0	1	0	0	0	0
Guaricano	2	1	0	0	0	0	1
La Victoria (DM)	2	2	0	0	0	0	0
La Victoria	1	1	0	0	0	0	0
La Virgen	1	1	0	0	0	0	0
Boca Chica (MG)	2	1	1	0	0	0	0
Boca Chica	1	0	1	0	0	0	0
Andrés	1	0	1	0	0	0	0
La Caleta (DM)	1	1	0	0	0	0	0
El Valiente	1	1	0	0	0	0	0
Los Alcarrizos (MG)	3	2	1	0	0	0	0
Los Alcarrizos	1	0	1	0	0	0	0
Los Libertadores	1	0	1	0	0	0	0
Pantoja (DM)	2	2	0	0	0	0	0
Pantoja	2	2	0	0	0	0	0
Pedro Brand (MG)	1	1	0	0	0	0	0
Pedro Brand	1	1	0	0	0	0	0

Cifras preliminares

Fuente: Registros administrativos de la Oficina de Estadística y Cartografía de la Policía Nacional

Cuadro 5.11

REPÚBLICA DOMINICANA: Número de mujeres fallecidas en condiciones de violencia en el Distrito Nacional y la Provincia Santo Domingo por escenario o móvil general, según provincia, municipio, distrito municipal y barrio, 2014

Provincia / municipio / distrito municipal / barrio	Total	Escenario o móvil general			
		Violencia social o política	Ganancia ilícita	Móvil no homicida	Desconocido
Total	49	34	8	1	6
Distrito Nacional	13	11	1	0	1
Santo Domingo de Guzmán (MG)	13	11	1	0	1
La Julia	1	1	0	0	0
30 de Mayo	1	1	0	0	0
Cristo Rey	2	2	0	0	0
La Zurza	1	1	0	0	0
Villas Agrícolas	1	1	0	0	0
Villa Consuelo	1	1	0	0	0
Simón Bolívar	1	0	1	0	0
Villa Francisca	2	1	0	0	1
Domingo Savio	3	3	0	0	0
Santo Domingo	36	23	7	1	5
Santo Domingo Este (MG)	16	9	3	1	3
Santo Domingo Este	15	9	3	0	3
Villa Duarte	1	0	0	0	1
Ensanche Ozama	1	1	0	0	0
Alma Rosa	1	0	1	0	0
Faro a Colón	1	0	1	0	0
Los Mameyes	1	1	0	0	0
Isabelita	1	1	0	0	0
Villa Faro	1	1	0	0	0
Mendoza (ZU)	1	0	1	0	0
Los Trinitarios	1	1	0	0	0
Juan López	1	0	0	0	1
Hainamosa	2	2	0	0	0
El Almirante	1	1	0	0	0
Las Canas	2	1	0	0	1
San Luis (DM)	1	0	0	1	0
San Isidro	1	0	0	1	0
Santo Domingo Oeste (MG)	3	3	0	0	0
Santo Domingo Oeste	3	3	0	0	0
La Altagracia	1	1	0	0	0
Herrera	1	1	0	0	0
Manoguayabo ((ZU)	1	1	0	0	0

Cuadro 5.11

REPÚBLICA DOMINICANA: Número de mujeres fallecidas en condiciones de violencia en el Distrito Nacional y la Provincia Santo Domingo por escenario o móvil general, según provincia, municipio, distrito municipal y barrio, 2014

Provincia / municipio / distrito municipal / barrio	Total	Escenario o móvil general			
		Violencia social o política	Ganancia ilícita	Móvil no homicida	Desconocido
Santo Domingo Norte (MG)	11	6	3	0	2
Santo Domingo Norte	9	4	3	0	2
Villa Mella	3	0	3	0	0
Santa Cruz	1	1	0	0	0
Sabana Perdida	2	1	0	0	1
El Edén	1	1	0	0	0
Guaricano	2	1	0	0	1
La Victoria (DM)	2	2	0	0	0
La Victoria	1	1	0	0	0
La Virgen	1	1	0	0	0
Boca Chica (MG)	2	1	1	0	0
Boca Chica	1	0	1	0	0
Andrés	1	0	1	0	0
La Caleta (DM)	1	1	0	0	0
El Valiente	1	1	0	0	0
Los Alcarrizos (MG)	3	3	0	0	0
Los Alcarrizos	1	1	0	0	0
Los Libertadores	1	1	0	0	0
Pantoja (DM)	2	2	0	0	0
Pantoja	2	2	0	0	0
Pedro Brand (MG)	1	1	0	0	0
Pedro Brand	1	1	0	0	0

Cifras preliminares

Fuente: Registros administrativos de la Oficina de Estadística y Cartografía de la Policía Nacional

Ahogamientos

Cuadro 6.1

REPÚBLICA DOMINICANA: Número de ahogamientos ocurridos y registrados por sexo, según mes, 2014

Mes	Total	Sexo	
		Hombre	Mujer
Total	289	240	49
Enero	16	11	5
Febrero	21	15	6
Marzo	21	18	3
Abril	25	22	3
Mayo	35	24	11
Junio	28	24	4
Julio	27	24	3
Agosto	37	30	7
Septiembre	21	21	0
Octubre	22	21	1
Noviembre	24	21	3
Diciembre	12	9	3

Cifra preliminares

Fuente: Elaborado con datos registrados en la Oficina de Estadística y Cartografía de la Policía Nacional

Cuadro 6.4
 REPÚBLICA DOMINICANA: Número de ahogamientos ocurridos y registrados por lugar del hecho, según grupos de edad, 2014

Grupos de edad	Total	Lugar del hecho												
		Playa	Río/arroyo	Canal	Presa/ represa	Piscina / Pileta	Cisterna	Mar abierto	Pozo / hoyo / zanja	Estanque / reservorio	Recipiente / cubeta	Lago / laguna	Séptico / cloaca	Cañada
Total	289	52	94	23	10	14	19	28	6	4	17	12	2	8
0-4	42	0	1	3	1	7	10	0	2	0	14	1	2	1
5-9	27	2	13	3	0	3	4	0	2	0	0	0	0	0
10-14	21	2	12	2	1	0	0	0	1	0	1	1	0	1
15-19	32	4	16	2	2	2	0	2	0	2	0	2	0	0
20-24	25	5	13	0	0	1	1	2	1	0	0	1	0	1
25-29	18	3	6	0	1	1	0	3	0	1	0	2	0	1
30-34	19	6	3	1	3	0	1	1	0	1	0	3	0	0
35-39	10	2	4	3	0	0	0	0	0	0	0	0	0	1
40-44	15	1	6	2	0	0	0	4	0	0	1	0	0	1
45-49	15	4	7	0	1	0	1	2	0	0	0	0	0	0
50-54	13	6	3	2	0	0	1	1	0	0	0	0	0	0
55-59	7	2	0	1	0	0	0	3	0	0	0	0	0	1
60-64	10	3	3	1	1	0	0	2	0	0	0	0	0	0
65 y más	13	3	5	2	0	0	0	1	0	0	0	1	0	1
Sin información	22	9	2	1	0	0	1	7	0	0	1	1	0	0

Cifras preliminares

Fuente: Registros administrativos de la Oficina de Estadísticas y Cartografía de la Policía Nacional

Cuadro 6.5

REPÚBLICA DOMINICANA: Número de ahogamientos ocurridos y registrados por sexo, según provincia, 2014

Provincia	Total	Sexo	
		Hombre	Mujer
Total	289	240	49
Distrito Nacional	19	17	2
Azua	5	5	0
Baoruco	1	1	0
Barahona	9	9	0
Dajabón	4	3	1
Duarte	5	5	0
Elías Piña	3	3	0
El Seibo	4	3	1
Españat	5	5	0
Independencia	9	7	2
La Altagracia	33	24	9
La Romana	5	5	0
La Vega	7	7	0
María Trinidad Sánchez	12	11	1
Monte Cristi	9	7	2
Pedernales	1	1	0
Peravia	5	4	1
Puerto Plata	15	12	3
Hermanas Mirabal	1	1	0
Samaná	2	2	0
San Cristóbal	12	10	2
San Juan	4	2	2
San Pedro de Macorís	9	9	0
Sánchez Ramírez	3	3	0
Santiago	18	14	4
Santiago Rodríguez	3	3	0
Valverde	6	6	0
Monseñor Nouel	11	10	1
Monte Plata	6	5	1
Hato Mayor	4	3	1
San José de Ocoa	0	0	0
Santo Domingo	59	43	16

Cifras preliminares

Fuente: Registros administrativos de la Oficina de Estadísticas y Cartografía de la Policía Nacional

Cuadro 6.6
 REPÚBLICA DOMINICANA: Número de ahogamientos ocurridos y registrados por lugar del hecho, según provincia, 2014

Provincia	Total	Lugar del hecho												
		Playa	Río / arroyo	Canal	Presa / represa	Piscina / Pileta	Cisterna	Mar abierto	Pozo / hoyo / zanja	Estanque / reservorio	Recipiente / cubeta	Lago / laguna	Séptico / cloaca	Cañada
Total	289	52	94	23	10	14	19	28	6	4	17	12	2	8
Distrito Nacional	19	0	3	0	0	1	2	9	0	0	1	0	0	3
Azua	5	0	1	0	0	2	1	0	0	1	0	0	0	0
Baoruco	1	0	1	0	0	0	0	0	0	0	0	0	0	0
Barahona	9	6	0	0	0	0	0	0	1	1	0	0	0	1
Dajabón	4	0	3	1	0	0	0	0	0	0	0	0	0	0
Duarte	5	0	2	1	0	1	0	0	0	0	0	0	1	0
Elías Piña	3	0	3	0	0	0	0	0	0	0	0	0	0	0
El Seibo	4	0	4	0	0	0	0	0	0	0	0	0	0	0
Españat	5	1	2	0	0	0	1	0	0	0	0	0	0	1
Independencia	9	0	0	1	1	1	0	0	0	2	0	4	0	0
La Altagracia	33	16	11	0	0	1	1	1	0	0	3	0	0	0
La Romana	5	0	3	0	0	0	0	1	0	0	1	0	0	0
La Vega	7	0	6	0	0	0	1	0	0	0	0	0	0	0
María Trinidad Sánchez	12	4	2	0	0	1	1	2	0	0	0	2	0	0
Monte Cristi	9	2	3	2	1	0	0	1	0	0	0	0	0	0
Pedernales	1	1	0	0	0	0	0	0	0	0	0	0	0	0
Peravia	5	0	2	2	0	1	0	0	0	0	0	0	0	0
Puerto Plata	15	5	4	0	0	2	0	0	0	0	1	1	0	2
Hermanas Mirabal	1	0	1	0	0	0	0	0	0	0	0	0	0	0
Samaná	2	1	0	0	0	1	0	0	0	0	0	0	0	0
San Cristóbal	12	2	7	0	1	0	0	1	0	0	1	0	0	0
San Juan	4	0	0	2	2	0	0	0	0	0	0	0	0	0
San Pedro de Macorís	9	4	3	0	0	1	0	0	0	0	0	1	0	0
Sánchez Ramírez	3	0	0	1	1	0	0	0	0	0	0	0	0	1
Santiago	18	0	2	8	1	0	1	0	2	0	3	1	0	0
Santiago Rodríguez	3	0	2	0	1	0	0	0	0	0	0	0	0	0
Valverde	6	0	1	4	0	0	0	0	0	0	0	1	0	0
Monseñor Nouel	11	0	5	1	2	0	1	0	2	0	0	0	0	0
Monte Plata	6	0	6	0	0	0	0	0	0	0	0	0	0	0
Hato Mayor	4	0	4	0	0	0	0	0	0	0	0	0	0	0
San José de Ocoa	0	0	0	0	0	0	0	0	0	0	0	0	0	0
Santo Domingo	59	10	13	0	0	2	10	13	1	0	7	2	1	0

Cifras preliminares

Fuente: Registros administrativos de la Oficina de Estadísticas y Cartografía de la Policía Nacional

Cuadro 6.7

REPÚBLICA DOMINICANA: Número de ahogamientos ocurridos y registrados en el Distrito Nacional por lugar del hecho, según barrio, 2014

Barrio	Total	Lugar del hecho					
		Río / arroyo	Piscina / Pileta	Cisterna	Mar abierto	Recipiente / cubeta	Cañada
Total	19	3	1	2	9	1	3
Los Ríos	2	1	0	0	0	0	1
Paseo de Los Indios o Parque Mirador Sur	1	0	0	0	1	0	0
Nuevo Arroyo Hondo	2	0	0	0	0	0	2
Mirador Sur	2	0	1	0	1	0	0
Miramar	1	0	0	0	1	0	0
30 de Mayo	2	0	0	0	2	0	0
Mata Hambre	1	0	0	0	1	0	0
Ciudad Universitaria	2	0	0	0	2	0	0
La Zurza	1	1	0	0	0	0	0
Gascue	1	0	0	0	1	0	0
Ensanche Capotillo	1	0	0	1	0	0	0
Simón Bolívar	1	1	0	0	0	0	0
María Auxiliadora	1	0	0	0	0	1	0
Villa Francisca	1	0	0	1	0	0	0

Cifras preliminares

Fuente: Registros administrativos de la Oficina de Estadísticas y Cartografía de la Policía Nacional

Cuadro 6.8
 REPÚBLICA DOMINICANA: Número de ahogamientos ocurridos y registrados en la provincia Santo Domingo por lugar del hecho, según municipio, distrito municipal y barrio, 2014

Municipio/Distrito Municipal /barrio	Total	Lugar del hecho									
		Playa	Río / arroyo	Piscina /Pileta	Cisterna	Mar abierto	Pozo /hoyo /zanja	Recipiente / cubeta	Lago / laguna	Séptico / cloaca	
Total	59	10	13	2	10	13	1	7	2	1	
Santo Domingo Este (MG)	15	1	4	0	1	6	1	2	0	0	
Santo Domingo Este	15	1	4	0	1	6	1	2	0	0	
Ensanche Ozama	1	0	1	0	0	0	0	0	0	0	
Los Tres Brazos-Jardines del Ozama	3	0	2	0	0	0	0	1	0	0	
Los Mameyes	1	0	0	0	0	1	0	0	0	0	
Isabelita	1	0	0	0	0	1	0	0	0	0	
El Tamarindo	1	0	1	0	0	0	0	0	0	0	
Juan López	1	0	0	0	0	0	0	1	0	0	
Las Canas	1	0	0	0	0	1	0	0	0	0	
Mendoza (ZR)	4	0	0	0	1	3	0	0	0	0	
Sin información	2	1	0	0	0	0	1	0	0	0	
Santo Domingo Oeste (MG)	11	0	6	0	3	0	0	2	0	0	
Santo Domingo Oeste	11	0	6	0	3	0	0	2	0	0	
La Altagracia	2	0	0	0	1	0	0	1	0	0	
Engombe	1	0	0	0	1	0	0	0	0	0	
Buenos Aires de Herrera	1	0	0	0	1	0	0	0	0	0	
Juan Pablo Duarte	1	0	0	0	0	0	0	1	0	0	
Manogayabo	4	0	4	0	0	0	0	0	0	0	
Manogayabo (ZR)	2	0	2	0	0	0	0	0	0	0	
Santo Domingo Norte (MG)	10	0	2	0	4	0	0	3	1	0	
Santo Domingo Norte	6	0	1	0	2	0	0	3	0	0	
Villa Mella	1	0	0	0	0	0	0	1	0	0	
Sabana Perdida	3	0	0	0	2	0	0	1	0	0	
Guaricano	1	0	0	0	0	0	0	1	0	0	
Lickey	1	0	1	0	0	0	0	0	0	0	
La Victoria (DM)	4	0	1	0	2	0	0	0	1	0	
La Victoria	2	0	1	0	0	0	0	0	1	0	
Mal Nombre	2	0	0	0	2	0	0	0	0	0	

Continuación cuadro 6.8
 REPÚBLICA DOMINICANA: Número de ahogamientos ocurridos y registrados en la provincia Santo Domingo por lugar del hecho, según municipio, distrito municipal y barrio, 2014

Municipio/Distrito Municipal /barrio	Total	Lugar del hecho									
		Playa	Río / arroyo	Piscina /Pileta	Cisterna	Mar abierto	Pozo /hoyo /zanja	Recipiente / cubeta	Lago / laguna	Séptico / cloaca	
Boca Chica (MG)	19	9	0	1	1	7	0	0	0	0	1
Boca Chica	17	9	0	1	0	6	0	0	0	0	1
Boca Chica	9	7	0	1	0	0	0	0	0	0	1
Andrés	1	1	0	0	0	0	0	0	0	0	0
La Malena	6	0	0	0	0	6	0	0	0	0	0
Sin información	1	1	0	0	0	0	0	0	0	0	0
La Caleta(DM)	2	0	0	0	1	1	0	0	0	0	0
La Caleta	2	0	0	0	1	1	0	0	0	0	0
San Antonio de Guerra (MG)	1	0	0	0	0	0	0	0	0	1	0
San Antonio de Guerra	1	0	0	0	0	0	0	0	0	1	0
Mata de Palma	1	0	0	0	0	0	0	0	0	1	0
Los Alcarrizos (MG)	2	0	0	1	1	0	0	0	0	0	0
Los Alcarrizos	1	0	0	1	0	0	0	0	0	0	0
La Unión	1	0	0	1	0	0	0	0	0	0	0
Pantoja (DM)	1	0	0	0	1	0	0	0	0	0	0
Pantoja	1	0	0	0	1	0	0	0	0	0	0
PedroBrand (MG)	1	0	1	0	0	0	0	0	0	0	0
La Cuaba (DM)	1	0	1	0	0	0	0	0	0	0	0
La Cuaba	1	0	1	0	0	0	0	0	0	0	0

Cifras preliminares

ZU: Zona rural

Fuente: Registros administrativos de la Oficina de Estadística y Cartografía de la Policía Nacional

Cuadro 6.9

REPÚBLICA DOMINICANA: Número de ahogamientos ocurridos y registrados por día de la semana, lugar del hecho, 2014

Lugar del hecho	Total	Día de la semana						
		Lunes	Martes	Miércoles	Jueves	Viernes	Sábado	Domingo
Total	289	45	30	34	43	22	47	68
Playa	52	7	6	3	8	2	10	16
Río / arroyo	94	16	5	12	10	8	17	26
Canal	23	4	3	2	5	2	1	6
Presa /represa	10	2	1	2	1	1	1	2
Piscina / Pileta	14	1	2	1	0	1	3	6
Cisterna	19	6	1	2	3	1	6	0
Mar abierto	28	3	6	5	7	2	4	1
Pozo / hoyo / zanja	6	0	0	3	2	1	0	0
Estanque / reservorio	4	1	1	0	0	0	1	1
Recipiente / cubeta	17	1	3	3	0	3	4	3
Lago / laguna	12	2	2	0	3	0	0	5
Séptico / cloaca	2	0	0	1	1	0	0	0
Cañada	8	2	0	0	3	1	0	2

Cifras preliminares

Fuente: Registros administrativos de la Oficina de Estadísticas y Cartografía de la Policía Nacional

Cuadro 6.10

REPÚBLICA DOMINICANA: Número de ahogamientos ocurridos y registrados por día de la semana, según rango de hora, 2014

Rangos de hora	Total	Día de la semana						
		Lunes	Martes	Miércoles	Jueves	Viernes	Sábado	Domingo
Total	289	45	30	34	43	22	47	68
00:01-02:00	4	0	1	0	1	0	1	1
02:01-04:00	1	0	0	0	0	0	1	0
04:01-06:00	4	0	1	0	0	0	3	0
06:01-08:00	8	5	0	2	0	0	1	0
08:01-10:00	29	7	2	2	7	2	3	6
10:01-12:00	39	8	6	6	5	3	4	7
12:01-14:00	32	7	2	2	6	5	4	6
14:01-16:00	64	6	7	8	17	2	7	17
16:01-18:00	58	5	5	8	5	5	11	19
18:01-20:00	35	6	5	4	2	2	6	10
20:01-22:00	12	1	1	2	0	3	3	2
22:01-24:00	3	0	0	0	0	0	3	0

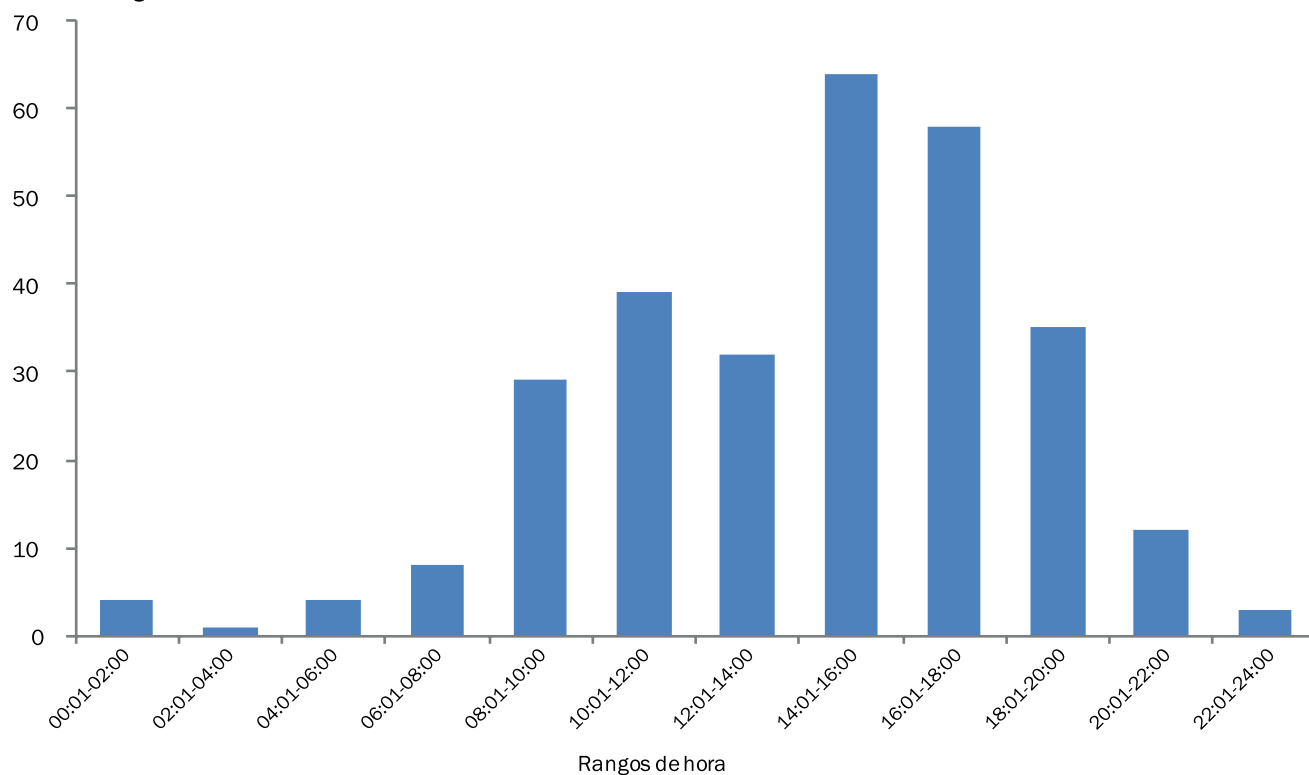
Cifras preliminares

Fuente: Registros administrativos de la Oficina de Estadísticas y Cartografía de la Policía Nacional

Cuadro 6.10

REPÚBLICA DOMINICANA: Número de ahogamientos ocurridos y registrados, según rangos de hora, 2014

Número de ahogados



Electrocuciones

Cuadro 7.1

REPÚBLICA DOMINICANA: Número de electrocuciones ocurridas y registradas por sexo, según mes, 2014

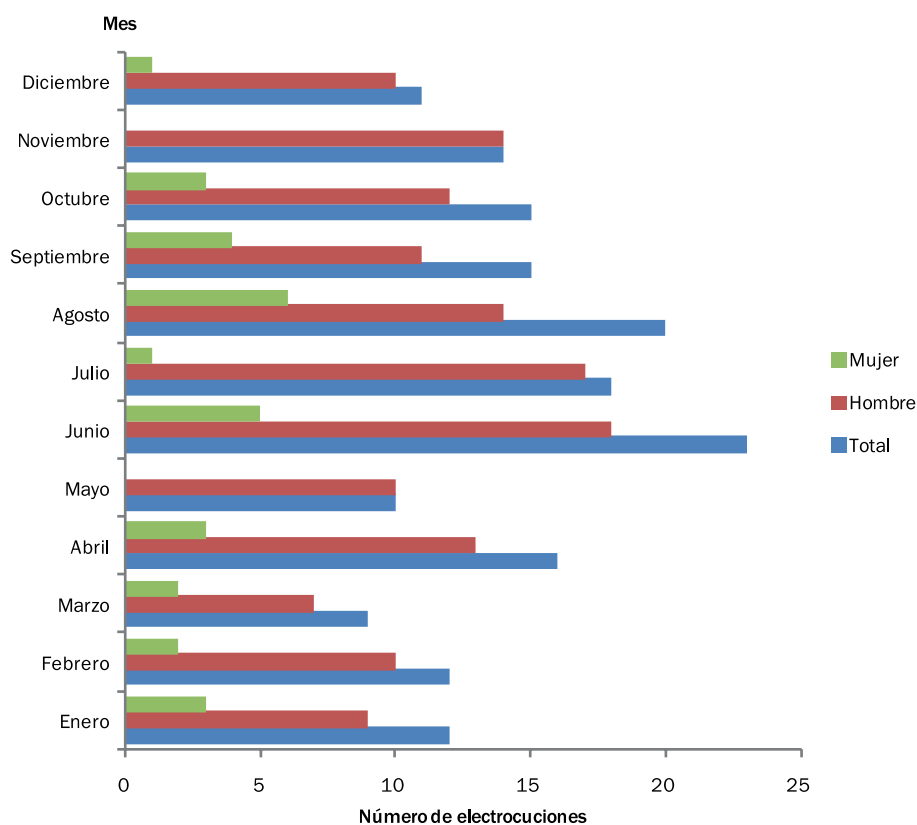
Mes	Total	Sexo	
		Hombre	Mujer
Total	175	145	30
Enero	12	9	3
Febrero	12	10	2
Marzo	9	7	2
Abril	16	13	3
Mayo	10	10	0
Junio	23	18	5
Julio	18	17	1
Agosto	20	14	6
Septiembre	15	11	4
Octubre	15	12	3
Noviembre	14	14	0
Diciembre	11	10	1

Cifras preliminares.

Fuente: Registros administrativos de la Oficina de Estadística y Cartografía de la Policía Nacional

Gráfico 7.1

REPÚBLICA DOMINICANA: Número de electrocuciones ocurridas y registradas por sexo, según mes, 2014



Cuadro 7.2

REPÚBLICA DOMINICANA: Número de electrocuciones ocurridas y registradas por sexo, según grupos de edad, 2014

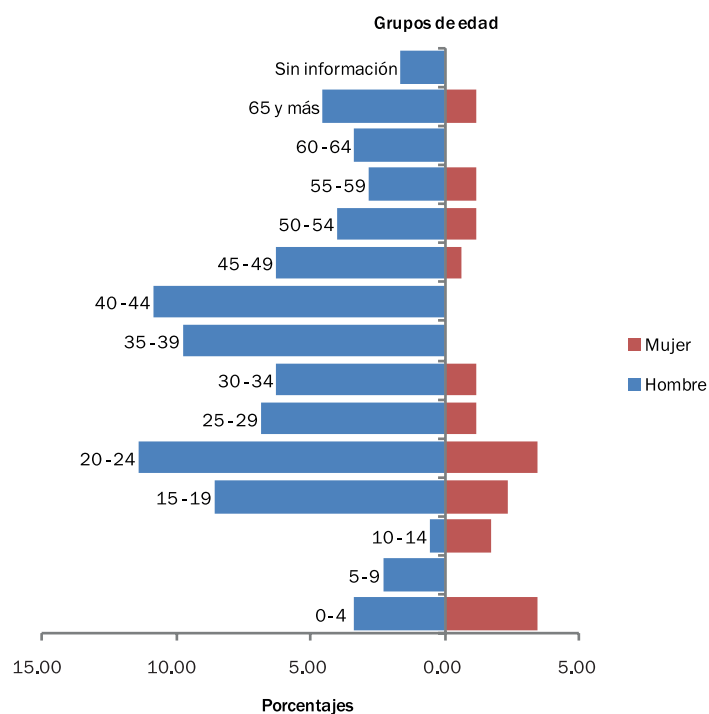
Grupos de edad	Total	Sexo	
		Hombre	Mujer
Total	175	145	30
0-4	12	6	6
5-9	4	4	0
10-14	4	1	3
15-19	19	15	4
20-24	26	20	6
25-29	14	12	2
30-34	13	11	2
35-39	17	17	0
40-44	19	19	0
45-49	12	11	1
50-54	9	7	2
55-59	7	5	2
60-64	6	6	0
65 y más	10	8	2
Sin información	3	3	0

Cifras preliminares

Fuente: Registros administrativos de la Oficina de Estadística y Cartografía de la Policía Nacional

Gráfico 7.2

REPÚBLICA DOMINICANA: Composición porcentual de las electrocuciones ocurridas y registradas por sexo, según grupos de edad, 2014



Cuadro 7.3

REPÚBLICA DOMINICANA: Número de electrocuciones ocurridas y registradas por sexo, según objeto o medio de contacto, 2014

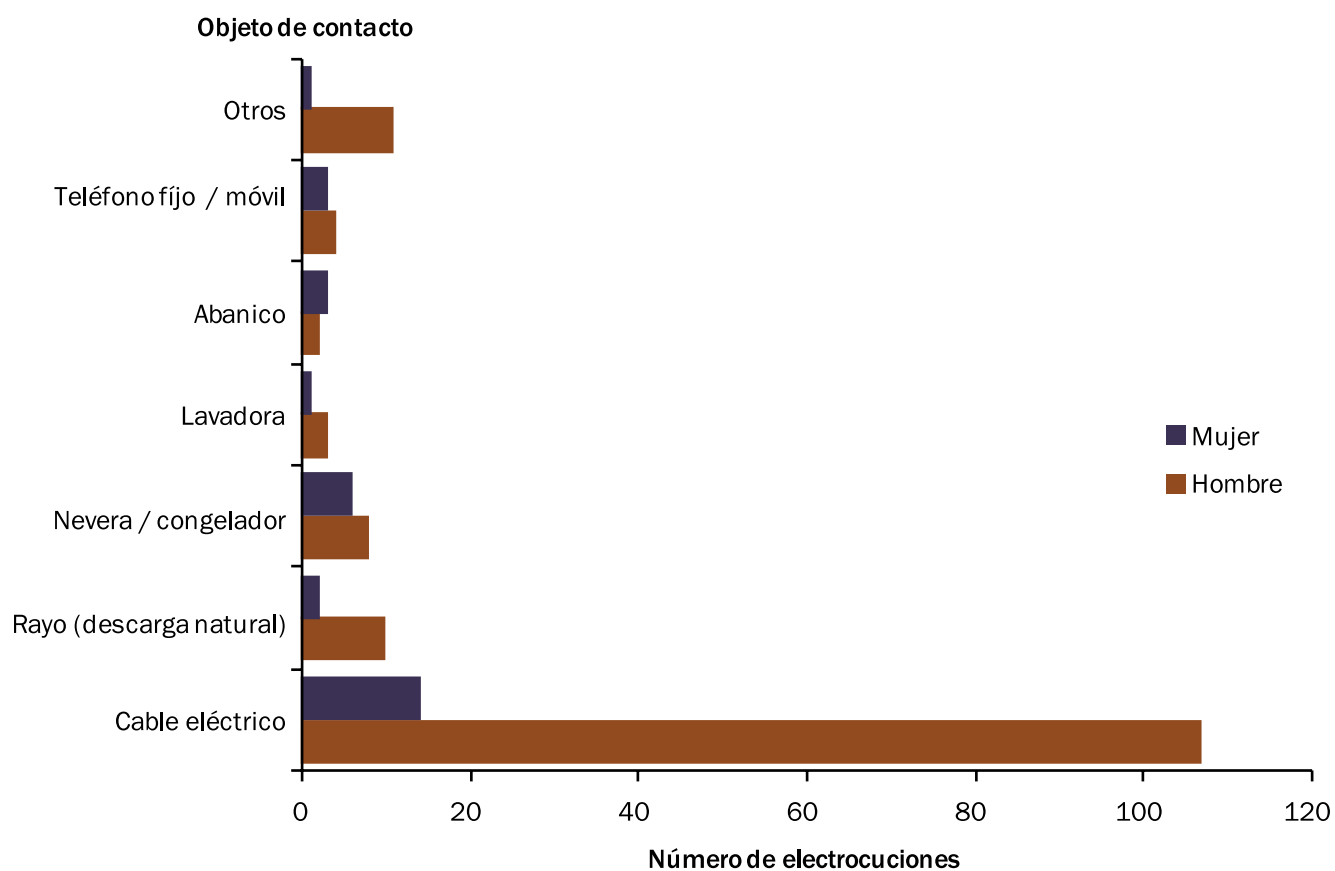
Objeto o medio de contacto	Total	Sexo	
		Hombre	Mujer
Total	175	145	30
Cable eléctrico	121	107	14
Rayo (descarga natural)	12	10	2
Nevera / congelador	14	8	6
Lavadora	4	3	1
Abanico	5	2	3
Teléfono fijo / móvil	7	4	3
Otros	12	11	1

Cifras preliminares

Fuente: Registros administrativos de la Oficina de Estadística y Cartografía de la Policía Nacional

Gráfico 7.3

REPÚBLICA DOMINICANA: Número de electrocuciones ocurridas y registradas por sexo, según objeto de contacto, 2014



Cuadro 7.4
 REPÚBLICA DOMINICANA: Número de electrocuciones ocurridas y registradas por objeto o medio de contacto, según grupos de edad, 2014

Grupos de edad	Total	Objeto o medio de contacto										
		Cable eléctrico	Rayo (descarga natural)	Nevera / congelador	Lavadora	Abanico	Teléfono fijo / móvil	Puerta eléctrica	Máquina industrial	Breaker / switch	Poste de luz / transformador	Otros
Total	175	121	12	14	4	5	7	1	1	1	2	7
0-4	12	9	0	3	0	0	0	0	0	0	0	0
5-9	4	3	0	0	1	0	0	0	0	0	0	0
10-14	4	2	1	0	0	1	0	0	0	0	0	0
15-19	19	12	1	1	0	1	2	1	0	0	0	1
20-24	26	19	0	0	0	2	4	0	0	0	1	0
25-29	14	10	2	1	1	0	0	0	0	0	0	0
30-34	13	10	0	0	1	0	0	0	0	1	1	0
35-39	17	13	1	1	0	0	0	0	0	0	0	2
40-44	19	13	2	1	0	0	0	0	1	0	0	2
45-49	12	9	0	2	0	1	0	0	0	0	0	0
50-54	9	7	0	1	0	0	0	0	0	0	0	1
55-59	7	5	1	0	1	0	0	0	0	0	0	0
60-64	6	3	1	2	0	0	0	0	0	0	0	0
65 y más	10	4	3	2	0	0	1	0	0	0	0	0
Sin información	3	2	0	0	0	0	0	0	0	0	0	1

Cifras preliminares

Fuente: Registros administrativos de la Oficina de Estadística y Cartografía de la Policía Nacional

Cuadro 7.5

REPÚBLICA DOMINICANA: Número de electrocuciones ocurridas y registradas por sexo, según provincia, 2014

Provincia	Total	Sexo	
		Hombre	Mujer
Total	175	145	30
Distrito Nacional	17	16	1
Azua	3	3	0
Baoruco	2	2	0
Barahona	4	3	1
Dajabón	1	1	0
Duarte	7	6	1
Elías Piña	3	2	1
El Seibo	0	0	0
Españat	1	0	1
Independencia	1	1	0
La Altagracia	6	4	2
La Romana	3	2	1
La Vega	8	6	2
María Trinidad Sánchez	2	2	0
Monte Cristi	2	2	0
Pedernales	0	0	0
Peravia	6	6	0
Puerto Plata	2	1	1
Hermanas Mirabal	1	1	0
Samaná	0	0	0
San Cristóbal	10	7	3
San Juan	9	8	1
San Pedro de Macorís	4	3	1
Sánchez Ramírez	4	3	1
Santiago	14	14	0
Santiago Rodríguez	1	1	0
Valverde	1	1	0
Monseñor Nouel	2	1	1
Monte Plata	5	4	1
Monte Plata	0	0	0
San José de Ocoa	1	1	0
Santo Domingo	55	44	11

Cifras preliminares

Fuente: Registros administrativos de la Oficina de Estadística y Cartografía de la Policía Nacional

Cuadro 7.6
 REPÚBLICA DOMINICANA: Número de electrocuciones ocurridas y registradas por objeto o medio de contacto, según provincia, 2014

Provincia	Total	Objeto o medio de contacto										
		Cable eléctrico	Rayo (descarga natural)	Nevera/ congelador	Lavadora	Abanico	Teléfono fijo/ móvil	Puerta eléctrica	Máquina industrial	Breaker / switch	Poste de luz / transformador	Otros
Total	175	121	12	14	4	5	7	1	1	1	2	7
Distrito Nacional	17	13	0	0	0	0	3	0	0	0	0	1
Azua	3	3	0	0	0	0	0	0	0	0	0	0
Baoruco	2	1	0	0	1	0	0	0	0	0	0	0
Barahona	4	3	0	0	0	0	0	0	0	0	0	1
Dajabón	1	0	1	0	0	0	0	0	0	0	0	0
Duarte	7	6	1	0	0	0	0	0	0	0	0	0
Elías Piña	3	1	1	0	0	0	1	0	0	0	0	0
Españillat	1	1	0	0	0	0	0	0	0	0	0	0
Independencia	1	0	0	0	0	0	1	0	0	0	0	0
La Altagracia	6	2	0	0	2	0	1	0	0	0	0	0
La Romana	3	3	0	0	0	0	0	0	0	0	0	0
La Vega	8	8	0	0	0	0	0	0	0	0	0	0
María Trinidad Sánchez	2	2	0	0	0	0	0	0	0	0	0	0
Monte Cristi	2	2	0	0	0	0	0	0	0	0	0	0
Peravia	6	5	0	0	0	0	0	0	0	1	0	0
Puerto Plata	2	2	0	0	0	0	0	0	0	0	0	0
Hermanas Mirabal	1	0	0	1	0	0	0	0	0	0	0	0
San Cristóbal	10	8	0	2	0	0	0	0	0	0	0	0
San Juan	9	4	5	0	0	0	0	0	0	0	0	0
San Pedro de Macorís	4	2	0	2	0	0	0	0	0	0	0	0
Sánchez Ramírez	4	2	2	0	0	0	0	0	0	0	0	0
Santiago	14	8	1	2	0	0	0	0	0	0	1	2
Santiago Rodríguez	1	1	0	0	0	0	0	0	0	0	0	0
Valverde	1	1	0	0	0	0	0	0	0	0	0	0
Monseñor Nouel	2	2	0	0	0	0	0	0	0	0	0	0
Monte Plata	5	3	0	0	0	1	0	0	0	0	1	0
San José de Ocoa	1	1	0	0	0	0	0	0	0	0	0	0
Santo Domingo	55	37	1	7	1	4	1	1	0	0	0	3

Cifras preliminares

Fuente: Registros administrativos de la Oficina de Estadística y Cartografía de la Policía Nacional

Cuadro 7.7

REPÚBLICA DOMINICANA: Número de electrocuciones ocurridas y registradas en el Distrito Nacional por objeto de contacto, según barrio, 2014

Barrio	Total	Objeto o medio de contacto		
		Cable eléctrico	Teléfono fijo/móvil	Otros
Total	17	13	3	1
Los Ríos	1	1	0	0
Paseo de Los Indios o Parque Mirador Sur	1	0	0	1
Los Restauradores	1	1	0	0
Nuevo Arroyo Hondo	2	2	0	0
Nuestra Señora de La Paz	1	1	0	0
La Fe	1	1	0	0
Cristo Rey	2	1	1	0
Villas Agrícolas	2	2	0	0
Villa Juana	1	1	0	0
Ensanche Luperón	1	1	0	0
Ensanche Capotillo	1	0	1	0
Simón Bolívar	2	2	0	0
María Auxiliadora	1	0	1	0

Cifras preliminares

Fuente: Registros administrativos de la Oficina de Estadística y Cartografía de la Policía Nacional

Cuadro 7.8
 REPÚBLICA DOMINICANA: Número de electrocuciones ocurridas y registradas en la provincia Santo Domingo por objeto o medio de contacto, según municipio, distrito municipal y barrio, 2014

Municipio/distrito municipal/barrio	Total	Objeto o medio de contacto							
		Cable eléctrico	Rayo (descarga natural)	Nevera / congelador	Lavadora	Abanico	Teléfono fijo / móvil	Puerta eléctrica	Otros
Total	55	37	1	7	1	4	1	1	3
Santo Domingo Este (MG)	13	10	0	1	0	1	0	0	1
Santo Domingo Este	9	6	0	1	0	1	0	0	1
Los Tres Brazos-Jardines del Ozama	1	0	0	0	0	1	0	0	0
Los Tres Ojos	1	1	0	0	0	0	0	0	0
Villa Faro	1	1	0	0	0	0	0	0	0
San José de Mendoza	1	1	0	0	0	0	0	0	0
Juan López	1	1	0	0	0	0	0	0	0
Hainamosa	1	1	0	0	0	0	0	0	0
El Almirante	1	0	0	0	0	0	0	0	1
Los Frailes	2	1	0	1	0	0	0	0	0
San Luis (DM)	4	4	0	0	0	0	0	0	0
San Isidro	3	3	0	0	0	0	0	0	0
El Naranjo	1	1	0	0	0	0	0	0	0
Santo Domingo Oeste (MG)	9	6	0	0	0	2	0	0	0
Santo Domingo Oeste	9	6	0	0	0	2	0	1	0
Santo Domingo Country Club	1	1	0	0	0	0	0	0	0
Buenos Aires de Herrera	1	1	0	0	0	0	0	0	0
Herrera	5	4	0	0	0	1	0	0	0
Manoguayabo (ZR)	2	0	0	0	0	1	0	1	0
Santo Domingo Norte (MG)	18	12	1	3	0	0	1	0	1
Santo Domingo Norte	12	9	1	1	0	0	1	0	0
Villa Mella	2	2	0	0	0	0	0	0	0
Santa Cruz	1	1	0	0	0	0	0	0	0
Sabana Perdida	3	3	0	0	0	0	0	0	0
Guaricano	2	2	0	0	0	0	0	0	0
San Felipe	2	1	0	0	0	0	1	0	0
Duquesa	1	0	1	0	0	0	0	0	0
Sin información	1	0	0	1	0	0	0	0	0
La Victoria (DM)	6	3	0	2	0	0	0	0	1
Mal Nombre	3	2	0	1	0	0	0	0	0
Hacienda Estrella	2	1	0	0	0	0	0	0	1
La Ceiba	1	0	0	1	0	0	0	0	0

Continuación cuadro 7.8
 REPÚBLICA DOMINICANA: Número de electrocuciones ocurridas y registradas en la provincia Santo Domingo por objeto o medio de contacto, según municipio, distrito municipal y barrio, 2014

Municipio/distrito municipal/barrio	Total	Objeto o medio de contacto							
		Cable eléctrico	Rayo (descarga natural)	Nevera / congelador	Lavadora	Abanico	Teléfono fijo / móvil	Puerta eléctrica	Otros
Boca Chica (MG)	9	5	0	1	1	1	0	0	1
Boca Chica	5	3	0	0	1	0	0	0	1
Boca Chica	3	1	0	0	1	0	0	0	1
Andrés	2	2	0	0	0	0	0	0	0
La caleta (DM)	4	2	0	1	0	1	0	0	0
El Valiente	3	1	0	1	0	1	0	0	0
Campo Lindo	1	1	0	0	0	0	0	0	0
Los Alcarrizos (MG)	2	2	0	0	0	0	0	0	0
Los Alcarrizos	2	2	0	0	0	0	0	0	0
Las Mercedes	1	1	0	0	0	0	0	0	0
Lebrón	1	1	0	0	0	0	0	0	0
San Antonio de Guerra (MG)	3	1	0	2	0	0	0	0	0
San Antonio de Guerra	3	1	0	2	0	0	0	0	0
Guerra Centro	1	1	0	0	0	0	0	0	0
Mata de Palma	2	0	0	2	0	0	0	0	0
Pedro Brand(MG)	1	1	0	0	0	0	0	0	0
La Cuaba (DM)	1	1	0	0	0	0	0	0	0
Los Aguacates	1	1	0	0	0	0	0	0	0

Cifras preliminares

ZU: Zona rural

Fuente: Registros administrativos de la Oficina de Estadística y Cartografía de la Policía Nacional

Cuadro 7.9

REPÚBLICA DOMINICANA: Número de electrocuciones ocurridas y registradas por día de la semana, según rango de hora, 2014

Rango de hora	Total	Día de la semana						
		Lunes	Martes	Miércoles	Jueves	Viernes	Sábado	Domingo
Total	175	19	33	29	27	26	18	23
00:01-02:00	5	1	0	1	0	1	1	1
02:01-04:00	1	0	0	1	0	0	0	0
04:01-06:00	2	1	0	0	0	1	0	0
06:01-08:00	10	1	1	5	1	0	1	1
08:01-10:00	14	4	2	3	1	0	3	1
10:01-12:00	19	2	5	1	5	5	0	1
12:01-14:00	17	4	4	2	2	1	1	3
14:01-16:00	24	1	4	2	3	6	3	5
16:01-18:00	29	4	0	5	6	4	4	6
18:01-20:00	28	1	11	3	6	5	2	0
20:01-22:00	15	0	3	1	2	2	3	4
22:01-24:00	11	0	3	5	1	1	0	1

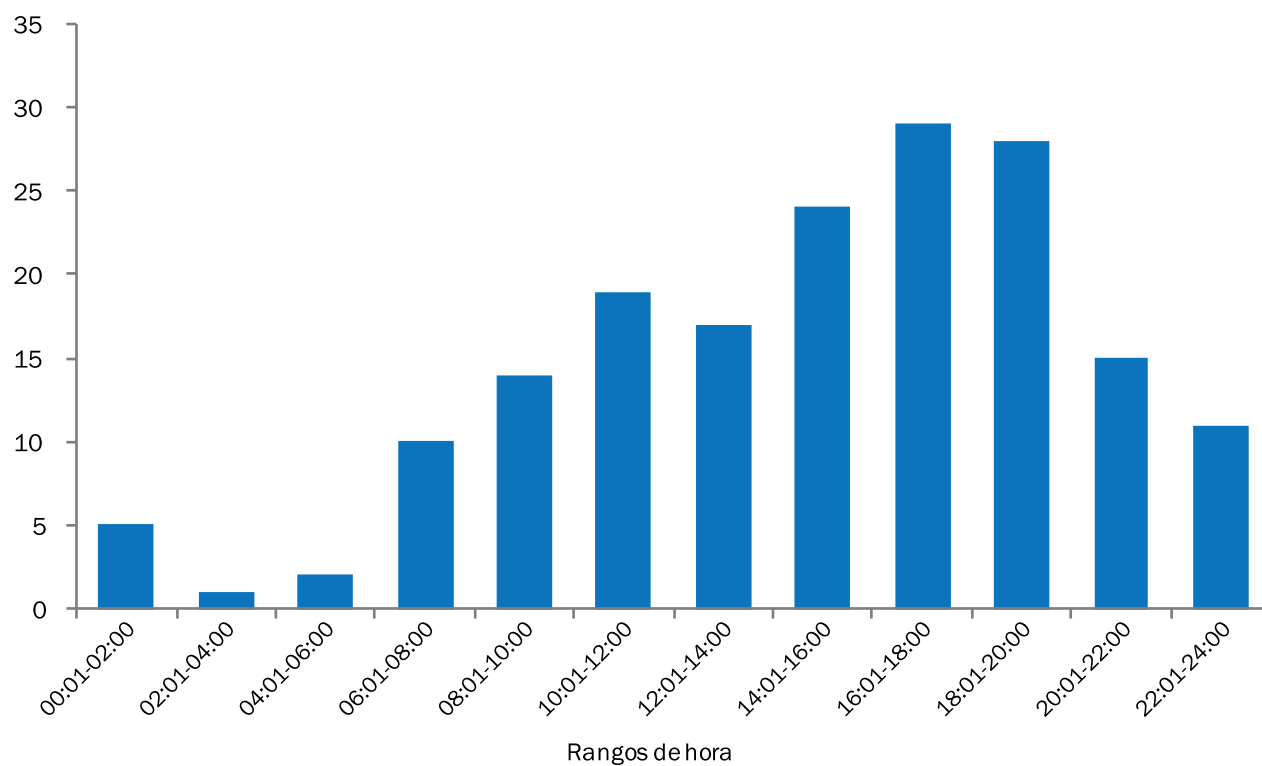
Cifras preliminares

Fuente: Registros administrativos de la Oficina de Estadística y Cartografía de la Policía Nacional

Gráfico 7.9

REPÚBLICA DOMINICANA: Número de electrocuciones ocurridas y registradas, según rangos de hora, 2014

Número de electrocuciones



Cuadro 7.10
 REPÚBLICA DOMINICANA: Número de electrocuciones ocurridas y registradas por objeto o medio de contacto,
 según rango de hora, 2014

Rango de hora	Total	Objeto o medio de contacto										
		Cable eléctrico	Rayo (descarga natural)	Nevera / congelador	Lavadora	Abanico	Teléfono fijo / móvil	Puerta eléctrica	Máquina industrial	Breaker / suiche	Poste de luz / transformador	Otros
Total	175	121	12	14	4	5	7	1	1	1	2	7
00:01-02:00	5	3	1	1	0	0	0	0	0	0	0	0
02:01-04:00	1	0	0	1	0	0	0	0	0	0	0	0
04:01-06:00	2	2	0	0	0	0	0	0	0	0	0	0
06:01-08:00	10	4	1	2	1	0	1	0	0	1	0	0
08:01-10:00	14	9	1	1	0	2	1	0	0	0	0	0
10:01-12:00	19	15	0	0	0	0	0	0	1	0	1	2
12:01-14:00	17	13	0	1	1	0	2	0	0	0	0	0
14:01-16:00	24	19	1	1	2	0	0	0	0	0	0	1
16:01-18:00	29	21	3	2	0	1	1	0	0	0	1	0
18:01-20:00	28	17	5	2	0	0	1	0	0	0	0	3
20:01-22:00	15	14	0	0	0	1	0	0	0	0	0	0
22:01-24:00	11	4	0	3	0	1	1	1	0	0	0	1

Cifras preliminares

Fuente: Registros administrativos de la Oficina de Estadística y Cartografía de la Policía Nacional

Cuadro 7.11

REPÚBLICA DOMINICANA: Número de electrocuciones ocurridas y registradas por lugar de ocurrencia, según objeto o medio de contacto, 2014

Objeto o medio de contacto	Total	Lugar de ocurrencia			
		Vivienda/domicilio/ residencia	Vía pública	Finca/parcela	Establecimiento comercial
Total	175	79	86	3	7
Cable eléctrico	121	41	72	2	6
Rayo (descarga natural)	12	5	6	1	0
Nevera / congelador	14	13	0	0	1
Lavadora	4	4	0	0	0
Abanico	5	5	0	0	0
Teléfono fijo / móvil	7	7	0	0	0
Puerta eléctrica	1	1	0	0	0
Máquina industrial	1	0	1	0	0
Breaker / switch	1	1	0	0	0
Poste de luz / transformador	2	0	2	0	0
Otros	7	2	5	0	0

Cifras preliminares

Fuente: Registros administrativos de la Oficina de Estadística y Cartografía de la Policía Nacional

