

# Tu municipio en cifras

Edición Especial

## Municipio

Miches

## Provincia

El Seibo

## Región

Yuma



## Densidad Poblacional, 2022

60 hab/km<sup>2</sup>



## Ley de creación vigente

1186 del 19 de Octubre del 1936



## Extensión Territorial

441.2 km<sup>2</sup>

Fuentes: ONE. X Censo Nacional de Población y Vivienda, 2022.

Metadatos de Municipios del Geoportal del Instituto Geográfico Nacional José Joaquín Hungría Morell (IGN-JJHM).

## Demografía

26,394

Población total, 2022



12,572

Total de mujeres, 2022



13,822

Total de hombres, 2022



## Distritos Municipales

	Mujeres	Hombres	Total
Miches	6,058	6,138	12,196
El Cedro (D. M.)	4,628	5,591	10,219
La Gina (D. M.)	1,886	2,093	3,979

Fuente: ONE. X Censo Nacional de Población y Vivienda, 2022.

Índice de Feminidad,  
2022



91  
Mujeres

Por  
cada



100  
Hombres

Fuente: ONE. X Censo Nacional de Población y Vivienda, 2022.

## Viviendas



11,753

Total de viviendas,  
2022



2,350

Viviendas  
desocupadas, 2022



6

Viviendas colectivas,  
2022



9,397

Viviendas ocupadas,  
2022

Fuente: ONE. X Censo Nacional de Población y Vivienda, 2022.

## Hogares



9,572

Hogares en viviendas  
particulares ocupadas,  
2022





26,370

Población en  
hogares, 2022

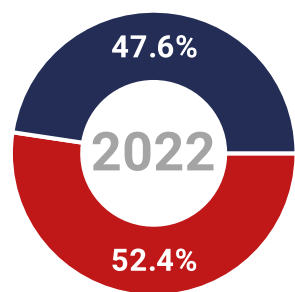
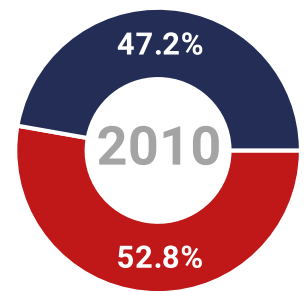
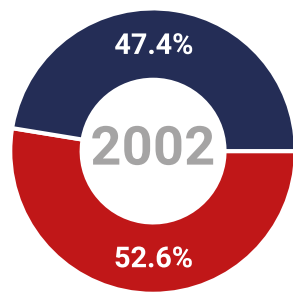
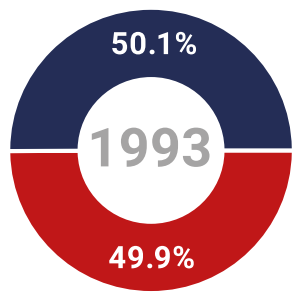
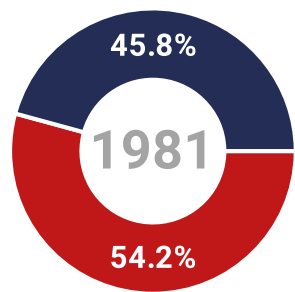
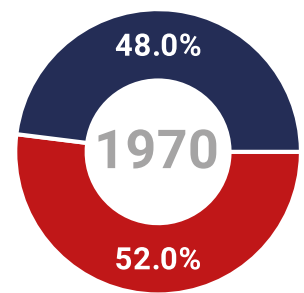
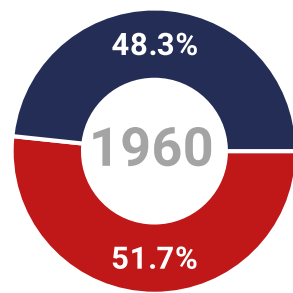
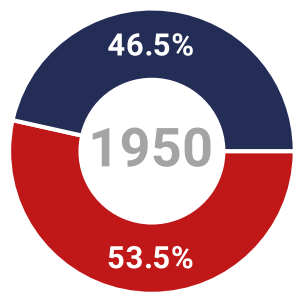
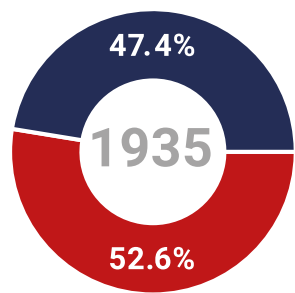
2.8 Promedio de  
personas por  
hogar, 2022

Fuente: ONE. X Censo Nacional de Población y Vivienda, 2022.





# Distribución de la población censada por sexo, según año censal

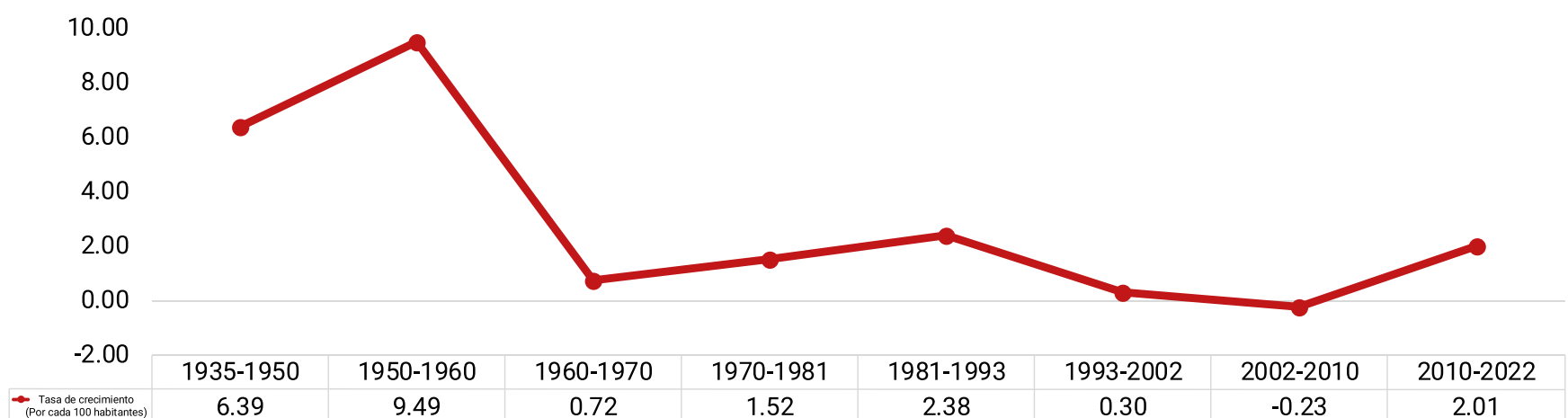


## Leyenda

■ Mujeres
 ■ Hombres
 ■ Total

Nota: Datos disponibles a partir de la creación del territorio como Municipio mediante ley.  
 Nota: El municipio de Miches fue creado mediante decreto No. 2127 con el nombre Jovero. En 1936 pasa a su nombre oficial mediante la ley 1186.  
 Fuentes: ONE. Censo Nacional de Población y Vivienda 1935, 1950, 1960, 1970, 1981, 1993, 2002, 2010 y 2022.

# Tasa anual media de crecimiento poblacional intercensal, según período censal



Nota: Datos disponibles a partir de la creación del territorio como Municipio mediante ley.  
 Fuentes: ONE. Censo Nacional de Población y Vivienda 1935, 1950, 1960, 1970, 1981, 1993, 2002, 2010 y 2022.