

Tu municipio en cifras

Edición Especial

Municipio
Monte Plata

Provincia
Monte Plata

Región
Higüamo



Densidad Poblacional, 2022
84 hab/km²



Ley de creación vigente
40c del 09 de junio del 1845



Extensión Territorial
629.9 km²

Fuentes: ONE. X Censo Nacional de Población y Vivienda, 2022.
Metadatos de Municipios del Geoportal del Instituto Geográfico Nacional José Joaquín Hungría Morell (IGN-JJHM).

Demografía

52,926

Población total, 2022



26,260

Total de mujeres, 2022



26,666

Total de hombres, 2022



Distritos Municipales

	Mujeres	Hombres	Total
Monte Plata	14,621	14,578	29,199
Don Juan (D. M.)	4,774	4,796	9,570
Chirino (D. M.)	3,685	3,830	7,515
Boyá (D. M.)	3,180	3,462	6,642

Fuente: ONE. X Censo Nacional de Población y Vivienda, 2022.

Índice de Feminidad, 2022



98
Mujeres

Por cada



100
Hombres

Fuente: ONE. X Censo Nacional de Población y Vivienda, 2022.

Viviendas



24,323

Total de viviendas, 2022



5,137

Viviendas desocupadas, 2022



19,174

Viviendas ocupadas, 2022



12

Viviendas colectivas, 2022

Fuente: ONE. X Censo Nacional de Población y Vivienda, 2022.

Hogares



19,349

Hogares en viviendas particulares ocupadas, 2022



52,686

Población en hogares, 2022

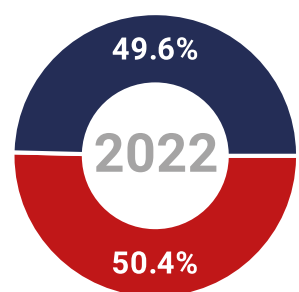
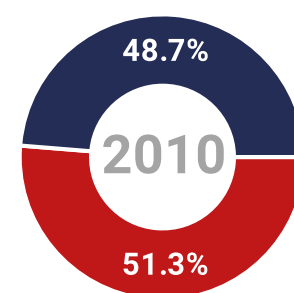
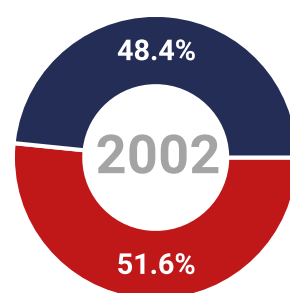

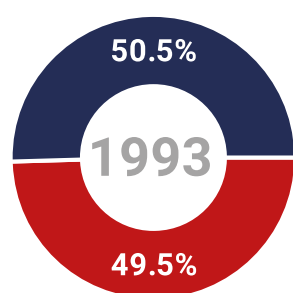
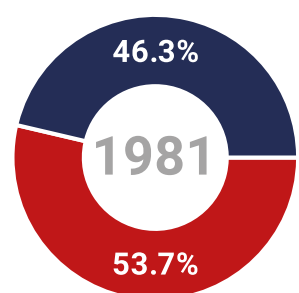
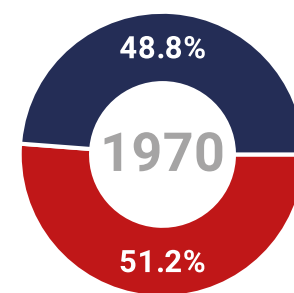
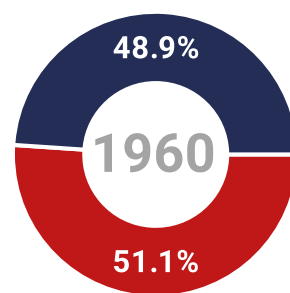
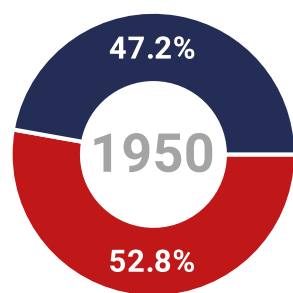
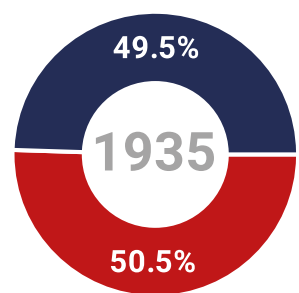
2.7 Promedio de personas por hogar, 2022

Fuente: ONE. X Censo Nacional de Población y Vivienda, 2022.





Distribución de la población censada por sexo, según año censal




Leyenda

■ Mujeres ■ Hombres ■ Total

Nota: Datos disponibles a partir de la creación del territorio como Municipio mediante ley.
Fuentes: ONE. Censo Nacional de Población y Vivienda 1935, 1950, 1960, 1970, 1981, 1993, 2002, 2010 y 2022.

Tasa anual media de crecimiento poblacional intercensal, según período censal



Tasa de crecimiento (Por cada 100 habitantes)

Nota: Datos disponibles a partir de la creación del territorio como Municipio mediante ley.
Fuentes: ONE. Censo Nacional de Población y Vivienda 1935, 1950, 1960, 1970, 1981, 1993, 2002, 2010 y 2022.